

Община Карнобат
бул. „България“ № 12
Изх. № 08 - 00 - 149
Дата 08.06. / 2018 г.

ОБЩИНСКИ СЪВЕТ - КАРНОБАТ
гр. Карнобат, п.к. 8400, бул. „България“ 12
Регистрационен номер и дата
658/08.06.18

ДО
ОБЩИНСКИ СЪВЕТ КАРНОБАТ

ДОКЛАДНА ЗАПИСКА

ОТ ГЕОРГИ ДИМИТРОВ – КМЕТ НА ОБЩИНА КАРНОБАТ

ОТНОСНО: ДАВАНЕ НА СЪГЛАСИЕ ОТ ОБЩИНСКИ СЪВЕТ ЗА РАЗРЕШЕНИЕ ЗА ИЗРАБОТВАНЕ НА ПУП-ПУР /ПЛАН ЗА УЛИЧНА РЕГУЛАЦИЯ/ ЗА ОБОСОБЯВАНЕ НА НОВА УЛИЦА, КОЯТО ДА СВЪРЗВА УПИ ХХХ-297, КВ.25 ПО УРП НА „ПРОИЗВОДСТВЕНА ЗОНА СЕВЕР“, ГР.КАРНОБАТ С БУЛ. „МОСКВА“, ПРИ КМ 446+152 В ЛЯВО НА ПЪТ I-6 /ГР.СОФИЯ – ГР.БУРГАС/ И ОТВАРЯНЕ НА НОВ ВХОД/ИЗХОД НА ИМОТА.

УВАЖАЕМИ ДАМИ И ГОСПОДА ОБЩИНСКИ СЪВЕТНИЦИ,

Във връзка с писмо от „Агенция пътна инфраструктура“ с техен изходящ № 94-00-4102 от 31.04.2018г. в община Карнобат е постъпило искане с вх.№94-00-2780 г. от Диян Андонов Велев за разрешение за изработване на ПУП-ПУР за обособяване на нова улица, която да свързва УПИ ХХХ-297, кв.25 по УРП на „Производствена зона „Север“, гр.Карнобат с бул.“Москва“, при км 446+152 в ляво на път I-6 /гр.София – гр.Бургас/ и отваряне на нов вход/изход на имот.

Община Карнобат е заложила в строителната си програма за 2018г. проектиране и изграждане на велосипедна алея и благоустрояване на пространството от гробищен парк до стар път за жп гара от северната страна. С цел избягване на последващо пресичане на тротоарната настилка и велосипедната алея за реализиране на вход/изход към граничещите с тях имоти всички собственици и заинтересовани лица са уведомени писмено от община Карнобат. Всеки от собствениците, които желаят и по преценка на Областно пътно управление – Бургас, е необходимо да предприемат действия и да изградят нови подходи от имотите си към бул.“Москва“, преди Общината да реализира проекта за благоустрояването на това пространство.

Един от имотите граничещи с тротоарната настилка и велосипедната алея е УПИ ХХХ-297, кв.25 по УРП на „Производствена зона Север“, гр.Карнобат. Същият е собственост на Диян Андонов Велев, съгласно Договор за доброволна делба на собствен недвижим имот от 11.08.2015г.

Инвестиционните намерения на собственика на УПИ ХХХ-297, кв.25 по УРП на „Производствена зона Север“ са да бъде изграден нов вход/изход и прокарване на нова улица за връзка с бул.“Москва“, която е част от път I-6 /гр.София – гр.Бургас/, при км 446+152, в ляво. Във връзка с горното е необходимо изработване на ПУП-ПУР

Съгласно чл.124а, ал.1 от ЗУТ Разрешение за изработването на проект за Подробен устройствен план се дава с решение на общинския съвет по предложение на кмета на общината.

Съгласно чл.124б, ал.1 от ЗУТ Общински съвет одобрява заданието, съставено от Възложителя по чл.124а, ал.7 от ЗУТ.

Предвид гореизложеното предлагам Общински съвет гр.Карнобат да вземе следното

РЕШЕНИЕ:

I. На основание чл.21, ал.1, т.11 от ЗМСМА във връзка с чл.124а, ал.1, т.5 и чл.124б, ал.7 от ЗУТ, общински съвет Карнобат:

1. РАЗРЕШАВА изработването на подробен устройствен план – план за улична регулация за обособяване на нова улица, която да свързва УПИ ХХХ-297, кв.25 по УРП на „Производствена зона „Север“, гр.Карнобат с бул.“Москва“, при км 446+152 в ляво на път I-6 /гр.София – гр.Бургас/ и отваряне на нов вход/изход на имот.

2. ОДОБРЯВА ЗАДАНИЕТО за изработването на подробен устройствен план – план за улична регулация за обособяване на нова улица, която да свързва УПИ ХХХ-297, кв.25 по УРП на „Производствена зона „Север“, гр.Карнобат с бул.“Москва“, при км 446+152 в ляво на път I-6 /гр.София – гр.Бургас/ и отваряне на нов вход/изход на имот.

ВНОСИТЕЛ:..

Димитров

ЗАДАНИЕ ЗА ПРОЕКТИРАНЕ **по чл.125 от ЗУТ**

за: Изготвяне на подробен устройствен план – план за улична регулация, с цел прокарване на нова улица, която да свързва УПИ ХХХ-297, кв.25 по плана на „Производствена зона - Север“, гр. Карнобат с бул. „Москва“, при км 446+152 в ляво на път I-6 / гр. София-гр. Бургас / и отваряне на нов вход/изход на имот.

I. СЪЩЕСТВУВАЩО ПОЛОЖЕНИЕ.

Предмет на настоящият ПУП – ПУР е прокарване на нова улица, която да свързва УПИ ХХХ-297, кв.25 по плана на „Производствена зона - Север“, гр. Карнобат с бул. „Москва“, при км 446+152 в ляво на път I-6 / гр. София-гр. Бургас / и отваряне на нов вход/изход на УПИ ХХХ, кв. Искането е във връзка с писмо на Агенция „Пътна инфраструктура“ към Министерството на регионалното развитие и благоустройството, с техен изх.№ 94-00-4102 от 30.04.2018г.

През 2018г. община Карнобат е заложила в строителната си програма проектиране и изграждане на велосипедна алея и благоустрояване на пространството от гробищния парк до стария път за гарата само от северната страна.

С цел избягване на последващо пресичане на тротоарната настилка и велосипедната алея за реализиране на вход/изход към граничещите с тях имоти, общината писмено е уведомила всички собственици и заинтересовани лица. Всеки от собствениците, които желаят и по преценка на Областно пътно управление – Бургас, е необходимо да предприемат действия и да изградят нови подходи от имотите си към бул. „Москва“, преди Общината да реализира проекта за благоустрояването на това пространство.

Такъв е настоящият случай. Собственикът на УПИ ХХХ-297, кв.25 по плана на „Производствена зона-Север“, гр. Карнобат - Диян Андонов Велев, е инициирал изработването на проект. Представен е и протокол от 09.01.2018г. от Областно пътно управление-гр. Бургас, с който му е разрешено изработването на проект. Проектът е разработен и включва: Организация на движението и Комуникационно-транспортен план. Има положително становище от Областна дирекция на МВР-гр. Бургас, сектор „Пътна полиция“. Съгласуван е и с Агенция „Пътна инфраструктура“.

Във връзка с горното, е необходимо да се процедира изготвянето на изменение на действащ подробен устройствен план-план за улична регулация с цел прокарване на нова улица, която да свързва УПИ ХХХ-297, кв.25 по плана на „Производствена зона - Север“, гр. Карнобат с бул. „Москва“, при км 446+152, в ляво, на път I-6 / гр. София-гр. Бургас / и отваряне на нов вход/изход за имота.

Собственик на УПИ ХХХ-297, кв.25 по плана на „Производствена зона-Север“, гр. Карнобат е Диян Андонов Велев, съгласно Договор за доброволна делба на съсобствен недвижим имот от 11.08.2015г.

УПИ ХХХ-297, кв.25 по плана на „Производствена зона-Север“, гр. Карнобат е с площ 945 кв.м. и граничи с:

- От север с улица;
- От запад с УПИ ХVIII-297;
- От изток с УПИ ХVII;
- От юг с велосипедна алея.

II. НЕОБХОДИМОСТ ОТ ИЗРАБОТВАНЕ НА ПОДРОБЕН УСТРОЙСТВЕН ПЛАН.

Проектът ПУП – ПУР за УПИ ХХХ-297, кв.25 по плана на „Производствена зона-Север“, гр. Карнобат е във връзка с инвестиционните намерения на собственика на имота, а именно: изграждане на нов вход/изход и прокарване на нова улица за връзка с бул. “Москва“, която е част от път I-6 /гр. София-гр. Бургас/, при км 446+152, в ляво. Основанието за ПУП-ПРЗ е:

Чл.124 „а“, ал.1 от ЗУТ-(нов-ДВ, бр.82 от 2012г., в сила от 26.11.2012г.). Разрешение за изработване на проект за подробен устройствен план се дава с решение на общински съвет по предложение на Кмета на общината. По този ред се разрешава и изработването на проект за подробен устройствен план – план за улична регулация, касаещ общинска публична собственост, а именно прокарването на нова улица през тротоарна настилка и велосипедна алея, за осигуряване на нов вход/изход на УПИ ХХХ-297, кв.25.

III. ТЕРИТОРИАЛЕН ОБХВАТ.

Проектът за ПУП-ПУР, обхваща част от тротоар и част от велосипедна алея – публична общинска собственост, с цел прокарване на нова улица, свързваща УПИ ХХХ-297, кв.25 с булевард “Москва“, която е част от път I-6 /гр. София-гр. Бургас/, при км 446+152, в ляво, за да се отвари нов вход/изход на УПИ ХХХ-297, кв.25.

IV. ПРОЕКТНО ПРЕДЛОЖЕНИЕ.

Проектът за подробен устройствен план – план за улична регулация, ще представлява обособяване на нова улица, която да свързва УПИ ХХХ-297, кв.25 по плана на „Производствена зона - Север“, гр. Карнобат с бул. “Москва“, при км 446+152 в ляво на път I-6 / гр. София-гр. Бургас / и отваряне на нов вход/изход на имот.

V. НОРМАТИВНИ ИЗИСКВАНИЯ.

Проектът ПУП-ПУР за обособяване на нова улица, която да свързва УПИ ХХХ-297, кв.25 по плана на „Производствена зона - Север“, гр. Карнобат с бул. “Москва“, при км 446+152 в ляво на път I-6 / гр. София-гр. Бургас / и отваряне на нов вход/изход на имот, следва да се изготви съгласно изискванията на Наредба №8 / 14.06.2001г. за обема и съдържанието на устройствените планове.

Приложение:

1. Скица №846/17.11.2017г. – 1бр. копие;
2. Договор за доброволна делба на съсобствен недвижим от 11.08.2015г. – 1бр. копие.
3. Идеино проектно решение – 1бр. копие

1.....
/...../



МИНИСТЕРСТВО НА РЕГИОНАЛНОТО
РАЗВИТИЕ И БЛАГОУСТРОЙСТВОТО
АГЕНЦИЯ "ПЪТНА ИНФРАСТРУКТУРА"

ДО

Г-Н ДИЯН ВЕЛЕВ
КАРНОБАТ
ул. „Ганчо Хардалов“ № 57

МИНИСТЕРСТВО НА РЕГИОНАЛНОТО РАЗВИТИЕ
АГЕНЦИЯ "ПЪТНА ИНФРАСТРУКТУРА"

№ 94-00-4102 30.04.2018 г.

КОПИЕ ДО
ОБЛАСТНО ПЪТНО УПРАВЛЕНИЕ
БУРГАС

На писмо № 66-Бс-739/20.03.2018 г.

УВАЖАЕМИ ГОСПОДИН ВЕЛЕВ,

Агенция „Пътна инфраструктура“ връща КТП за УПИ ХХХ, кв.25, образуван от имот 297 по Плана на Производствена зона „Север“ на град Карнобат за обект: „Производствена и складова дейност“ на път I-6 при км 446+152, ляво с възложител Диян Андонов Велев.

Имотът се намира в границите на урбанизираната територия на град Карнобат. Представено е становище изх. № 94-00-6856(1) от 18.01.2018 г. на Община Карнобат, съгласно което „за УПИ ХХХ-297, кв. 25 е възможно и наложително за се предвиди и разреши официален вход/изход към бул. „Москва“. След преглед на проектното решение са направени следните констатации:

- Представена е скица № 846/17.11.2017 г. на УПИ ХХХ, кв. 25, образуван от имот 297, видно от която собственици са Ивелина Велева и Диян Велев. Искане вх. № 94-00-11/21.02.2018 г. /в ОПУ Бургас/ за съгласуване на КТП е внесено от Диян Велев. В цялата преписка като възложител е цитиран Диян Велев. Необходимо е да се представи пълномощно на вносителя на искането от другия собственик на имота и да се направят необходимите корекции в преписката.
- Представено е копие на застраховка „Професионална отговорност на участниците в проектирането и строителството“, което не е заверено с текст „Вярно с оригинала“ и подпис на заинтересованото лице.
- Не е представено геодезическо заснемане в участъка на пътната връзка.
- Новопредвиденият вход/изход за имота е в непосредствена близост до съществуващо кръстовище. Да се представи заверена извадка от одобрения регулационен план. Във връзка с представеното становище на Община Карнобат, следва същата да предприеме действия по промяна на регулацията с цел отваряне на вход/изход към нова улица, която да обслужва горе цитирания имот. Прилагането на регулацията е ангажимент на общината.

- Представено е копие само на 1-ва страница от Заданието за проектиране за изработване на проект за: „Основен ремонт на велосипедна алея и тротоарна настилка по част от бул. „Москва“, град Карнобат – заключена между „Гробищен парк“ и разклона на път III-795. На чертеж: „Геометрично решение“ е отразена асфалтова алея. Ако същата е велосипедната алея е необходимо да се предвидят мерки, за гарантиране безопасността на движещите се велосипедисти.

С уважение,

ИНЖ. СВЕТОСЛАВ ГЛОСОВ ...

Член на Управителния съвет на АИИТ



№ 11

Вх. рег. № 3504

.....2015г.

На парт./том.....стр.

кн./том.....

Съдия по вписване

ДОГОВОР

за доброволна делба на съсобствен недвижим имот

Днес 11.08.2015 (единадесети август две хиляди и петнадесета) година, в град Карнобат, обл. Бургаска, между подписаните:

1/. **ДИЯН АНДОНОВ ВЕЛЕВ**, с ЕГН 8301290682, с постоянен адрес в град Карнобат, област Бургаска, ул. "Ганчо Хардалов" № 57, притежаващ лична карта № 645075113, издадена на 28.03.2014 година от МВР-Бургас, действащ лично и като пълномощник на съпругата си **ИВЕЛИНА ИВАНОВА ВЕЛЕВА**, с ЕГН 8/11270517, с постоянен адрес в град Карнобат, област Бургаска, ул. "Ганчо Хардалов" № 57, притежаваща лична карта № 644819105, издадена на 19.09.2013 година от МВР-Бургас, надлежно упълномощен с пълномощно с рег. № 2737 от 05.08.2015 година по описа на Нотариус с рег. № 581 на НК, с район на действие РС-Карнобат и

2/. **КОСТА МИХАЙЛОВ ПАНОВ**, ЕГН 5907050480, с постоянен адрес в град Карнобат, област Бургаска, ул. "Люлин" № 7, притежаващ лична карта № 642221321, издадена на 21.04.2011 година от МВР-Бургас, действащ лично и като пълномощник на съпругата си **ЯНКА КОСТОВА ПАНОВА**, ЕГН 6503305893, с постоянен адрес в град Котел, област Сливен, ул. "Гавраил Кръстевич" № 6, притежаваща лична карта № 198853799, издадена на 16.08.2007 година от МВР-Сливен, надлежно упълномощен с пълномощно с рег. № 7273 от 04.08.2015 година по описа на Нотариус с рег. № 128 на НК, с район на действие РС-Сливен, се сключи настоящия договор, с който същите доброволно си поделят съсобствени недвижими имоти, придобити с Нотариален акт № 65, том IV, рег. № 1849, дело № 367 от 29.05.2015 год. по регистъра на Нотариус с рег. № 581 на НК, с район на действие РС-Карнобат и Договор за покупко-продажба на недвижим имот, надлежно вписан под № 24, том VII, вх. рег. № 2124 от 25.05.2015 г. по описа на Агенция по вписванията, Служба по вписванията град Карнобат, находящи се в град Карнобат, Производствена зона „Север“, общ. Карнобат, област Бургаска, а именно:

1. **ТЕРЕН** с площ от 945.00 (деветстотин четиридесет и пет) квадратни метра, образуващ УПИ XXX-297 (тридесети за имот с планоен номер двеста деветдесет и седми), отреден за производствена и складова дейност, в квартал 25 (двадесет и пети), по плана на Производствена зона „Север“ на град Карнобат, при граници и съседи: изток – УПИ XVII, запад – УПИ XVIII-297, север - улица и юг - улица.

2. **ТЕРЕН** с площ от 945.00 (деветстотин четиридесет и пет) квадратни метра, образуващ УПИ XVIII-297 (осемнадесети за имот с планоен номер двеста деветдесет и седми), отреден за производствена и складова дейност, в квартал 25 (двадесет и пети), по плана на Производствена зона „Север“ на град Карнобат, при граници и съседи: изток – УПИ XXX-297, запад – УПИ XIX, север - улица и юг - улица.

Данъчната оценка на гореописаните по-горе недвижими имоти е 22 038,10 лева – осемнадесет хиляди седемстотин и пет лева и шестдесет стотинки.

Гореописаните недвижими имоти са получени след разделяне, съгласно одобрен Проект за изменение на ПУП-ПРЗ за УПИ XVIII – 297 (осемнадесети за имот двеста деветдесет и седми), с площ от 1 890,00 дка (хиляда осемстотин и деветдесет квадратни метра), в квартал 25 (двадесет и пети) по плана на Производствена зона

«Север» на град Карнобат, при граници: изток УПИ XVII-296, запад УПИ XIX-298 север – улица и юг – улица, което разделяне е извършено съгласно Заповед № РД-463/22.07.2015 година на кмета на Община Карнобат.

СТАНИТЕ СЕ СПОРАЗУМЯХА ЗА СЛЕДНОТО:

ДЯЛ ПЪРВИ

Съделителите **ДИЯН АНДОНОВ ВЕЛЕВ** и **ИВЕЛИНА ИВАНОВА ВЕЛЕВА** получават в дял и стават собственици в режим на СИО на следният недвижим имот, находящ се в град Карнобат, Производствена зона „Север“, общ. Карнобат, област Бургаска, а именно:

ТЕРЕН, с площ от 945.00 (деветстотин четиридесет и пет) квадратни метра, образуващ УПИ XXX-297 (тридесети за имот с планоснимачен номер двеста деветдесет и седми), отреден за производствена и складова дейност, в квартал 25 (двадесет и пети), по плана на Производствена зона „Север“ на град Карнобат, при граници и съседи: изток – УПИ XVII, запад – УПИ XVIII-297, север - улица и юг - улица.

Данъчната оценка на имота от този дял, определена от „Местни приходи“ Община Карнобат е 11 287,80 лева (единадесет хиляди двеста осемдесет и седем лева и осемдесет стотинки).

ДЯЛ ВТОРИ

Съделителите **КОСТА МИХАЙЛОВ ПАНОВ** и **ЯНКА КОСТОВА ПАНОВА** получават в дял и стават собственици, в режим на СИО на следният недвижим имот, находящ се в град Карнобат, Производствена зона „Север“, общ. Карнобат, област Бургаска, а именно:

ТЕРЕН, с площ от 945.00 (деветстотин четиридесет и пет) квадратни метра, образуващ УПИ XVIII-297 (осемнадесети за имот с планоснимачен номер двеста деветдесет и седми), отреден за производствена и складова дейност, в квартал 25 (двадесет и пети), по плана на Производствена зона „Север“ на град Карнобат, при граници и съседи: изток – УПИ XXX-297, запад – УПИ XIX, север - улица и юг - улица.

Данъчната оценка на имота от този дял, определена от „Местни приходи“ Община Карнобат е 10 750,30 лева (десет хиляди седемстотин и петдесет лева и тридесет стотинки).

С настоящия договор страните по него ликвидират съществуващата имуществена общност и окончателно уредиха имуществените си отношения, във връзка с поделените земеделски имоти. Няма претенции един към друг, произтичащи от прекратяване на съсобствеността за в бъдеще.

При извършването на настоящия договор бяха представени следните документи:

Нотариален акт № 65, том IV, рег.№ 1849, дело № 367 от 29.05.2015 год. по регистъра на Нотариус с рег.№ 581 на НК, с район на действие РС-Карнобат и Договор за покупко-продажба на недвижим имот, надлежно вписан под № 24, том VII, вх.рег.№ 2124 от 25.05.2015 г. по описа на Агенция по вписванията, Служба по вписванията град Карнобат; Скица на имотите; Удостоверения за данъчна оценка – 2 бр.; Пълномощно с рег.№ 2737 от 05.08.2015 година по описа на Нотариус с рег.№ 581 на НК, с район на действие РС-Карнобат; Пълномощно с рег.№ 7273 от 04.08.2015 година по описа на Нотариус с рег.№ 128 на НК, с район на действие РС-Сливен.



ЗА СОБСТВЕНИЦИ – СЪДЕЛИТЕЛИ:

1.

Ворю
..... Велев

2.

..... Михайлов Панков



На 11.08.2015 г., МАРИАНА СТОЕВА, нотариус в район РС КАРНОБАТ с рег. № 581 на Нотариалната
камара, удостоверявам подписите върху този документ, положени от:
ДИЯН АНДОНОВ ВЕЛЕВ, ЕГН: 8301290682, АДРЕС: ГР.КАРНОБАТ - Съделител - лично и като
пълномощник на
ИВЕЛИНА ИВАНОВА ВЕЛЕВА, ЕГН: 8711270517, АДРЕС: ГР.КАРНОБАТ - Съделител
КОСТА МИХАЙЛОВ ПАНОВ, ЕГН: 5907050480, АДРЕС: ГР.КАРНОБАТ - Съделител - лично и като
пълномощник на
ЯНКА КОСТОВА ПАНОВ
Рег. № 2823, том V, акт 1

ОТЕЛ - Съделител
16 лв.

МАРИАНА
СТОЕВА
Район на действие
РС КАРНОБАТ
Българска Бълярска

МАРИАНА СТОЕВА
Район на действие
РС КАРНОБАТ
Българска Бълярска

МАРИАНА СТОЕВА
Район на действие
РС КАРНОБАТ
Българска Бълярска

Вено С. Орлин

СКИЦА

№ 846 / 17.11.2017 г.

M 1:1000

На УПИ XXX, кв. 25, образуван от имот 297 по Плана на Производствена зона "Север" на гр.КАРНОБАТ, ЕКАТТЕ: 36525, община КАРНОБАТ, одобрен със заповед № 109 от 21.03.1991 г. на Председател на ВРИК при ОБНС;

УПИ XXX има 945 кв.м.и е отреден за Промисленост.

УПИ XXX има следните собственици:

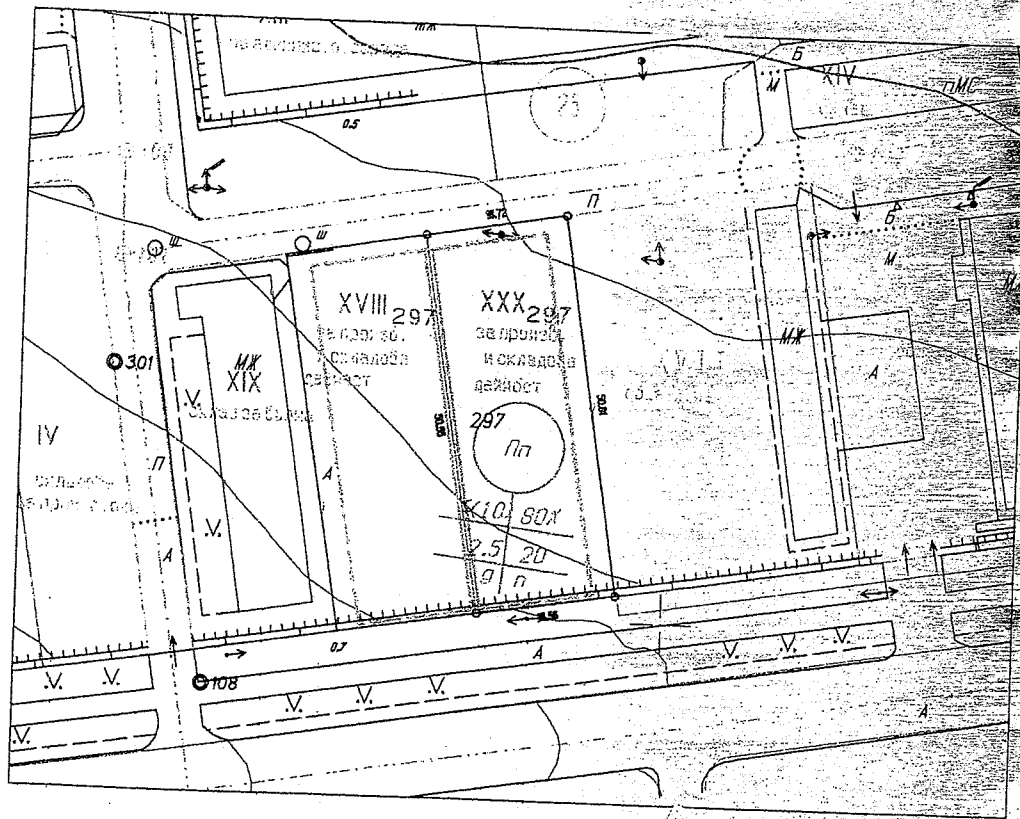
1. ИВЕЛИНА ИВАНОВА ВЕЛЕВА, ЕГН 8711270517, Документ: Договор за делба № от 11.08.2015 г. издаден от Нотариус N 581- Мариана Стоева, регистър: 3504
2. ДИЯН АНДОНОВ ВЕЛЕВ, ЕГН 8301290682, Документ: н.а. № 65 от 29.05.2015 г. издаден от Нотариус N 581- Мариана Стоева, том: IV, регистър: 1849, дело: 367, вписан в АВ с акт № 95 / 01.06.2015, том: VII, регистър: 2226, дело: 1059
3. ДИЯН АНДОНОВ ВЕЛЕВ, ЕГН 8301290682, Документ: Договор за делба № от 11.08.2015 г. издаден от Нотариус N 581- Мариана Стоева, регистър: 3504

УПИ има следните съседни:

1. улица.
2. УПИ XVII от квартал 25
3. улица.
4. УПИ XVIII от квартал 25

Скицата ще послужи за проектиране.

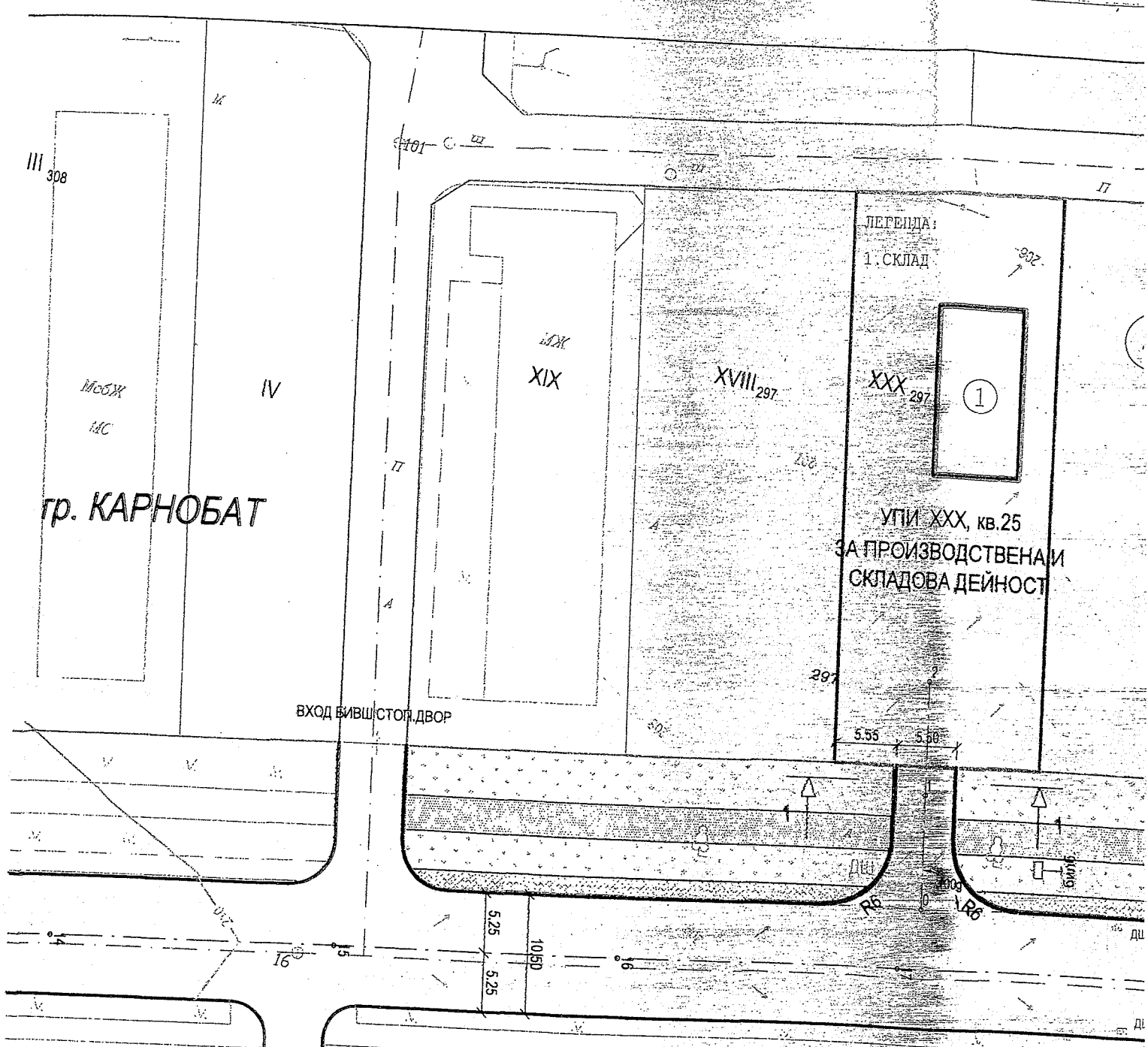
Таксата от 75.00 лв. е платена с квитанция № 1.98089 от 17.11.2017 г.








Верно с Оригинал

Скицата съдъ
Изработил:
/Г.





ОЗНАЧЕНИЯ:

-  БЕТ.БОРДЮР 18/35/50
-  ПОНИЖЕН БОРДЮР
-  ТРОТОАР БЕТОНОВИ ПЛОЧИ
-  АСФАЛТОВА АЛЕЯ
-  ЗЕЛЕНА ПЛОЦЬ

КМ 446+100.00

КМ 446+152

УЛ. ТРАКІЯ*

тр. КАРНОБАТ

УПИ XXX, кв.25
ЗА ПРОИЗВОДСТВЕНА И
СКЛАДОВА ДЕЙНОСТ

ВХОД БИВШІ СТОП ДВОР

ПЕРЕГІНА:
1. СКЛАД

1

XIX

XVIII 297

XXX 297

III 308

МСБЖ
МС

IV

1001

322

297

5.55 5.50

5.25 10.50 5.25

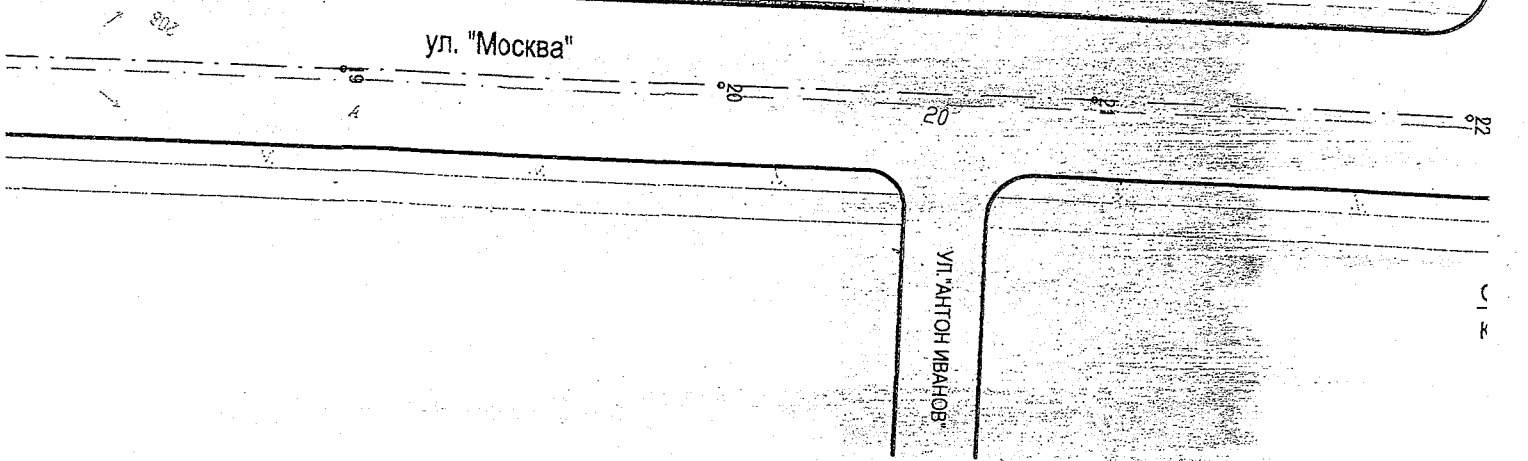
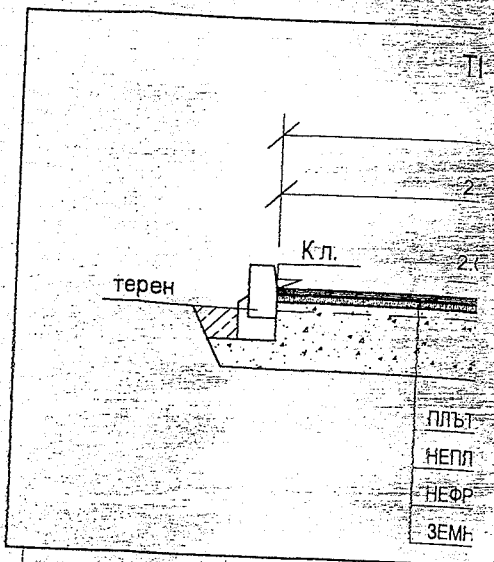
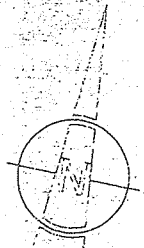
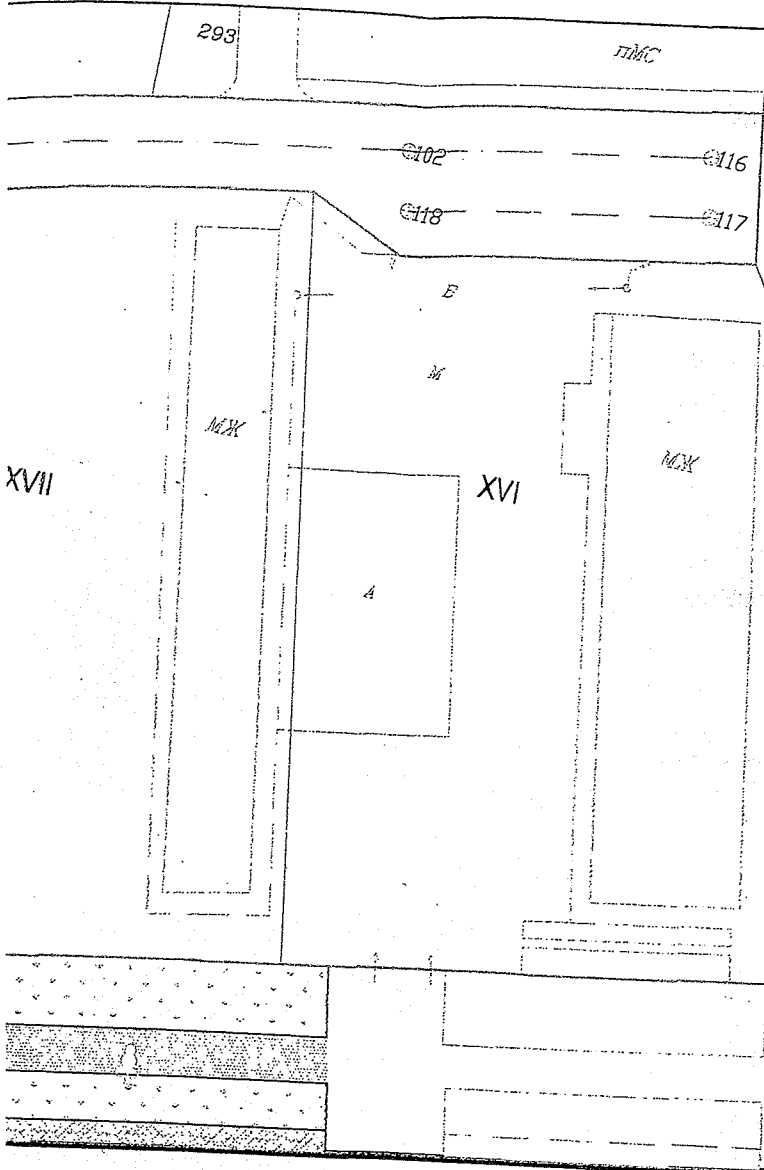
5.00 5.00

16

16

ДП

ДП



КМ 446+200.00