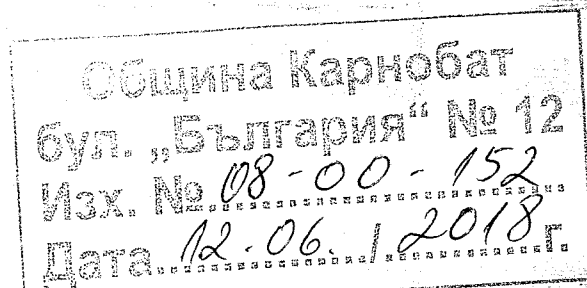



ДО
ОБЩИНСКИ СЪВЕТ
КАРНОБАТ



**ДОКЛАДНА ЗАПИСКА
ОТ ГЕОРГИ ДИМИТРОВ – КМЕТ НА ОБЩИНА КАРНОБАТ**

**ОТНОСНО: ОТДАВАНЕ ПОД НАЕМ НА ЧАСТИ ОТ ИМОТ-ОБЩИНСКА
СОБСТВЕНОСТ**

УВАЖАЕМИ ДАМИ И ГОСПОДА ОБЩИНСКИ СЪВЕТНИЦИ,

В Община Карнобат постъпи искане за предоставяне на място в гробищния парк в гр. Карнобат, за извършване на дейности по изработване на гробни съоръжения (надгробни плочи, каменни огради и плочи и др. подобни, предназначени за поставяне върху гробните места).

След оглед на терена на гробищния парк бяха набелязани два терена, подходящи за удовлетворяване на искането, като и двата терена не са отредени за гробни места, а са „за стоп. двор“ и „за параклис и озеленяване“.

За поставянето на преместваемите обекти, в изпълнение на Наредба № 2 за преместваемите обекти, за рекламните, информационни и монументално-декоративни елементи и за рекламната дейност на община Карнобат, на 05.06.2018 г. гл. архитект на общината одобри схеми за поставянето им.

Теренът на Гробищния парк в гр. Карнобат е публична общинска собственост, актуван с АПОС № № 744;745 от 17.01.2000 г.

Разпоредбата на чл.14 ал.7 от Закона за общинската собственост позволява свободните имоти или части от тях – публична общинска собственост, да бъдат отдавани под наем за срок до 10 години, след решение на общинския съвет.

Във връзка с това, предлагам Общински съвет – Карнобат да вземе следните

РЕШЕНИЯ:

I. На основание чл.21, ал.1, т.12 от ЗМСМА и чл.8 ал.9 от ЗОС, допълва приетата с Решение № 318/31.01.2018 год. на Общински съвет-Карнобат „Програма за управление и разпореждане с имоти – общинска собственост за 2018 год.”, раздел III.A. Имоти, за предоставяне под наем/аренда, както следва:

- Терен с площ от 40,00 кв.м., находящ се в Гробищен парк гр.Карнобат (УПИ VI от кв.13 по плана на ПЗ „Север“ гр.Карнобат);
- Терен с площ от 20,00 кв.м., находящ се в Гробищен парк гр.Карнобат (УПИ IV от кв.13 по плана на ПЗ „Север“ гр.Карнобат).

II. Общински съвет-Карнобат, на основание чл.21, ал. 1, т. 8 от ЗМСМА и чл.14 ал.7 от ЗОС, дава съгласие да бъдат отдадени под наем за срок от 10 години следните части от имот-публична общинска собственост, за поставянето на преместваеми съоръжения, за производствена/търговска дейност на надгробни плочи и др. надгробни съоръжения, след провеждането на публичен търг с базисна месечна наемна цена от 1,50 лв/кв.м.:

- Терен с площ от 40,00 кв.м., находящ се в Гробищен парк гр.Карнобат (УПИ VI от кв.13 по плана на ПЗ „Север“ гр.Карнобат);
- Терен с площ от 20,00 кв.м., находящ се в Гробищен парк гр.Карнобат (УПИ IV от кв.13 по плана на ПЗ „Север“ гр.Карнобат).

III. Отдаването под наем да се извърши след проведен публичен търг с явно наддаване, по реда на Наредбата за реда за придобиване, управление и разпореждане с общинско имущество – собственост на Община Карнобат.

IV. Общински съвет - Карнобат упълномощава кмета на община Карнобат да извърши необходимите действия във връзка с провеждането на търга и с осъществяването на правните сделки.

ВНОСИТЕЛ:
ГЕОРГИ ДИМИ
КМЕТ НА ОБЩИНА КАРНОБАТ

СКИЦА

№ 410 / 05.06.2018 г.

М 1:1000

На УПИ IV, кв. 13 по Плана на Производствена зона "Север" на гр.КАРНОБАТ, ЕКАТТЕ 36525, община КАРНОБАТ, одобрен със заповед № 109 от 21.03.1991 г. на Председател на ВРИК при ОБНС; УПИ IV има 685 кв.м.и е отреден за Озеленяване.

УПИ IV има следните собственици:

ОБЩИНА КАРНОБАТ- липса информация

УПИ има следните съседни:

- 1. УПИ III от квартал 13
- 2. улица.

Скицата ще послужи Д"УОС".

Таксата от лв. е платена с квитанция № служебно от . . . г.

Одобрена
Гласен арх.
Община Карнобат
арх. Н. Бобварова

05.06.18г.

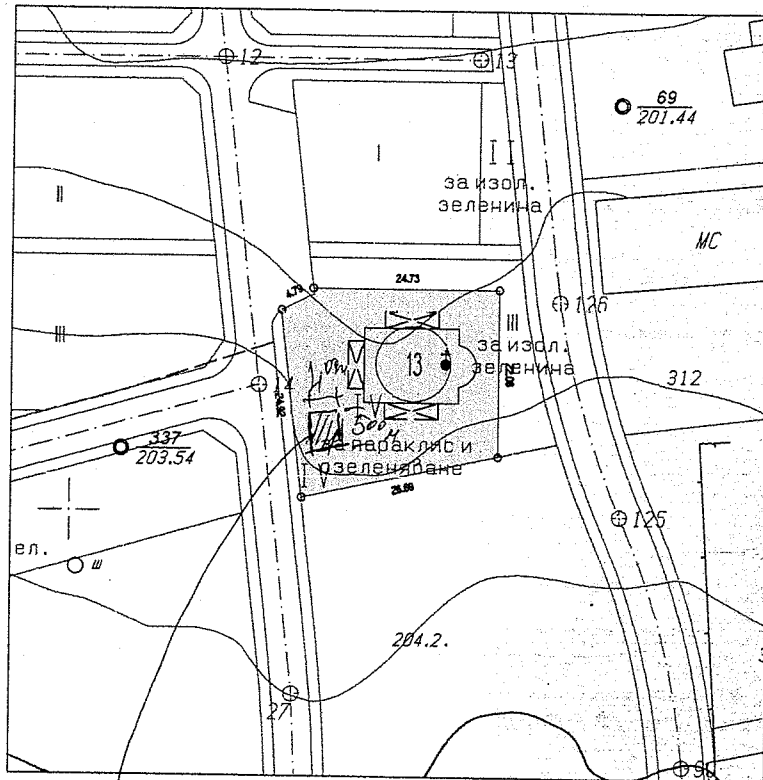



Схема
за поставяне на преместен обект -
мавнион за търговия и оделителна дейност
по еп. 56(1) от ЗЗП, във връзка с еп. 9, ал. 1
от Наредба №2 на Общината.
Схемата се одобрява за срок - срок на

Скицата е Изработена

Завършено /инж.Златина Д



СКИЦА

№ 409 / 04.06.2018 г.

М 1:1000

На УПИ VI, кв. 13 по Плана на Производствена зона "Север" на гр.КАРНОБАТ, ЕКАТТЕ: 36525, община КАРНОБАТ, одобрен със заповед № 109 от 21.03.1991 г. на Председател на ВРИК при ОБНС; УПИ VI има 616 кв.м.и е отреден за Обществено застрояване.

УПИ VI има следните собственици:
Община Карнобат-липса информация

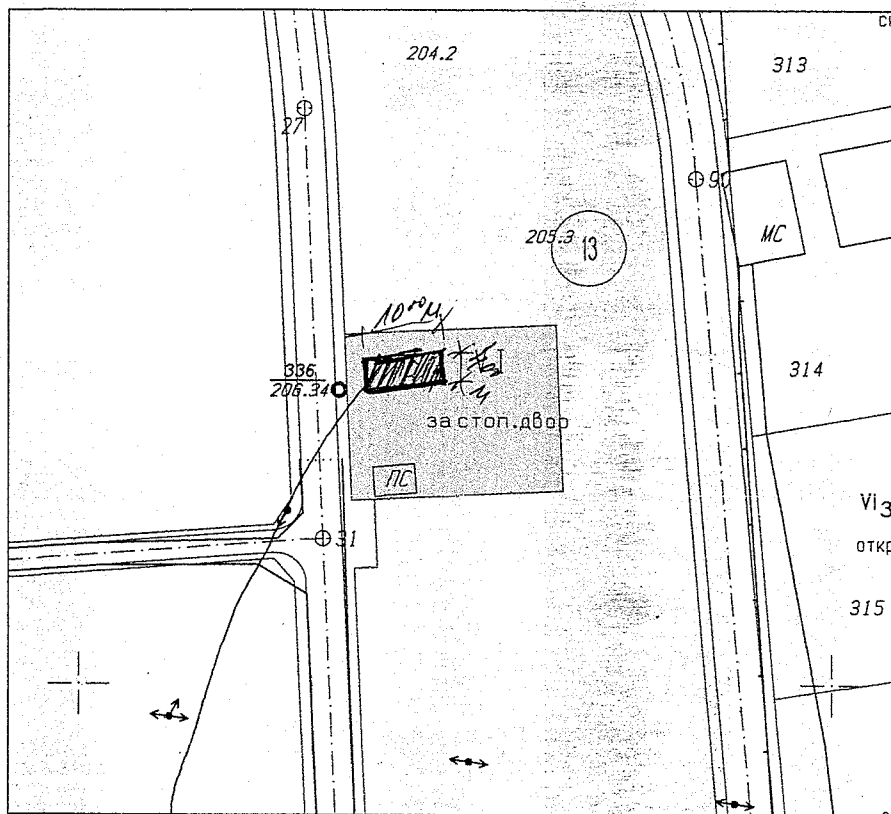
Одобрено
17.06.2018
Община Карнобат
Дирекция
Устройство на
територията
г-н Бургас
Община Карнобат
арх. Н. Богваров
05.06.2018г.

УПИ има следните съседни:

1. улица.

Скицата ще послужи Д"УОС".

Таксата от лв. е платена с квитанция № служебно от г.



↓ Схема
за поставяне на преместване обект -
мавимион за търговска и обслужваща дейност
по ст. 56 (А.) от ЗЗТК, във връзка с ел. Ф, ал. 4
от Наредба №2 на Общината.
Схемата се одобрява за срок - срока на договора

Скицата съ
Изработил:

