



Община Карнобат

бул. "България" 12, гр. Карнобат 8400, България;

Факс: +359 (0) 559 27165

Тел: +359 (0) 559 29125


e-mail: karnobat@mail.bg

Община Карнобат

бул. „България“ № 12

Изх. № 08-00-198

Дата 31.07.2018 г.



ДО
ОБЩИНСКИ СЪВЕТ
ГР. КАРНОБАТ

ДОКЛАДНА ЗАПИСКА

от

Георги Димитров – Кмет на Община Карнобат

Относно: учредяване право на строеж на „Електроенергиен системен оператор“ ЕАД

УВАЖАЕМИ ГОСПОЖИ И ГОСПОДА ОБЩИНСКИ СЪВЕТНИЦИ,

В Община Карнобат е постъпило заявление с вх. № 26-00-550/19.06.2018 г. от „Електроенергиен системен оператор“ ЕАД, с което се иска учредяване право на строеж и сервитути в имоти общинска собственост във връзка с изграждането на обект „Нова ВЛ 400 kV п/ст „Марица изток“ – п/ст „Бургас“.

С Решение № 771/21.10.2011 г. на Министерски съвет на Република България цитираният проект е обявен за национален. В допълнение с Делегиран регламент № 2016/89 на ЕК от 18.11.2015 г. същият е определен и като проект от общ Европейски интерес по смисъла на Регламент № 347/2013.

Окончателният подробен устройствен план/парцеларен план е одобрен със Заповед № РД-02-15-66/17.07.2017 г. на МРРБ и същият е влязъл в сила на 01.09.2017 г., като трасето на електропровода преминава през землищата на с. Добриново, с. Житосвят, с. Екзарх Антимово, с. Черково, с. Крушово и с. Аспарухово, община Карнобат.

Съгласно чл. 62, ал. 2 от Закона за енергетиката когато изграждането или разширението на площадкови и/или линейни енергийни обекти, както и на надземни и подземни хидротехнически съоръжения за производство на електрическа енергия или на части от тях и на свързаните с производството съоръжения и площадки за депониране на производствени отпадъци се извършва върху имот - общинска собственост, компетентните общински органи учредяват в полза на лицето, което ще изгражда и експлоатира енергийния обект, възмездно право на строеж върху земята по реда на Закона за общинската собственост без търг или конкурс.

Отделно, при разширение на съществуващи и при изграждане на нови въздушни и подземни електропроводи, на надземни и подземни хидротехнически съоръжения за производство на електрическа енергия, топлопроводи, газопроводи, нефтопроводи и нефтопродуктопроводи в полза на лицата, които ще изграждат и експлоатират енергийния обект възникват сервитути, съгласно чл. 64, ал. 1 от Закона за енергетиката. В случай че сервитутната зона попада в имот, за който в полза на титуляря на сервитута е учредено право на строеж, сервитутът върху имота се уговаря в акта за учредяване право на строеж.



Община Карнобат

бул. "България" 12, гр. Карнобат 8400, България;
Факс: +359 (0)559 27165

Тел: +359 (0)559 29125
e-mail: karnobat@mail.bg

Съгласно чл. 37, ал. 4, т. 4 от Закона за общинската собственост правото на строеж се учредява без търг или конкурс след решение на общинския съвет, прието с мнозинство повече от половината от общия брой на съветниците на лица, когато това е предвидено в закон.

Имотите, които са засегнати от стъпките на стълбовете и прилежащия сервитут, и върху които следва да се учреди право на строеж, са както следва:

- Стъпка на стълб № 334 с площ 0,063 дка, разположен в поземлен имот с идентификатор по КККР 29492.1.3 (№ по предходен план 001003) в землището на с. Житосвят. Площта с ограничение от сервитута е 10,266 дка;

- Стъпка на стълб № 341 с площ 0,063 дка, разположен в поземлен имот с идентификатор по КККР 29492.2.41 (№ по предходен план 002041) в землището на с. Житосвят. Площта с ограничение от сервитута е 20,810 дка;

- Стъпка на стълб № 347 с площ 0,044 дка, разположен в поземлен имот с идентификатор по КККР 29492.5.35 (№ по предходен план 005035) в землището на с. Житосвят. Площта с ограничение от сервитута е 2,778 дка;

- Стъпка на стълб № 382 с площ 0,063 дка, разположен в поземлен имот с идентификатор по КККР 00775.16.31 (№ по предходен план 000031) в землището на с. Аспарухово;

- Стъпка на стълб № 383 с площ 0,058 дка, разположен в поземлен имот с идентификатор по КККР 00775.16.31 (№ по предходен план 000031) в землището на с. Житосвят. Площта с ограничение от сервитута е 14,969 дка.

Описаните имоти са общинска собственост.

Към подаденото заявление има приложения оценителски доклади за определяне на препоръчителна пазарна стойност на ограниченото вещно право.

С оглед изложеното, предлагам следния проект на

РЕШЕНИЕ:

1. На основание чл. 21, ал. 1, т.8 от Закона за местното самоуправление и местната администрация, чл. 62, ал. 2 и чл. 64, ал. 8 от Закона за енергетиката, чл. 37, ал. 4, т. 4 от Закона за собствеността и чл. 38 от Наредбата за реда за придобиване, управление и разпореждане с общинско имущество – собственост на Община Карнобат, Общински съвет – Карнобат дава съгласие да бъде учредено възмездно право на строеж на „Електроенергиен системен оператор“ ЕАД, с ЕИК 175201304, адрес гр. София, бул. „Цар Борис III“ № 201 във връзка с изграждането на обект „Нова ВЛ 400 kV п/ст „Марица изток“ – п/ст „Бургас“ за стъпките на стълбове, както следва:

- Стълб № 334 с площ 0,063 дка и сервитут 10,266 дка, разположен в поземлен имот с идентификатор по КККР 29492.1.3 (№ по предходен план 001003) в землището на с. Житосвят, актуван с Акт за частна общинска собственост № 239/15.07.1998 г. Справедливата пазарна стойност на паричното обезщетение за учредяване право на строеж е в размер на 56,00 (петдесет и шест) лева, а за учредяване на безсрочно сервитутно право е в размер на 7 753,00 (седем хиляди седемстотин петдесет и три) лева.

- Стълб № 341 с площ 0,063 дка и сервитут 20,810 дка, разположен в поземлен имот с идентификатор по КККР 29492.2.41 (№ по предходен план 002041) в землището на с. Житосвят, актуван с Акт за частна общинска собственост № 238/15.07.1998 г. Справедливата пазарна стойност на паричното обезщетение за учредяване право на



Община Карнобат

бул. "България" 12, гр. Карнобат 8400, България;
Факс: +359 (0)559 27165

Тел: +359 (0)559 29125
e-mail: karnobat@mail.bg

строеж е в размер на 58,00 (петдесет и осем) лева, а за учредяване на безсрочно сервитутно право е в размер на 16 167,00 (шестнадесет хиляди сто шестдесет и седем) лева.


- Стълб № 347 с площ 0,044 дка и сервитут 2,778 дка, разположен в поземлен имот с идентификатор по КККР 29492.5.35 (№ по предходен план 005035) в землището на с. Житосвят, актуван с Акт за частна общинска собственост № 243/17.07.1998 г. Справедливата пазарна стойност на паричното обезщетение за учредяване право на строеж е в размер на 37,00 (тридесет и седем) лева, а за учредяване на безсрочно сервитутно право е в размер 1 974,00 (хиляда деветстотин седемдесет и четири) лева.

- Стълбове с № 382 с площ 0,063 дка и № 383 с площ 0,058 дка и сервитут 14 969 дка, разположен в поземлен имот с идентификатор по КККР 00775.16.31 (№ по предходен план 000031) в землището на с. Аспарухово, актуван с Акт за публична общинска собственост № 4007/17.01.2008 г. Справедливата пазарна стойност на паричното обезщетение за учредяване право на строеж е в размер на 102,00 (сто и два) лева, а за учредяване на безсрочно сервитутно право е в размер 10 668,00 (десет хиляди шестстотин шестдесет и осем) лева.

2. На основание чл. 37, ал. 4, т. 4 от Закона за собствеността и чл. 38 от Наредбата за реда за придобиване, управление и разпореждане с общинско имущество – собственост на Община Карнобат, Общински съвет – Карнобат възлага на Кмета на Община Карнобат да издаде заповед и да сключи договор за учредяване право на строеж на „Електроенергиен системен оператор“ ЕАД след влизане в сила на настоящото решение.



ВНОСИТЕЛ:
ГЕОРГИ ДИМИТРОВ
КМЕТ НА ОБЩИНА





СЛУЖБА ПО ГЕОДЕЗИЯ, КАРТОГРАФИЯ И КАДАСТЪР - ГР. БУРГАС

8000, ПОЩЕНСКА КУТИЯ -526, Бул. "СТ.СТАМБОЛОВ" №120, ет.4, 056/813518; 549701,
burgas@cadastre.bg, БУЛСТАТ:130362903

СКИЦА НА ПОЗЕМЛЕН ИМОТ № 15-467575-10.07.2018 г.

Поземлен имот с идентификатор **00775.16.31**

С. Аспарухово, общ. Карнобат, обл. Бургас

По кадастралната карта и кадастралните регистри, одобрени със Заповед РД-18-609/28.02.2018 г.

на **ИЗПЪЛНИТЕЛЕН ДИРЕКТОР НА АГКК**

Последно изменение със заповед: **няма издадена заповед за изменение в КККР**

Адрес на поземления имот: **местност ПЧЕЛНИКА**

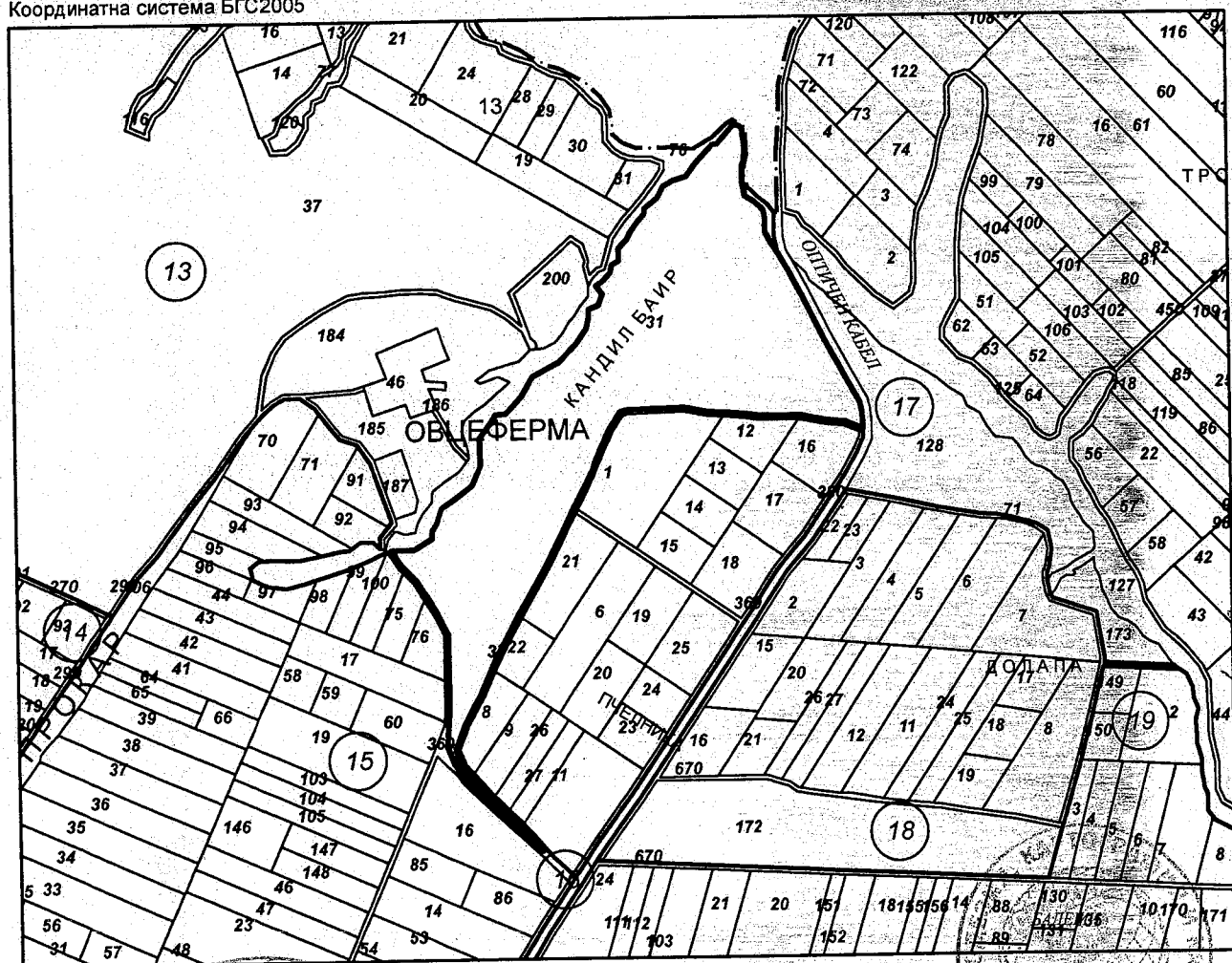
Площ: **156881 кв.м**

Трайно предназначение на територията: **Земеделска**

Начин на трайно ползване: **Пасище**

Категория на земята при неполивни условия: **9**

Координатна система БГС2005



М 1:10000

Стар идентификатор: **няма**
Номер по предходен план: **000031**

Скица № 15-467575-10.07.2018 г. издадена въз основа на
документ с входящ № 01-238867-27.06.2018 г.

Инж. Светла Кутлева/

НО С ОРИ
ЮРИСКО!



**АГЕНЦИЯ ПО ГЕОДЕЗИЯ,
КАРТОГРАФИЯ И КАДАСТЪР**

Съседни: 00775.15.360, 00775.16.37, 00775.17.380, 00775.13.76


София 1618, кв. Павлово, ул. Мусала №1
Тел.: 02/818 83 83, факс: 02/955 33 33
ACAD@CADASTRE.BG • WWW.CADASTRE.BG
стр. 2 от 2

Собственици:

1. 000057026, ОБЩИНА КАРНОБАТ

площ 156901 кв.м. от правото на собственост

Акт за публична общинска собственост № 4007 рег. 21 от 17.01.2008г., издаден от КМЕТ ОБЩИНА КАРНОБАТ

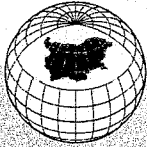


Скица № 15-467575-10.07.2018 г. издадена въз основа на документ с входящ № 01-238887-27.06.2018 г.



Карнобат
11 Юни
2018

/ИМ



АГЕНЦИЯ ПО ГЕОДЕЗИЯ,
КАРТОГРАФИЯ И КАДАСТЪР

София 1618, кв. Павлово, вл. Мугала №1
ТЕЛ.: 02/818 83 83, ФАКС: 02/955 53 33
ACAD@CADASTRE.BG • WWW.CADASTRE.BG
стр. 1 от 2

СЛУЖБА ПО ГЕОДЕЗИЯ, КАРТОГРАФИЯ И КАДАСТЪР - ГР. БУРГАС

8000, ПОЩЕНСКА КУТИЯ -526, Бул. "СТ.СТАМБОЛОВ" №120, ет.4, 056/813518; 549701,
burgas@cadastre.bg, БУЛСТАТ:130362903

СКИЦА НА ПОЗЕМЛЕН ИМОТ № 15-467579-10.07.2018 г.

Поземлен имот с идентификатор 29492.1.3

С. Житосвят, общ. Карнобат, обл. Бургас

По кадастралната карта и кадастралните регистри, одобрени със Заповед РД-18-701/14.03.2018 г.

на ИЗПЪЛНИТЕЛЕН ДИРЕКТОР НА АГКК

Последно изменение със заповед: няма издадена заповед за изменение в КККР

Адрес на поземления имот: местност ЧАМОРЛИЯТА

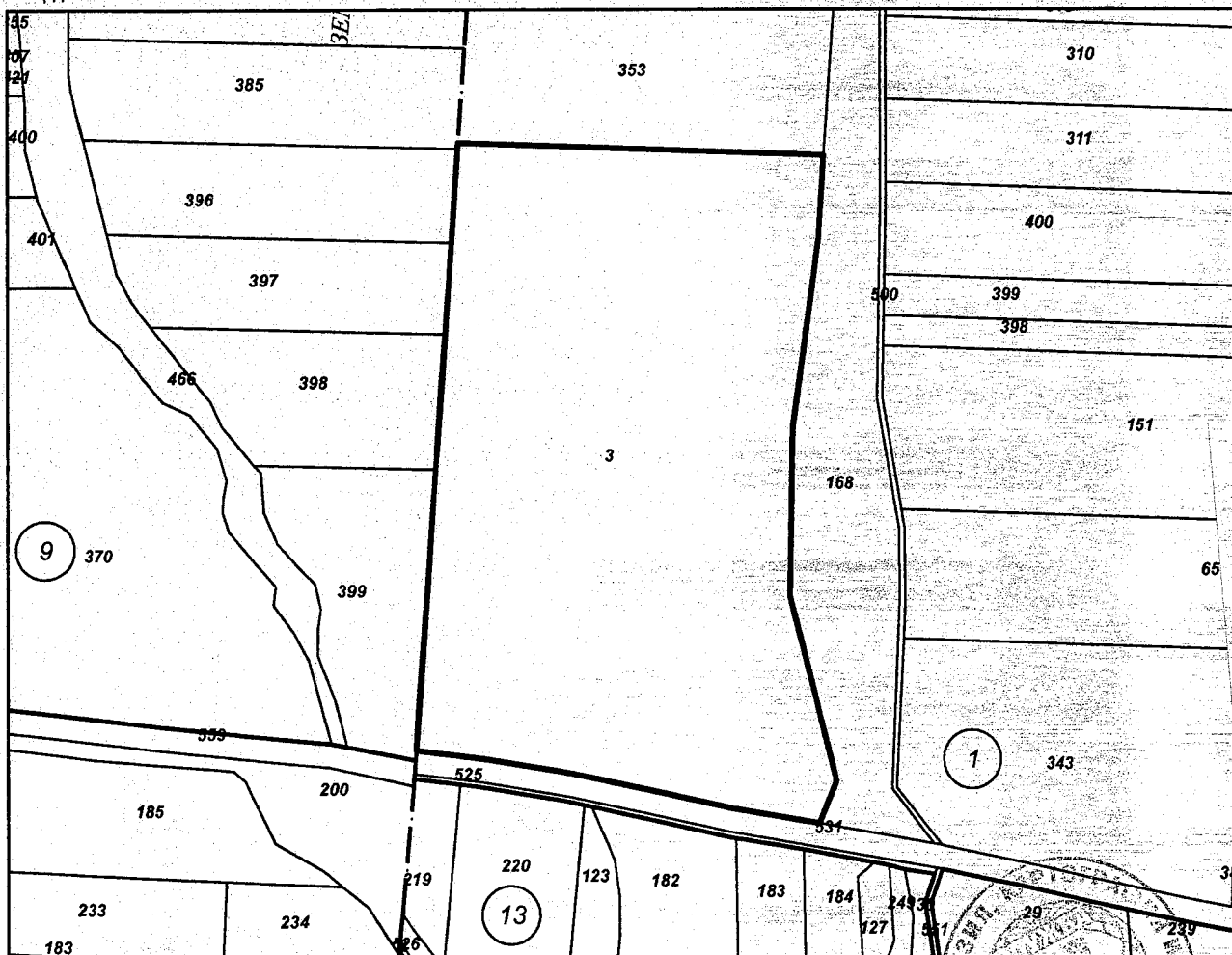
Площ: 112070 кв.м

Трайно предназначение на територията: Земеделска

Начин на трайно ползване: Нива

Категория на земята при неполивни условия: 4

Координатна система БГС2005



М 1:5000

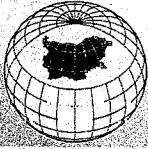
Стар идентификатор: няма
Номер по предходен план: 001003

Скица № 15-467579-10-07.2018 г. издадена въз основа на
документ с входящ № 01-238887-27.06.2018 г.



ВЪРНО С





**АГЕНЦИЯ ПО ГЕОДЕЗИЯ,
КАРТОГРАФИЯ И КАДАСТЪР**

София 1618, кв. Павлово, ул. Мусала №1
ТЕЛ.: 02/818 83 83, ФАКС: 02/865 63 33
ACAD@CADASTRE.BG * WWW.CADASTRE.BG
СТР. 2 ОТ 2

Съседни: 21508.9.399, 29492.1.531, 29492.1.168, 29492.1.353, 21508.9.385, 21508.9.396, 21508.9.397,
21508.9.398

Собственици:

1. КМЕТСТВО С.ЖИТОСВЯТ

площ 112083 кв.м. от правото на собственост


Решение на ПК по чл.17, ал.1 от ЗСПЗЗ (чл.27 от ППЗСПЗЗ) за възстановяване на правото на собственост с план за земеразделяне № 13 от 15.03.1995г., издаден от ПК КАРНОБАТ


Съгласно с оръ
Гл. Юриско



Скица № 15-467579-10.07.2018 г. издадена въз основа на документ с входящ № 01-238887-27.06.2018 г.

.....
/инж. Светла Кутлева/





АГЕНЦИЯ ПО ГЕОДЕЗИЯ,
КАРТОГРАФИЯ И КАДАСТЪР

София 1618, кв. Павлово, ул. Мусала №1
ТЕЛ.: 02/818 83 83, ФАКС: 02/955 53 33
ACAD@CADASTRE.BG • WWW.CADASTRE.BG
стр. 1 от 2

СЛУЖБА ПО ГЕОДЕЗИЯ, КАРТОГРАФИЯ И КАДАСТЪР - ГР. БУРГАС

8000, ПОЩЕНСКА КУТИЯ -526, Бул. "СТ.СТАМБОЛОВ" №120, ет.4, 056/813518; 549701,
burgas@cadastre.bg, БУЛСТАТ:130362903

СКИЦА НА ПОЗЕМЛЕН ИМОТ № 15-467589-10.07.2018 г.

Поземлен имот с идентификатор **29492.2.41**

С. Житосвят, общ. Карнобат, обл. Бургас

По кадастралната карта и кадастралните регистри, одобрени със Заповед РД-18-701/14.03.2018 г.
на ИЗПЪЛНИТЕЛЕН ДИРЕКТОР НА АГКК

Последно изменение със заповед: няма издадена заповед за изменение в ККР

Адрес на поземления имот: местност ЯХЛАТА

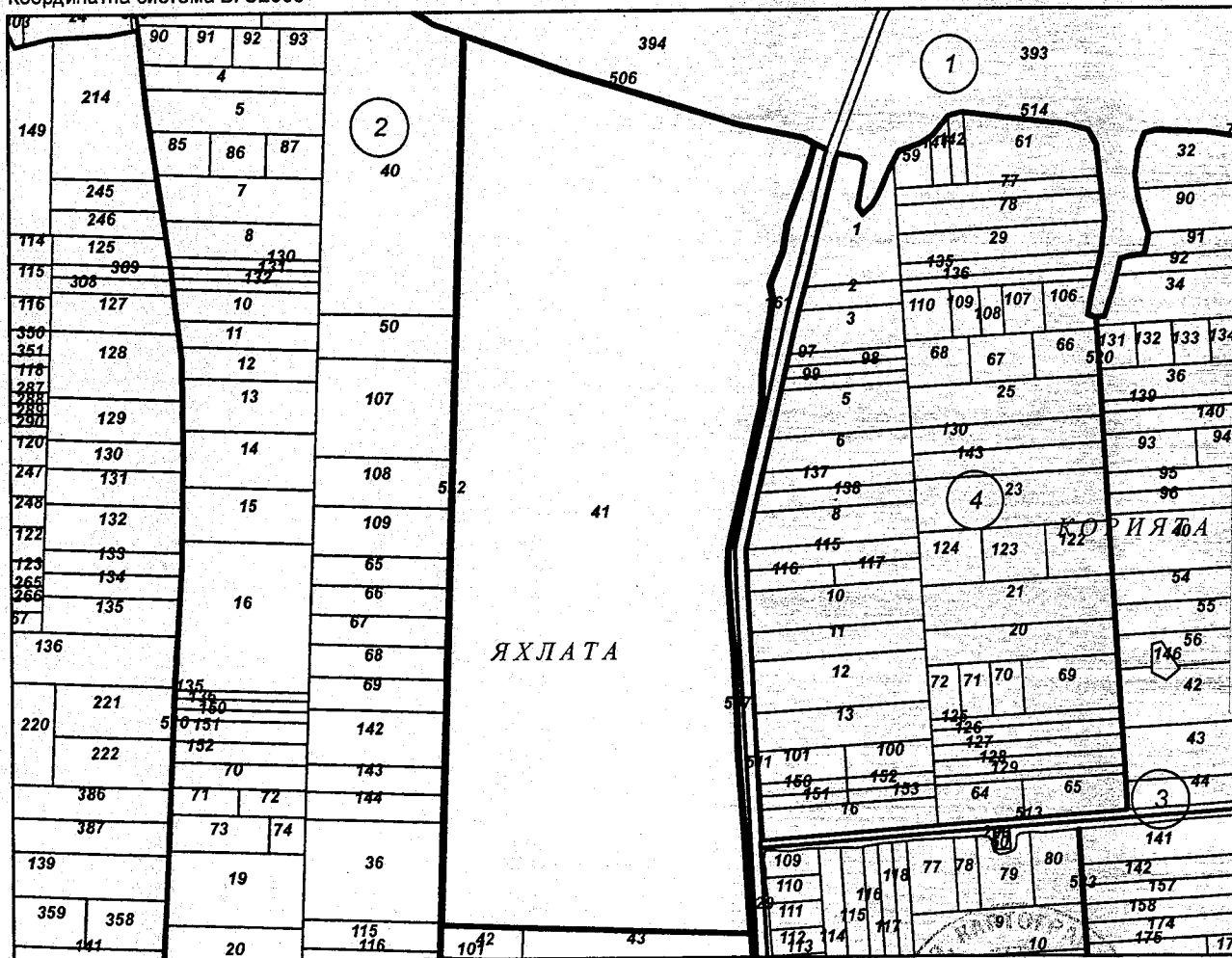
Площ: 695922 кв.м

Трайно предназначение на територията: Земеделска

Начин на трайно ползване: Лозе

Категория на земята при неполивни условия: 3

Координатна система БГС2005

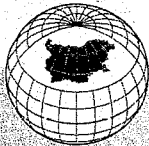


M 1:12000

Стар идентификатор: няма
Номер по предходен план: 002041

Скица № 15-467589-10.07.2018 г. издадена въз основа на
документ с входящ № 01-238887-27.06.2018 г.





**АГЕНЦИЯ ПО ГЕОДЕЗИЯ,
КАРТОГРАФИЯ И КАДАСТЪР**

София 1618, кв. Павлово, вл. Мвсала №1
Тел.: 02/818 83 83, Факс: 02/956 53 33
ACAD@CADASTRE.BG • WWW.CADASTRE.BG
стр. 2 от 2

Съседни: 29492.1.512, 29492.2.42, 29492.2.43, 29492.1.507, 29492.1.506

Собственици:

1. УЧИЛИЩНО НАСТОЯТЕЛСТВО С. ЖИТОСВЯТ

площ 696006 кв.м. от правото на собственост

Решение на ПК по чл.17, ал.1 от ЗСПЗЗ (чл.27 от ППЗСПЗЗ) за възстановяване на правото на собственост с план за земеразделяне № 13 от 15.03.1995г., издаден от ПК КАРНОБАТ

ОРИГИНАЛ
ГЛ. ЮРИСКОНСУЛТАН



Скица № 15-467589-10.07.2018 г. издадена въз основа на документ с входящ № 01-238887-27.06.2018 г.

/инж. Светла Кутлева/





СЛУЖБА ПО ГЕОДЕЗИЯ, КАРТОГРАФИЯ И КАДАСТЪР - ГР. БУРГАС

8000, ПОЩЕНСКА КУТИЯ -526, Бул. "СТ.СТАМБОЛОВ" №120, ет.4, 056/813518; 549701,
burgas@cadastre.bg, БУЛСТАТ:130362903

СКИЦА НА ПОЗЕМЛЕН ИМОТ
№ 15-467594-10.07.2018 г.

Поземлен имот с идентификатор 29492.5.35

С. Житосвят, общ. Карнобат, обл. Бургас

По кадастралната карта и кадастралните регистри, одобрени със Заповед РД-18-701/14.03.2018 г.
на ИЗПЪЛНИТЕЛЕН ДИРЕКТОР НА АГКК

Последно изменение със заповед: няма издадена заповед за изменение в КККР

Адрес на поземления имот: с. Житосвят, местност ТАУШАН МЕЗАР

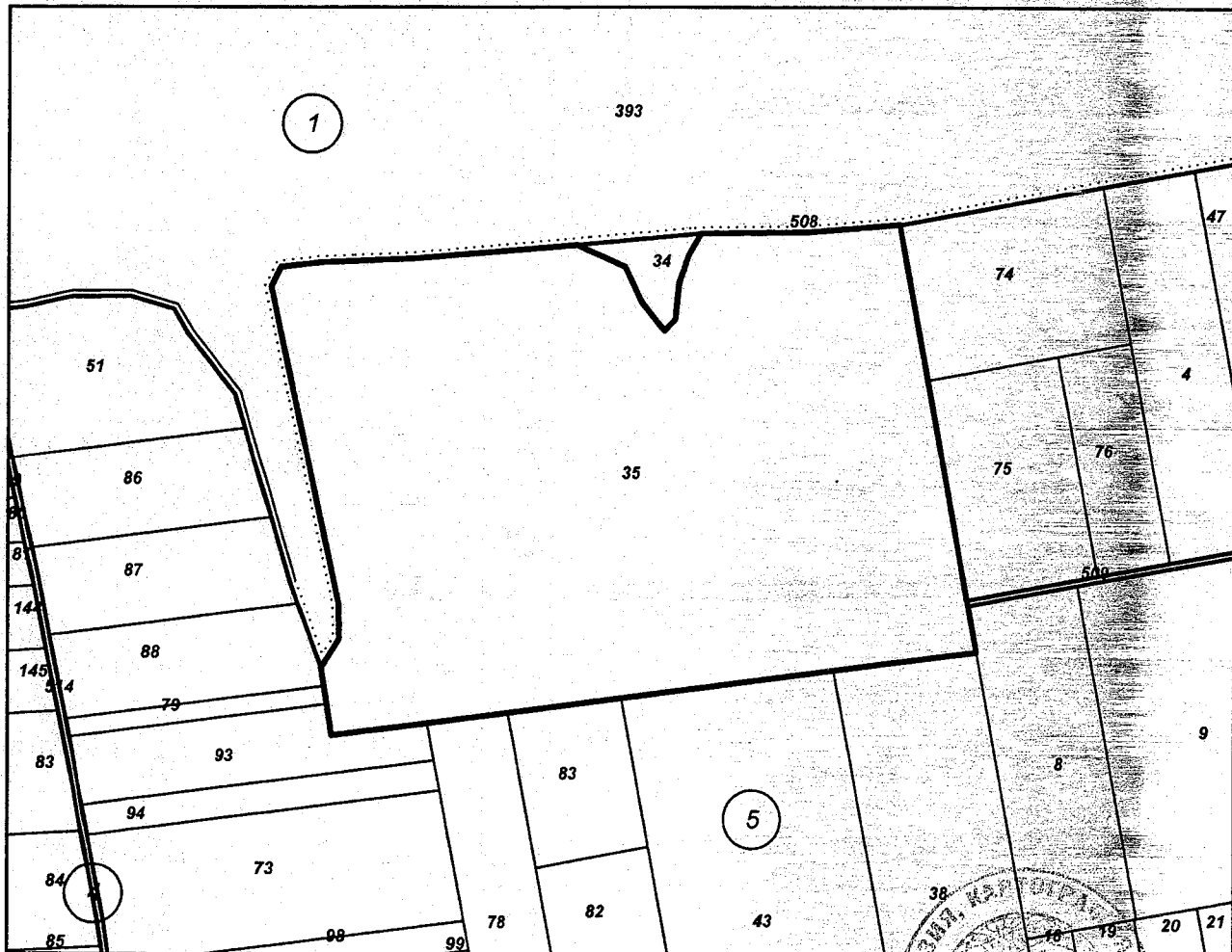
Площ: 133882 кв.м

Трайно предназначение на територията: Земеделска

Начин на трайно ползване: Нива

Категория на земята при неполивни условия: 3

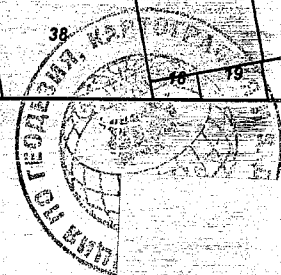
Координатна система БГС2005



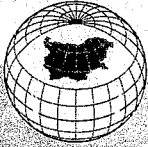
М 1:5000

Стар идентификатор: няма
Номер по предходен план: 005035

Скица № 15-467594-10.07.2018 г. издадена въз основа на
документ с входящ № 01-238887-27.06.2018 г.



ИМО С ОГ
ГР. БУРГАС



**АГЕНЦИЯ ПО ГЕОДЕЗИЯ,
КАРТОГРАФИЯ И КАДАСТЪР**

София 1618, кв. ПАВЛОВО, ул. МУСАЛА №1
ТЕЛ.: 02/818 83 83, ФАКС: 02/866 63 33
ACAD@CADASTRE.BG • WWW.CADASTRE.BG
стр. 2 от 2

Съседни: 29492.5.88, 29492.5.79, 29492.5.93, 29492.5.78, 29492.5.83, 29492.5.43, 29492.5.38, 29492.5.8,
29492.5.75, 29492.1.509, 29492.5.74, 29492.1.508, 29492.5.34


Собственици:

1. КМЕТСТВО С.ЖИТОСВЯТ

площ 133898 кв.м. от правото на собственост


Решение на ПК по чл.17, ал.1 от ЗСПЗЗ (чл.27 от ППЗСПЗЗ) за възстановяване на правото на собственост с план за земеразделяне № 13 от 15.03.1995г., издаден от ПК КАРНОБАТ

ЖИТО С
П. ЮРИ



Скица № 15-467594-10.07.2018 г. издадена въз основа на документ с входящ № 01-238887-27.06.2018 г.

И/...кутлева/



РЕПУБЛИКА БЪЛГАРИЯ	
МИНИСТЕРСТВО НА РЕГИОНАЛНОТО РАЗВИТИЕ И БЛАГОУСТРОЙСТВОТО	
ОБЩИНА КАРНОБАТ ОБЛАСТ БУРГАС	
<p>УТВЪРЖДАВАМ</p> <p>КМЕТ НА ОБЩИНА: Георги Иванов Димитров (име, презиме, фамилия)</p>	<p>Вписване по ЗС/ПВ</p> <p>Служба по вписванията: СЪДИЯ ПО ВПИСВАНИЯТА: (име, презиме и фамилия)</p>
<p>АКТ № 4007</p> <p>ЗА ПУБЛИЧНА ОБЩИНСКА СОБСТВЕНОСТ</p>	
<p>Регистър: 21</p> <p>Картотека: 1</p> <p>Досие (РЗ): 4007</p>	
1. ДАТА НА СЪСТАВЯНЕ	17.01.2008 г.
2. ПРАВНО ОСНОВАНИЕ	Чл.56, чл.2, ал.1, т.2 и чл.3, ал.2, т.1 от ЗОС, чл.19, ал.1 и чл.25, ал.1 от ЗСПЗЗ.
3. ВИД И ОПИСАНИЕ НА ИМОТА	<p>Целият имот.</p> <p>ПАСИЩЕ, МЕРА с площ 156,901 дка /сто петдесет и шест дка, деветстотин и един кв.м/, от които 153,705 дка /сто петдесет и три дка, седемстотин и пет кв.м/ са девета категория и 3,196 дка /три дка, сто деветдесет и шест кв.м/ са седма категория, образуваща имот с № 000031 по КВС в землището на с.АСПАРУХОВО.</p>
4. МЕСТОНАХОЖДЕНИЕ НА ИМОТА	с. АСПАРУХОВО, местност „ПЧЕЛНИКА” имот № 000031
5. ГРАНИЦИ НА ИМОТА	<p>№ 000076 - дере на Община Карнобат</p> <p>№ 000038 - път IV кл. на Община Карнобат</p> <p>№ 000037 - полски път на Община Карнобат</p> <p>№ 000036 - полски път на Община Карнобат</p>
6. ДАНЪЧНА ОЦЕНКА НА ИМОТА КЪМ МОМЕНТА НА УТВЪРЖДАВАНЕ НА АКТА	847,30 лв.
7. БИВШ СОБСТВЕНИК НА ИМОТА	

Въвед. 62/2301
40



Вярно
Гл. Ю

8. СЪСОБСТВЕНИЦИ	Няма
9. НОМЕР И ДАТА НА СЪСТАВЕНИ ПО-РАНО АКТОВЕ	Няма
10. ПРЕДОСТАВЕНИ ПРАВА ЗА УПРАВЛЕНИЕ: ОБЩИНА КАРНОБАТ , със седалище и адрес на управление: гр.Карнобат, бул."България" №12, ИН по ЗДДС BG000057026 ; ЕИК 000057026	
11. УЧРЕДЕНИ ИЛИ ВЪЗНИКНАЛИ ОГРАНИЧЕНИ ВЕЩНИ ПРАВА ВЪРХУ ИМОТА:	
12. АКТОСЪСТАВИТЕЛ: Марияна Петрова Генова – мл. експерт "ОСИП"	
13. ЗАБЕЛЕЖКИ:	

Вярно с
гл. юри

РЕПУБЛИКА БЪЛГАРИЯ

МИНИСТЕРСТВО НА РЕГИОНАЛНОТО РАЗВИТИЕ И БЛ

ВО

ОБЩИНСКА АДМИНИСТРАЦИЯ

ОДОБРЯВАМ:

(Кмет Ив. Ч. Запрянов)

регистър 1
картотека Карнобат
досие (РЗ) 243

АКТ № 243

За общинска собственост 898

№ 706 том XXIX

Съгласно вписваният

ПУБЛИЧНА, ЧАСТНА

на недвижим имот, находящ се в землището на

Ул. Бургаска-извън регулация.



1. ДАТА НА СЪСТАВЯНЕ

17.07.1998г.од.

2. ПРАВНО ОСНОВАНИЕ

чл. 57т. 2, чл. 2ал. 1т. 2ст 30С, Решение на НК Карнобат по чл. 27 от Закона № 15.03.95г.

3. ВИД И ОПИСАНИЕ НА ИМОТА

Целият имот. Нив/Орна земя/ с площ 133,898 дка, IX категория, находяща се в местността "ТАУШАН МЪДЪР" в парцел № 35 от масив № 5 по плана за земоразделение землището на с. ЖИТОСВЯТ, област Бургаска.

4. БИВШИ СОБСТВЕНИК НА ИМОТА (име, адрес):

5. СЪСОБСТВЕНИЦИ (име, адрес):

6. № и ДАТА на СЪСТАВЕНИ ПО-РАНО АКТОВЕ:

7. МЕСТОНАХОЖДЕНИЕ НА ИМОТА:

с. ЖИТОСВЯТ, област Бургаска-извън регул. имот № 5035, парцел № 35 от масив № 5 по плана

8. ГРАНИЦА НА ИМОТА

1. Път № 1508, полски пътица
2. Парцел № 34, мери на кметство с. Житосвят
3. Път № 1509, полски пътица.
4. Парцел № 3, нив/орна земя/ на н-ци найова Станчева Стоянова.
5. Парцел № 8, нив/орна земя/ на н-ци на Стоян Василев Ненов.
6. Парцел № 1, нив/орна земя/ на общински

Вярн
Пл. Карнобатски


9. ПРЕДОСТАВЕНИ ПРАВА ВЪРХУ ИМОТА:

Иметство с „Житосвят“.

(Акт за предоставяне, право, срок, приобретатели)

10. РАЗПОРЕЖДАНЯ С ИМОТА (С ЧАСТ ОТ ИМОТА):

С Договор за аренда от 01.07.2004г. имот е отдаден под аренда за срок от 25г. на „Шанс-92“ ООД.



(Акт за разпореждане, описание, приобретатели)

11. ИМОТЪТ Е ВКЛЮЧЕН В КАПИТАЛА НА ТЪРГОВСКО ДРУЖЕСТВО:

(Акт, правно основание, дружество)

12. АКТОСЪСТАВИТЕЛ (трите имена и длъжност):

Боянка Димитрова Стоянова-специалист"Общ.с

13. ЗАБЕЛЕЖКИ:

Вярно с оригинал
гл. юрисконсулт.

РЕПУБЛИКА БЪЛГАРИЯ

МИНИСТЕРСТВО НА РЕГИОНАЛНОТО РАЗВИТИЕ И БЛАГОУСТРОЙСТВО

ОБЩИНСКА АДМИНИСТРАЦИЯ

ОДОБРЯВАМ:

(печат)

(Кмет инж. Ч. З. Апринов
(име и фамилия)

регистър 1
картотека Карнобат
досие (РЗ) 238

АКТ № 238

За общинска собственост

Вх. № 8408/05.01.11

частна

№ 108 ток XXVII п.д. 59

ПУБЛИЧНА, ЧАСТНА

Съгласно с Решение на

на недвижим имот, находящ се в землището на с. ЖИГОСЪЯТ

ул. област Бургаска-извън регулация

1. ДАТА НА СЪСТАВЯНЕ

15.07.1998 г.

2. ПРАВНО ОСНОВАНИЕ

чл. 57т. 2, чл. 2а и 3т. 1 от ЗОС Решение на ШК-К-т № 13/15.03.1995 г. издадено по чл. 27 ал. 1 от ЗЗЗ.

3. ВИД И ОПИСАНИЕ НА ИМОТА

Целият имот, НИВИ/О рна земя/ с площ 696.01 дка в местността "ЖОЛАТА" III кат. - 487.207 дка и I кат. - 208.803 дка находящи се в парцел № 41 от масив № 2 по плана за земеделско разделение землището на с. ЖИГОСЪЯТ, област Бургаска.

4. БИВШ СОБСТВЕНИК НА ИМОТА (име, адрес):

5. СЪСОБСТВЕНИЦИ (име, адрес):

6. № и ДАТА на СЪСТАВЕНИ ПО-РАНО АКТОВЕ:

7. МЕСТОНАХОЖДЕНИЕ НА ИМОТА:

с. ЖИГОСЪЯТ, обл. Бургаска-извън регул. парцел № 41 от масив № 2 по плана за земеделско разделение

8. ГРАНИЦА НА ИМОТА

1. Път № 1506, полски пътища
2. Път № 1507, " "
3. Парцел № 43, НИВИ/ орна земя/ на Стойко Д. Брадичков
4. Парцел № 42, " " На и-ци на Иван Стойков Тарыов
5. Път № 1512, полски пътища

Вярно с оп.

гл. юрисконсулт

9. ПРЕДОСТАВЕНИ ПРАВА ВЪРХУ ИМОТА:

УЧИЛИЩНО НАСТОЯТЕЛСТВО с. Житосвят

(Акт за предоставяне, право, срок, приобретатели)

10. РАЗПОРЕЖДАНИЯ С ИМОТА (С ЧАСТ ОТ ИМОТА):

(Акт за разпореждане, описание, приобретатели)

11. ИМОТЪТ Е ВКЛЮЧЕН В КАПИТАЛА НА ТЪРГОВСКО ДРУЖЕСТВО:

(Акт, правно основание, дружество)

12. АКТОСЪСТАВИТЕЛ (трите имена и длъжност):

Боянча Димитрова Стоянова - специалист "Общ.соб."

13. ЗАБЕЛЕЖКИ:

С Договор за аренда от 30.10.2000г. имотът е отдаден под аренда за 10 години на „Винекс-Славянци“ АД и с Протокол № 478/21.03.2000г. гр.Карнобат е променен начинът на трайно ползване на имота с Записал: *М.Генова*..... Утвърди: Г.Димитров
М.Генова-гл. спец./ОС



Вярно с оригинал
гл. юрист

РЕПУБЛИКА БЪЛГАРИЯ

МИНИСТЕРСТВО НА РЕГИОНАЛНОТО РАЗВИТИЕ И БЛАГОУСТРОЙСТВО
ОБЩИНСКА АДМИНИСТРАЦИЯ

ОДОБРЯВАМ:

(Кмет и печат)
Иван Иванов
(име и фамилия)

регистър **1**
картотека **Карнобат**
досие (РЗ) **239**

АКТ № 239

За общинска собственост

Вх. № **24/19**
Ч А С Т Н А
№ **109** том **XXVII**
ПУБЛИЧНА, ЧАСТНА

на недвижим имот, находящ се в землището **с. ЖИГОСВЯТ**
ул. **Бургаска-извън регулация**

1. ДАТА НА СЪСТАВЯНЕ
2. ПРАВНО ОСНОВАНИЕ
3. ВИД И ОПИСАНИЕ НА ИМОТА
4. БИВШ СОБСТВЕНИК НА ИМОТА (име, адрес):
5. СЪСОБСТВЕНИЦИ (име, адрес):
6. № и ДАТА на СЪСТАВЕНИ ПО-РАНО АКТОВЕ:
7. МЕСТОНАХОЖДЕНИЕ НА ИМОТА:
8. ГРАНИЦА НА ИМОТА

15.07.1998 г. Решение на ПК-К-т по ул. **Бургаска-извън регулация** № **109** от 15.03.95г.

Целият имот. ИВА с площ 112,097 кв.м, IV категория в местността "ЧАМОРИИТА" находяща се в парцел №3 от масив №1 по плана за земеделско-делническо землището на с. ЖИГОСВЯТ, обл. Бургаска.

с. ЖИГОСВЯТ, обл. Бургаска-извън регулация имот № 1003, парцел №3 от масив №1 по плана

1. Парцел №163, мери на Кметство - ЖИГОСВЯТ
2. З. естество №
3. Парцел №3, нива / орна земя / на Държавата
4. Път №1531, пътница четвърти клас на държавата.

Вярно с оригинал
гл. юрисконсулт

9. ПРЕДОСТАВЕНИ ПРАВА ВЪРХУ ИМОТА:

Кметство - Нито съвет

(Акт за предоставяне, право, срок, приобретатели)

10. РАЗПОРЕЖДАНЯ С ИМОТА (С ЧАСТ ОТ ИМОТА):

(Акт за разпореждане, описание, приобретатели)

11. ИМОТЪТ Е ВКЛЮЧЕН В КАПИТАЛА НА ТЪРГОВСКО ДРУЖЕСТВО:

(Акт, правно основание, дружество)

12. АКТОСЪСТАВИТЕЛ (трите имена и длъжност):

Боянша Димитрова Стоянова-специалист Общ. с

13. ЗАБЕЛЕЖКИ:

Вярно с
гл. юри