

ДО  
ОБЩИНСКИ СЪВЕТ  
КАРНОБАТ

Вх. № 93 / 27.01.2020

Община Карнобат  
бул. „България“ № 12  
Изм. № 08 - 00 - 31  
Дата 27.01.2020 г.

ДОКЛАДНА ЗАПИСКА  
ОТ ГЕОРГИ ДИМИТРОВ – КМЕТ НА ОБЩИНА КАРНОБАТ

ОТНОСНО: СЪГЛАСИЕ ЗА ИЗДАВАНЕ НА РАЗРЕШИТЕЛНО ЗА ВОДОВЗЕМАНЕ ОТ ЯЗОВИР „ЮРУК ДЕРЕ-1“ - ПУБЛИЧНА ОБЩИНСКА СОБСТВЕНОСТ, ОБРАЗУВАЩ ПОЗЕМЛЕН ИМОТ С ИДЕНТИФИКАТОР 67920.56.275 ПО КККР ПЛ С.СОКОЛОВО

УВАЖАЕМИ ДАМИ И ГОСПОДА ОБЩИНСКИ СЪВЕТНИЦИ,

В Община Карнобат е депозирано Заявление с вх.№ 26-00-1017/05.11.2019 г., от „ЗЕМЯ ОГНЕН“ ЕООД, ЕИК 202294086, представлявано от Иванка Костадинова Стоева, за издаване на разрешително за водовземане от язовир „Юрук дере-1“ – поземлен имот с идентификатор 67920 56 275 по КККР / имот №000275 по КВС на с.Соколово/, с площ 63.653 дка, за който е съставен Акт за публична общинска собственост № 175 от 15.06.1998 год., с цел напояване на 60 дка люцерна в масив 56 в землището на с.Соколово. Дружеството е ползвател на язовира, по силата на договор с Община Карнобат от 12.12.2016 г.

Напояването на люцерната ще се осъществява чрез дъждуване, като водовземането ще се реализира чрез тракторна помпа с дебит 67,6 куб.м./час. Режимът за водовземането е сезонен – от месец май до месец септември включително, като общият годишен обем на използваната вода е 26 400 м<sup>3</sup>.

Във връзка с постъпилото заявление за откриване на процедура за издаване на разрешително за водовземане, от страна на общинската администрация бяха разгледани представените документи и във връзка с чл.62а от Закона за водите, бяха подготвени и поставени на таблото за съобщения и на интернет страницата на Община Карнобат съобщения за инициативата на „ЗЕМЯ ОГНЕН“ ЕООД, за водовземане от язовир „Юрук дере-1“ – поземлен имот с идентификатор 67920.56.275 по КККР на с.Соколово. В законоустановения 14-дневен срок от обявяването, в Община Карнобат няма получени писмени възражения или предложения от заинтересовани лица.

Във връзка с гореизложеното, предлагам Общински съвет-Карнобат да вземе следното

РЕШЕНИЕ:

Общински съвет - Карнобат, на основание чл.21, ал.1, т.23 от ЗМСМА, чл.52 ал.1 т.3 б.”а” от Закона за водите, във връзка с чл.44 ал.1 от същия закон и заявление вх.№ 26-00-1017/05.11.2019 г., ДАВА СЪГЛАСИЕ да бъде издадено от кмета на община Карнобат, Разрешително за водовземане от повърхностен воден обект – публична общинска собственост, представляващ язовир „Юрук дере-1“ - поземлен имот с идентификатор 67920.56.275 по КККР / имот №000275 по КВС на с.Соколово/, с площ 63.653 дка, за който е съставен Акт за публична общинска собственост № 175/15.06.1998 г., на „ЗЕМЯ ОГНЕН“ ЕООД, ЕИК 202294086, с цел напояване на 60 дка люцерна в масив 56 в землището на с.Соколово.

ВНОСИТЕЛ  
ГЕОРГИ ДИМИТРОВ  
КМЕТ НА ОБЩИНА КАРНОБАТ





СЛУЖБА ПО ГЕОДЕЗИЯ, КАРТОГРАФИЯ И КАДАСТЪР - ГР. БУРГАС

8000, ПОЩЕНСКА КУТИЯ -526, Бул. "СТ.СТАМБОЛОВ" №120, ет.4, 056/813518; 549701,  
burgas@cadastre.bg, БУЛС/ТА:130362903

СКИЦА НА ПОЗЕМЛЕН ИМОТ  
№ 15-685143-29.07.2019 г.

Поземлен имот с идентификатор 67920.56.275

С. Соколово, общ. Карнобат, обл. Бургас

По кадастралната карта и кадастралните регистри, одобрени със Заповед РД-18-484/16.02.2018 г.  
на ИЗПЪЛНИТЕЛЕН ДИРЕКТОР НА АГКК

Последно изменение със заповед. няма издадена заповед за изменение в КККР

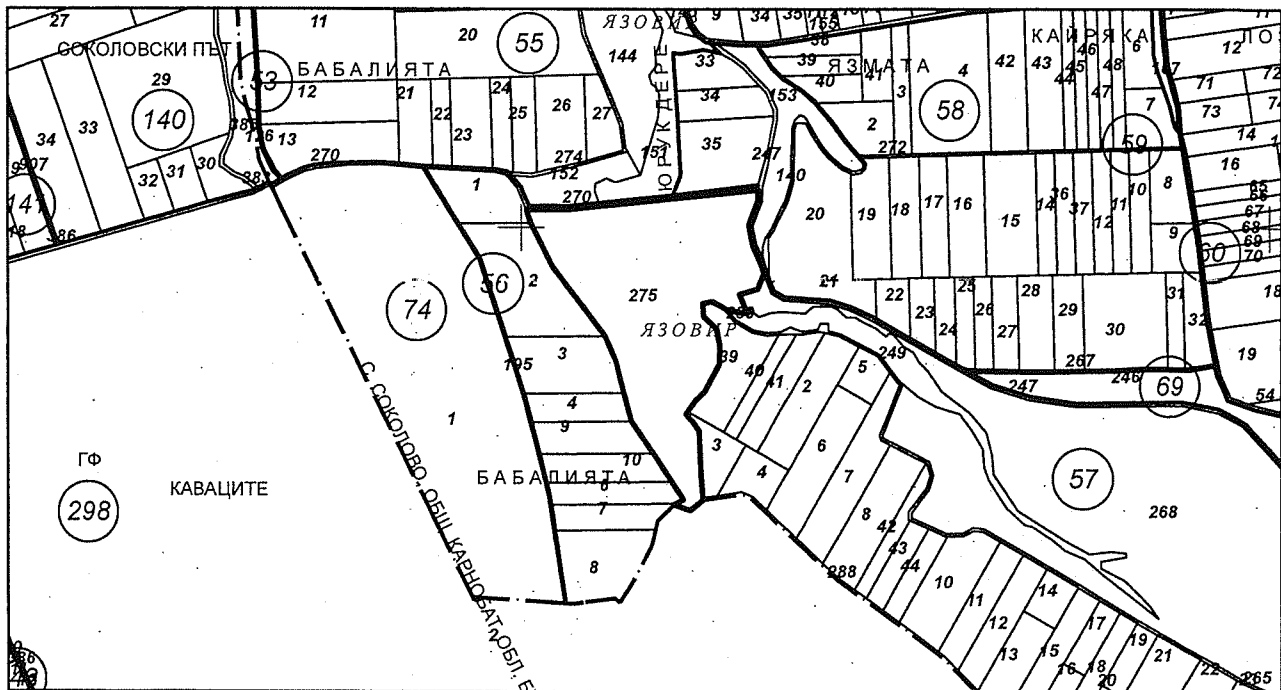
Адрес на поземления имот: с. Соколово, местност -----

Площ: 63653 кв.м

Трайно предназначение на територията. Територия, заета от води и водни обекти

Начин на трайно ползване: Язовир

Координатна система LI C2005



М 1:10000

Стар идентификатор: няма

Номер по предходен план: 000275


Съседни: 67920.56.3, 67920.56.4, 67920.56.9, 67920.56.10, 67920.56.6, 67920.56.7, 36525.298.2,  
67920.57.3, 67920.57.288, 67920.57.39, 67920.57.247, 67920.57.268, 67920.57.249, 67920.57.289,  
67920.58.247, 67920.56.270, 67920.56.1, 67920.56.2

Собственици:

1. 000057026, ОБЩИНА КАРНОБАТ

Няма данни за идеалните части

Няма документ за собственост от 0000г., издаден от ПК ЖОТЕЛ



Скица № 15-685143-29.07.2019 г. издадена въз основа на документ с входящ № 01-328441-23.07.2019 г.

ВЯРНО С ОРИГИНАЛА

/инж. Светла Кутлева/

РЕПУБЛИКА БЪЛГАРИЯ

МИНИСТЕРСТВО НА РЕГИОНАЛНОТО РАЗВИТИЕ И БЛАГОУСТРОЙСТВО

ОБЩИНСКА АДМИНИСТРАЦИЯ - **КАРНОБАТ**

ОДОБРЯВАМ:



(Подпис и печат)

(Кмет/инж. **Чанко Запрянов** /  
(име и фамилия)

регистър ..... 1 .....  
картотека **Карнобат**  
досие (РЗ) **175**


**АКТ № 175**

**За общинска собственост**

публична  
ПУБЛИЧНА, ЧАСТНА

Вх. № **468/17-10-05**  
№ **43** по **XXV** от **18.08.05**

на недвижим имот, находящ се в **землището на с. СОКОЛОВО**  
ул. **извън регулация**



1. ДАТА НА СЪСТАВЯНЕ

**15.VI.98г.**

2. ПРАВНО ОСНОВАНИЕ

чл. 57т. 4отЗОС, чл. 24п. 1т. 3нал. 2т. 1отЗОС,  
Реш. на ИКЕ-г.л. № 14ал. 1отЗОС, решна 06  
от 27.V.98г. считана за общински от 10696г.

3. ВИД И ОПИСАНИЕ НА ИМОТА

Целият имот.

ЯЗВИР"ЮРК ДЕРЕ 1" с площ 63.660дка  
находящ се в ОКЕ-275 по плана за земе-  
разделяне землището на с. СОКОЛОВО, обл.  
Бургаска.

4. БИВШ СОБСТВЕНИК  
НА ИМОТА (име, адрес):

5. СЪСОБСТВЕНИЦИ  
(име, адрес):


6. № и ДАТА на  
СЪСТАВЕНИ ПО-РАНО  
АКТОВЕ:

7. МЕСТОНАХОЖДЕНИЕ  
НА ИМОТА:

**с. СОКОЛОВО - извън регулация**  
**имот № 000275 по плана за земеразделяне**

8. ГРАНИЦА НА ИМОТА

№056002-нива на Георги Йовчев Гочев  
№056001-нива на Митринка Йовчева Гюрсва  
№000270-полевски път на кметство с. Соколов  
№000247-полевски път на  
№000268-на уч.наст. с. Соколов  
№000249-дере на кметство-Соколов  
№000289-полевски път на  
№057001-нива на насл. на Чанко Запрянов  
№057003-нива на Георги Йовчев Гочев  
№000288-полевски път на кметството



ВЯРНО С ОРГИНАЛА