


ДО
ОБЩИНСКИ СЪВЕТ
КАРНОБАТ



Община Карнобат
бул. „България“ № 11
Изх. № 08-00-12
Дата 17.01 / 2020

ПРЕДЛОЖЕНИЕ
ОТ ГЕОРГИ ДИМИТРОВ – КМЕТ НА ОБЩИНА КАРНОБАТ

ОТНОСНО: Откриване на процедура за избор на оператор на язовирните стени, за възлагане стопанисването, поддръжката и експлоатацията на язовири – публична общинска собственост, чрез предоставянето им под наем

УВАЖАЕМИ ДАМИ И ГОСПОДА ОБЩИНСКИ СЪВЕТНИЦИ,

По силата на §12 от ПРЗ към ЗИД на Закона за водите, в общините, на чиято територия има язовири-публична общинска собственост, за които не са сключени договори за стопанисването, поддръжката и експлоатацията им, по предложение на кмета на общината, общинският съвет приема решение за: създаване на общинско предприятие за осъществяване на тези дейности или откриване на процедура за избор на оператор на язовирната стена за възлагане стопанисването, поддръжката и експлоатацията на язовирите, чрез предоставянето им под наем или на концесия.

Предложението ми е за откриване на процедура за избор на оператор на язовирните стени, чрез предоставянето под наем на язовир, договора за който към настоящият момент е прекратен, като на наемателите-оператори на язовирните стени, ще бъдат възложени задълженията за стопанисване, поддръжка и осъществяване на техническата експлоатация на язовирите.

С оглед на гореизложеното, предлагам Общински съвет – Карнобат да вземе следните

РЕШЕНИЯ:

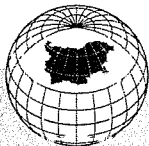
I. Общински съвет-Карнобат, на основание чл.21, ал. 1, т. 8 от ЗМСМА, § 12 от Преходните и заключителни разпоредби към Закона за изменение и допълнение на Закона за водите, във връзка с чл.13 от Наредбата за реда за придобиване, управление и разпореждане с общинско имущество – собственост на Община Карнобат, дава съгласие за откриване на процедура за избор на оператор на язовирните стени, за възлагане стопанисването, поддръжката и експлоатацията на следните имоти-публична общинска собственост, чрез предоставянето им под наем за срок от 10 години:

№ по ред	Описание на имота	Площ /дка/	АОС №/дата
1	Язовир „Хаджамура“ – поземлен имот с идентификатор 27169.6.67 по КККР на с.Екзарх Антимово, (№ по предходен план 000058)	12.389	184/15.06.1998 г.

II. Избора на оператор на язовирните стени, за възлагане стопанисването, поддръжката и експлоатацията на имотите, чрез предоставянето им под наем да се извърши след проведен публичен търг с явно наддаване, по реда на Наредбата за реда за придобиване, управление и разпореждане с общинско имущество – собственост на Община Карнобат, с начални тръжни цени от 15,00 лв./дка/год., без ДДС.

III. Общински съвет - Карнобат упълномощава кмета на община Карнобат да извърши необходимите действия във връзка с провеждането на търга и с осъществяването на правните сделки.

ВНОСИТЕЛ:
ГЕОРГИ ДИМИТРОВ
КМЕТ НА ОБЩИНА



АГЕНЦИЯ ПО ГЕОДЕЗИЯ,
КАРТОГРАФИЯ И КАДАСТЪР

София 1618, кв. Павлово, ул. Мусала №1
ТЕЛ.: 02/818 83 83, ФАКС: 02/955 53 33
ACAD@CADASTRE.BG * WWW.CADASTRE.BG
стр. 1 от 1

СЛУЖБА ПО ГЕОДЕЗИЯ, КАРТОГРАФИЯ И КАДАСТЪР - ГР. БУРГАС

8000, ПЛОЩЕНСКА КУТИЯ -526, Бул. "С.С. ТАМБОЛИОВ" №120, ет.4, 056/813518; 549701,
burgas@cadastre.bg, БУЛСТАТ:130362903

СКИЦА НА ПОЗЕМЛЕН ИМОТ № 15-1105415-03.12.2019 г.

Поземпен имот с идентификатор 27169.6.67

С. Екзарх Антимово, общ. Карнобат, обл. Бургас

По кадастралната карта и кадастралните регистри, одобрени със Заповед РД-18-649/09.03.2018 г.

на ИЗПЪЛНИТЕЛЕН ДИРЕКТОР НА АГКК

Последно изменение със заповед: няма издадена заповед за изменение в КККР

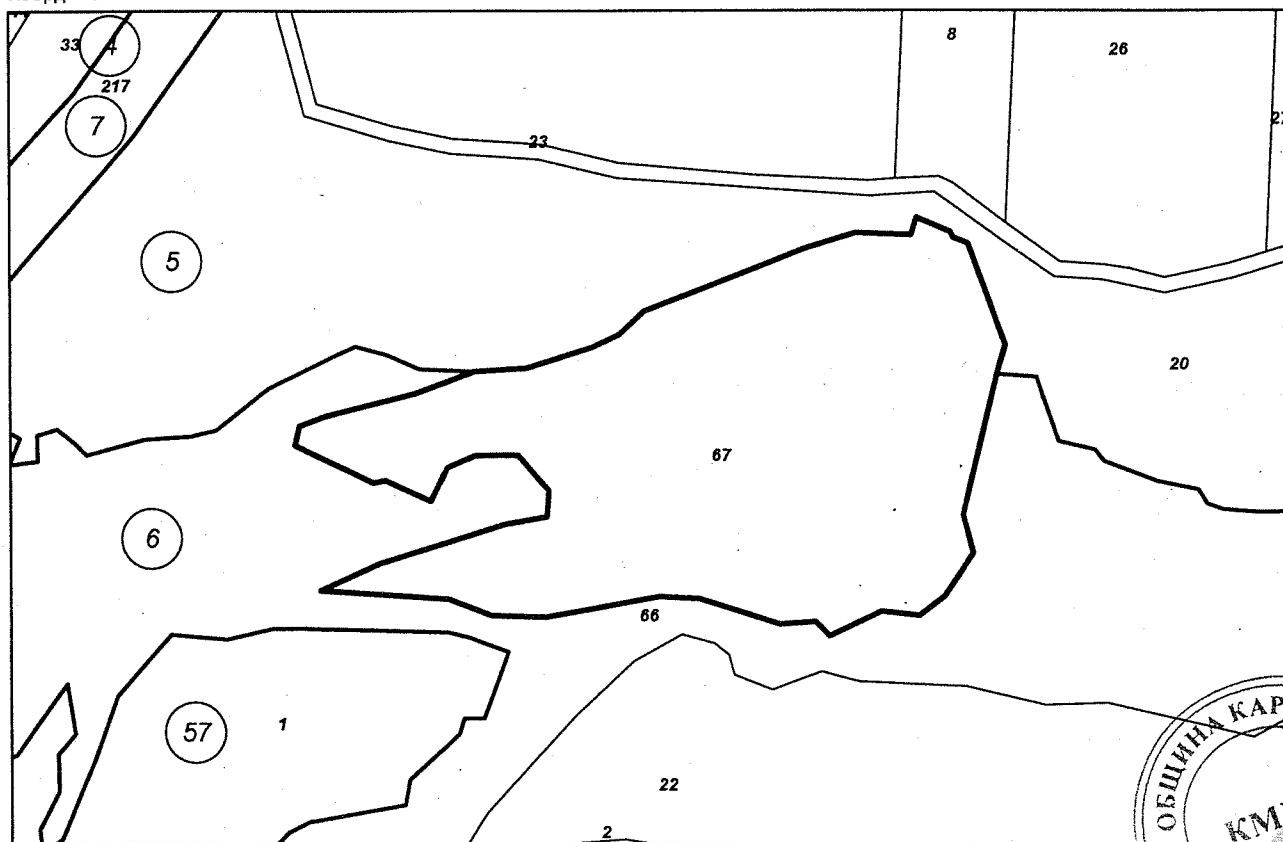
Адрес на поземления имот:

Площ: 12389 кв.м

Трайно предназначение на територията: Територия, заета от води и водни обекти

Начин на трайно ползване: Язовир

Координатна система ККС2005



М 1:2000

Предходен идентификатор: няма

Номер по предходен план: 000058

Съседни: 27169.6.66, 27169.5.20


Собственици:

1. ОБЩИНА КАРНОБАТ

площ 12391 кв.м. от правото на собственост

Няма документ за собственост от 0000г., издаден от ПК-КОТЕЛ

Скица № 15-1105415-03.12.2019 г. издадена въз основа на документ с входящ № 01-540850-27.11.2019 г.



РЕПУБЛИКА БЪЛГАРИЯ

МИНИСТЕРСТВО НА РЕГИОНАЛНОТО РАЗВИТИЕ И БЛАГОУСТРОЙСТВО
ОБЩИНСКА АДМИНИСТРАЦИЯ

ОДОБРЯВАМ:

(Кмет Ив. Чанко Запрянов
(име и фамилия)

регистър 1
картотека Карнобат
досие (РЗ) 164

АКТ № 184

За общинска собственост

публична
ПУБЛИЧНА, ЧАСТНА

на недвижим имот, находящ се в землището на с. Екз. Антимово

Ул. Извън регулация

Вх. № 7688/18-10-05
№ 184 от 11.08.98

Съгласно чл. 14 ал. 1 ЗОС

1. ДАТА НА СЪСТАВЯНЕ

15.06.98г.

2. ПРАВНО ОСНОВАНИЕ

чл. 57 т. 4, чл. 2 ал. 2 и чл. 14 ал. 1 ЗОС, Рег. на КС от 11.08.98г. и чл. 14 ал. 1 ЗОС, Рег. на КС от 27.06.98г. счита се за съобразен от А. П. 96г.

3. ВИД И ОПИСАНИЕ НА ИМОТА

Целият имот.

ЗС ВИР "ХАДЖАМУРА" с площ 12.390дка нахо-
дящ се в ОКС-58 по плана за земеразделя-
не землището на с. Екз. Антимово, област
Бургаска.

4. БИВШ СОБСТВЕНИК
НА ИМОТА (име, адрес):

5. СЪСОБСТВЕНИЦИ
(име, адрес):



6. № и ДАТА на
СЪСТАВЕНИ ПО-РАНО
АКТОВЕ:

7. МЕСТОНАХОЖДЕНИЕ
НА ИМОТА:

с. ЕКЗ. АНТИМОВО - извън регулация
имот № 000058 по плана за земеразделяне

8. ГРАНИЦА НА ИМОТА


№ 000055 - дера на община с. Екз. Антимово
№ 005020 - пасище, мера на кметство



9. ПРЕДОСТАВЕНИ ПРАВА ВЪРХУ ИМОТА:

(Акт за предоставяне, право, срок, приобретатели)

10. РАЗПОРЕЖДАНЯ С ИМОТА (С ЧАСТ ОТ ИМОТА):



(Акт за разпореждане, описание, приобретатели)

11. ИМОТЪТ Е ВКЛЮЧЕН В КАПИТАЛА НА ТЪРГОВСКО ДРУЖЕСТВО:

(Акт, правно основание, дружество)

12. АКТОСЪСТАВИТЕЛ (трите имена и длъжност):

Боянка Димитрова Стоянова-специалист "Общ. собственост":

13. ЗАБЕЛЕЖКИ: