



Оперативна програма "Регионално развитие" 2007-2013

www.bgregion.eu

Инвестираме във Вашето бъдеще!

Проектът се финансира от Европейския фонд за регионално развитие и от държавния бюджет на Република България

ОБЩИНА КАРНОБАТ



ИНТЕГРИРАН ПЛАН ЗА ГРАДСКО ВЪЗСТАНОВЯВАНЕ И РАЗВИТИЕ НА ГРАД КАРНОБАТ ЗА ПЕРИОДА 2014 – 2020 г.



град Карнобат, 2014 г.



Оперативна програма "Регионално развитие" 2007-2013

www.bgregio.eu

Инвестираме във Вашето бъдеще!

Проектът се финансира от Европейския фонд за регионално развитие и от държавния бюджет на Република България

ОБЩИНА КАРНОБАТ



ИНТЕГРИРАН ПЛАН ЗА ГРАДСКО ВЪЗСТАНОВЯВАНЕ И РАЗВИТИЕ НА ГРАД КАРНОБАТ ЗА ПЕРИОДА 2014 – 2020 г.

ЦЕЛЕВИ И ПРОБЛЕМЕН АНАЛИЗ



град Карнобат, 2014 г.



Оперативна програма "Регионално развитие" 2007-2013

www.bgregio.eu

Инвестираме във Вашето бъдеще!

Проектът се финансира от Европейския фонд за регионално развитие и от държавния бюджет на Република България

СЪДЪРЖАНИЕ

СЪКРАЩЕНИЯ	4
I. ВЪВЕДЕНИЕ	5
II. ОБЩА ХАРАКТЕРИСТИКА НА ГРАДА	8
1. Обща характеристика	8
2. Релеф	9
3. Полезни изкопаеми	10
4. Климат	10
5. Хидрографска мрежа	11
6. Почви	12
7. Гори	12
8. Растителен и животински свят	12
III. ДЕМОГРАФСКИ ПАРАМЕТРИ И ПОЛИТИКИ ПО ЧОВЕШКИ РЕСУРСИ НА ОБЩИНА И ГРАД КАРНОБАТ	14
IV. ИКОНОМИЧЕСКО РАЗВИТИЕ И ИНВЕСТИЦИОННА АКТИВНОСТ	31
1. Обща характеристика	31
2. Анализ на икономическото развитие по сектори	41
V. СОЦИАЛНА СФЕРА	49
1. Образование	49
2. Здравеопазване	53
3. Спорт	57
4. Култура	59
5. Социални услуги	62
VI. КУЛТУРНО НАСЛЕДСТВО	67
VII. ДЪРЖАВНО УПРАВЛЕНИЕ, НЕПРАВИТЕЛСТВЕН СЕКТОР, ОБЩЕСТВЕН РЕД И СИГУРНОСТ	74
1. Структура на управление на общинската администрация – Карнобат	74



Оперативна програма "Регионално развитие" 2007-2013

www.bgregio.eu

Инвестираме във Вашето бъдеще!

Проектът се финансира от Европейския фонд за регионално развитие и от държавния бюджет на Република България

2. Неправителствен сектор в община Карнобат	84
3. Обществен ред и сигурност	86
VIII. СЪСТОЯНИЕ НА ОКОЛНАТА СРЕДА	93
1. Покомпонентен анализ	93
2. Защитени природни територии и зони	132
3. Обобщени изводи	135
IX. СЕЛИЩНА МРЕЖА, УСТРОЙСТВО И ИЗГРАДЕНОСТ НА ГРАДСКАТА СРЕДА	140
X. ЖИЛИЩЕН СЕКТОР	149
XI. ТЕХНИЧЕСКА ИНФРАСТРУКТУРА	153
1. Транспортна инфраструктура	153
2. Пешеходни зони и тротоарни настилки	157
3. Паркиране	157
4. Велосипедни алеи	157
5. Водоснабдителна и канализационна система.	158
6. Енергийна инфраструктура	159
7. Телекомуникации	160
8. Газоснабдяване	160
XII. ВЛИЯНИЕ ВЪРХУ ГРАДСКАТА СТРУКТУРА НА ГОЛЕМИТЕ ИНФРАСТРУКТУРНИ ПРОЕКТИ	162
XIII. ИНВЕНТАРИЗАЦИЯ НА АКТУАЛНИ ИНФРАСТРУКТУРНИ ПРОЕКТНИ ИДЕИ	165
XIV. ОСИГУРЕНОСТ НА ТЕРИТОРИЯТА С ДЕЙСТВАЩИ УСТРОЙСТВЕНИ ПЛАНОВЕ/СХЕМИ	195
XV. РОЛЯ И ВЪЗДЕЙСТВИЕ НА РАЗВИТИЕТО НА ГРАДА В РАМКИТЕ НА ОБЩИНАТА	200
XVI. SWOT АНАЛИЗ	202
XVII. ВИЗИЯ ЗА РАЗВИТИЕ НА ГРАД КАРНОБАТ	209
ТАБЛИЦИ	212
ФИГУРИ	214
ПРИЛОЖЕНИЯ – КАРТЕН МАТЕРИАЛ	216



Оперативна програма "Регионално развитие" 2007-2013

www.bgregio.eu

Инвестираме във Вашето бъдеще!

Проектът се финансира от Европейския фонд за регионално развитие и от държавния бюджет на Република България

СЪКРАЩЕНИЯ

АД	Акционерно дружество
БПС	Благоприятно природозащитно състояние
ООД	Дружество с ограничена отговорност
ЕИО	Европейска икономическа общност
ЕАД	Еднолично акционерно дружество
ЕО	Екологична оценка
ЕООД	Еднолично дружество с ограничена отговорност
ЖП	Железопътна спирка
ЗБР	Закон за биологичното разнообразие
ЗЗТ	Закон за защитените територии
ЗРР	Закон за устройство на територията
ЗБР	Закон за биологичното разнообразие
ЗМ	Защитена местност
ЗПТ	Защитена природна територия
ИУМПС	Излезли от употреба моторни превозни средства
ИБРБУВ	Източнобеломорския район за басейново управление на водите
КАВ	Качеството на атмосферния въздух
КН	Културно наследство
МВЕЦ	Малка /Мини/ водно електрическа централа
МОСВ	Министерство на околната среда и водите
МПС	Моторно превозно средство
НСМОС	Национална система за мониторинг на околната среда
НКЦ	Недвижими културни ценности
НИНКН	Национален институт за недвижими културни ценности
НУБА	Негодни за употреба батерии и акумулатори
ПУРБ	План за басейново управление на Източнобеломорския район
ПВТ	Подземно водно тяло
ПАВ	Полициклични ароматни въглеводороди
ПДК	Пределно допустими концентрации
ПСОВ	Пречиствателна станция за отпадни води
ПРЗ	Продуктите за растителна защита
РЗПРН	райони със значителен потенциален риск от наводнения
РИОСВ	Регионална инспекция за околна среда и води
СМ	Силно модифициран
ФПЧ	Фини прахови частици



Оперативна програма „Регионално развитие“ 2007-2013

www.bgregio.eu

Инвестираме във Вашето бъдеще!

Проектът се финансира от Европейския фонд за регионално развитие и от държавния бюджет на Република България

I. ВЪВЕДЕНИЕ

През последното десетилетие Европейската общност активно развива концепции за общи принципи и стратегии в политиката за развитие на градовете, включително чрез декларираните решения в Лайпцигската харта за устойчиво развитие на европейските градове /24 май 2007/, Териториалния дневен ред на Европейския съюз, приет по време на неформалната среща на министрите за градско развитие и териториално сближаване в Лайпциг, 24-25 май 2007, Декларацията от Толедо – неформална среща на министрите по градско развитие, 22 юни 2010 и др.

Оперативна програма „Регионално развитие“ 2007-2013, чрез Приоритетна ос 5: „Техническа помощ“, Операция 5.3: „Изграждане на капацитет на бенефициентите на ОПРР“, финансира проекти за развитие на устойчиви, свързани и достъпни градски центрове, които да бъдат привлекателни за жителите, посетителите, инвеститорите, приходящите и работещите в тях, и тяхното превръщане в двигател за повишаване конкурентоспособността на регионите.

В рамките на тази ос през 2013 г. беше обявена схема по ОПРР №BG161PO001/5.3-03/2013 „Подкрепа за интегрирани планове за градско възстановяване и развитие II“, в рамките на която се финансира проекта на община Карнобат за изготвяне на Интегриран план за градско възстановяване и развитие, съгласно Методическите насоки за разработване и прилагане на интегрирани планове за градско възстановяване и развитие за градовете от ниво 4 /утвърдени от МРР през м. октомври 2012/ и съгласно Националната концепция за пространствено развитие на Република България до 2025г.

Интегрираният план за градско възстановяване и развитие на град Карнобат следва да се разглежда и третира като инструмент за планиране и управление на развитието на урбанизираните територии чрез прилагането на единен подход за пространствена, времева и функционална координация и интеграция на политически и управленски действия, мобилизация на ресурси и инструментариум за постигането на целите на плана. Същият следва да спомогне за постигането на комплексно, интегрирано решаване на проблемите на градската среда, усвояване на нейните сравнителни географски предимства и адекватно и устойчиво използване на наличните териториални ресурси.

„Изготвяне на интегриран план за градско възстановяване и развитие на град Карнобат“ по Договор № BG161PO000/5-03/2013/019 от 19.12.2013 г. за предоставяне на безвъзмездна финансова помощ по ОП „Регионално развитие“ 2007-2013 г., сключен между МРР и община Карнобат.



Оперативна програма "Регионално развитие" 2007-2013

www.bgregio.eu

Инвестираме във Вашето бъдеще!

Проектът се финансира от Европейския фонд за регионално развитие и от държавния бюджет на Република България

Към настоящия момент този тип документи са с неформален характер, т.е. не са нормативно определени и по същество техните предвиждания не могат да се третират като такива с дефинитивен и императивен характер, а по-скоро имат индикативно значение, което има за цел да даде една по-реалистична стратегическа и планова рамка за развитието на градската територия, съобразена най-вече с бъдещата стратегическа рамка за регионално и териториално развитие на ЕС и свързаните с нея механизми за прилагане на набелязаните цели, приоритети и мерки. Последните дефакто са Европейските структурни фондове, на чиято основа и чрез чиито ресурси ще се осъществява в основната си част и Националната регионална политика през следващия програмен период.

Логиката на интегрираното планиране и управление на територията се основава от една страна на наличния потенциал на територията, а от друга е в съответствие с очакванията, желанията на местните общности, изразени чрез формулирането и прилагането на определена стратегическа, планова и управленска рамка, конкретизирани в установяването и експлоатацията на територията чрез установени модели на земеползване и териториално устройство.

ИПГВР на град Карнобат е разработен като публичен стратегически планов документ с програмен характер, чрез който да се осигури адекватна основа за балансирано и устойчиво развитие на град Карнобат и прилежащите територии, чрез прилагане на интегриран подход за планиране и управление развитието на територията.

Плановият документ следва да интегрира предвижданията на останалите стратегически планови документи, свързани с регионалното развитие и устройството на територията и да способства за постигането на синергичен ефект при усвояването на територията, наличните условия и ресурси, на основата на устойчиви и иновативни модели на земеползването и устройство. В тази насока ИПГВР на град Карнобат следва да вземе предвид предвижданията на Регионалния план за развитие на Югоизточен район за планиране, Стратегията за развитие на Област Бургас, Общинския план за развитие на община Карнобат и Концепцията за пространствено развитие на община Карнобат.

ИПГВР цели трайно подобряване на икономическото, социалното и екологичното състояние на градската територия, чрез интеграция на всички дейности в плана по начин, който осигурява взаимовръзка между отделните елементи, така че да се създаде синергия



Оперативна програма "Регионално развитие" 2007-2013

www.bgregio.eu

Инвестираме във Вашето бъдеще!

Проектът се финансира от Европейския фонд за регионално развитие и от държавния бюджет на Република България

и цялостното въздействие от плана да превишава сбора от въздействието на отделните му съставни части, ако те се осъществяват поотделно.

Разработването на Целевия и проблемен анализ е първият етап от изготвянето на Интегрирания план за градско възстановяване и развитие на град Карнобат. Целевият и проблемен анализ систематизира и обобщава най-важните моменти от съществуващите стратегически документи за развитието на Република България, региона, областта, общината и града и се основава на Методическите насоки за разработване и прилагане на Интегрирани планове за градско възстановяване и развитие на Министерството на регионалното развитие и благоустройството от 2012 г.

Анализът проследява съществуващото състояние на средата във всички аспекти, факторите, влияещи върху настъпилите промени и тенденциите за развитието на градските територии, природните и антропогенни компоненти, социалната среда, икономически и технологични системи в град Карнобат. Основната цел на анализа е идентифициране на части от градската територия, решаването на чиито проблеми изисква да бъдат прилагани инструментите на интегрираното развитие и на първо място – на интегрираното планиране. Анализът е направен на базата на вече изградена визия за социално-икономическото развитие на града, отразени в стратегическите документи, вкл. устройствените планове, както и на основата на проблеми, определени със секторните програми. Анализирани са факторите, които са довели до съществуващото състояние и натрупване на проблеми в определени зони на територията на града. Обобщени са силните и слаби страни, възможностите и заплахите в развитието на икономическата активност, социалното приобщаване, зоните за обитаване, туризма, културното и природно наследство, околната среда и са систематизирани изводи за състоянието на градската среда.



Оперативна програма "Регионално развитие" 2007-2013

www.bgregio.eu

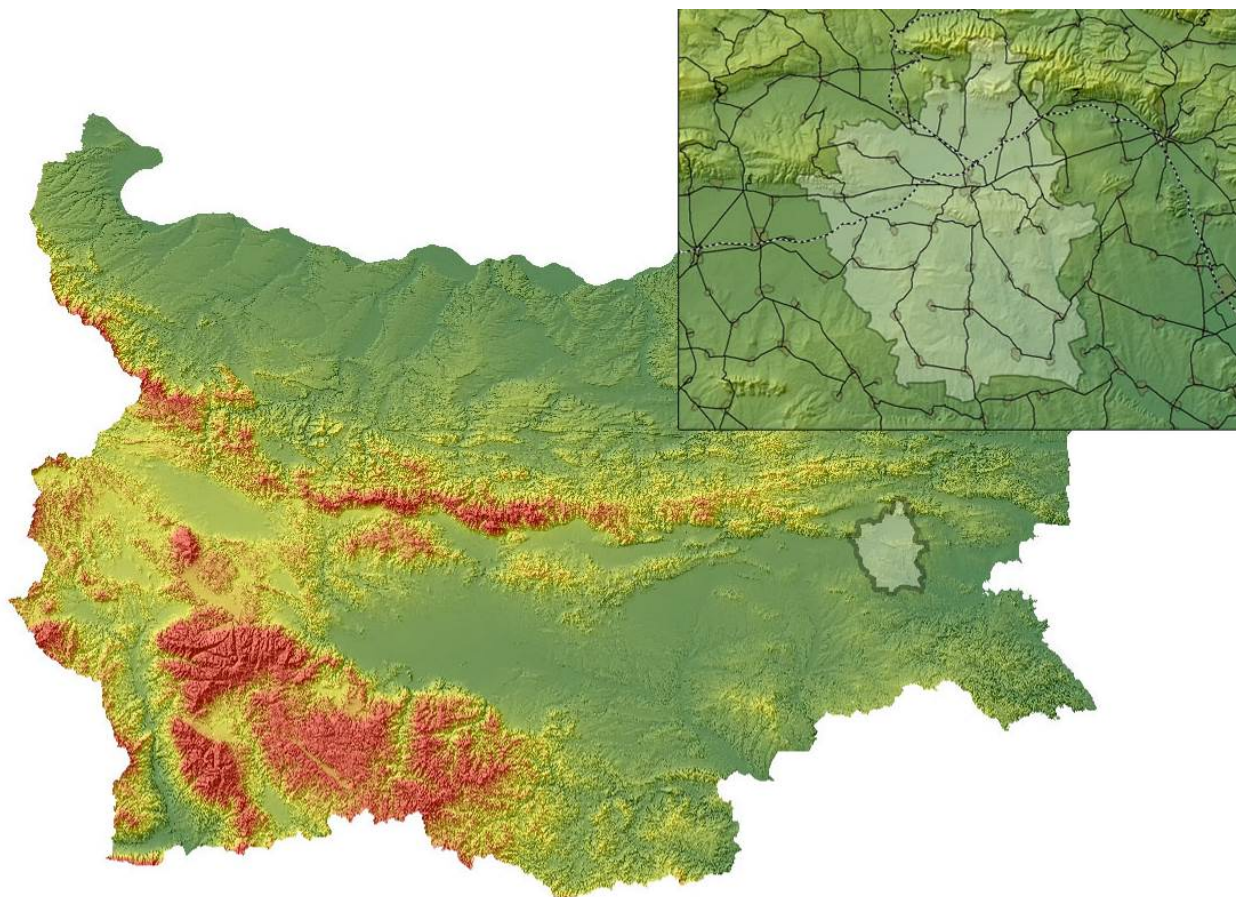
Инвестираме във Вашето бъдеще!

Проектът се финансира от Европейския фонд за регионално развитие и от държавния бюджет на Република България

II. ОБЩА ХАРАКТЕРИСТИКА НА ГРАДА

1. Обща характеристика

Община Карнобат се намира в Югоизточния район за планиране от ниво NUTS II на България, както и се явява част от област Бургас от ниво NUTS III. Териториалната структура на община Карнобат, граничи с тези на общините: Сунгурларе, Руен, Айтос, Камено, Средец и Стралджа.



Фигура 1. Географско положение на община Карнобат.



Оперативна програма "Регионално развитие" 2007-2013

www.bgregio.eu

Инвестираме във Вашето бъдеще!

Проектът се финансира от Европейския фонд за регионално развитие и от държавния бюджет на Република България

Община Карнобат обхваща територия от 806.100 км² и включва в себе си 31 населени места - 1 град и 30 села /Аспарухово, Черково, Детелина, Деветак, Деветинци, Добриново, Драганци, Драгово, Екзарх Антимово, Глумче, Хаджиите, Искра, Железник, Житосвят, Кликач, Козаре, Крумово градище, Крушово, Мъдрино, Невестино, Огнен, Раклица, Сан-Стефано, Сигмен, Смолник, Соколово, Сърнево, Церковски, Венец, Зимен/, като най-голямото сред тях /по население/ е Екзарх Антимово.

Географското положение на територията на града е добра предпоставка за транспортно-комуникационното ѝ развитие, поради факта, че през нея преминават важни стратегически транспортни коридори, които я правят пресечна точка на пътищата за Източна и Западна България. През града минава ж. п. линия по направление Шумен – Варна и по този начин, града се обуславя като единствената ж. п. връзка между южните и северните части на Източна България. Основният полюс на растеж в региона – град Бургас е разположен на изток от града, като разполага с международно летище и пристанище. По отношение на ролята и мястото в националното пространство, град Карнобат се явява изявен административен, икономически и културен център в общината.

2. Релеф

Община Карнобат попада в младонагънатата морфоструктурата на Балканидите. Според своето геоморфоложко развитие попада в Преходна /Краищенска - Средногорска/ планинско-котловинна област. Релефът в по-голямата част на територията на общината е равнинен, включително и разположената в северната част на общината Карнобатско – Айтоската планина /най-източните дялове на южната част на източна Стара планина/, която е със сравнително ниски и разляти хълмове между 500 - 600 м. Южно от административния център на общината се издигат Хисарските възвишения. Средната надморска височина е 174м.

По отношение на сеизмичните райони на България /по степените на интензивност по скалата на Медведев, Шпонхойер и Карник/, град Карнобат попада в зона между пета и шеста степен, което я прави зона със сравнително ниска сеизмична активност.



Оперативна програма "Регионално развитие" 2007-2013
www.bgregio.eu

Инвестираме във Вашето бъдеще!

Проектът се финансира от Европейския фонд за регионално развитие и от
държавния бюджет на Република България

3. Полезни изкопаеми

Община Карнобат няма голямо количество залежи на полезни изкопаеми. Разкрити са кариери за строителни материали с местно и регионално значение. Кариерите за добив и преработка са разположени източно и южно от град Карнобат. Северно от язовир „Церковски“, на 2 – 3 км. югоизточно от село Венец е разположена кариера за пясък, която е с плиоценски произход. Близко до село Венец и на още две места до град Карнобат са разкрити торфени находища, но те все още не са използвани.

Държавните концесии за добив на полезни изкопаеми са:

- за землище Карнобат: находище Галата, находище Трите круши /от 2013 год./;
- За землище Деветак: находище Баба Годора, находище Шилестия кайряк;
- За землище Железник / от 2013 год./ - находище Футула.

4. Климат

По-голямата част от общината е разположена в обхвата на преходно-континенталната климатична област, а в южните части на територията има влияние и континентално-средиземноморската област.

Средномесечните температури през лятото са между 22,1 – 22,8°C. Максималните средни летни температури са до 29°C. Въпреки, че летните температури са средни в сравнение със температурите в страната, се налага изкуствено напояване на обработваемите земи, поради засушаванията и изпарението на влагата от почвата.

Средната януарска температура е между 0–2°C. Така зимният период се характеризира с мек климат, като голямо въздействие оказва континентално-средиземноморската област. За района е характерна неустойчивата снежна покривка, първата се образува през декември, а последната изчезва около началото на месец март.

Средногодишният брой на дните със снежна покривка е до 50. Има риск при топла зима, когато се разтопява снежната покривка, горният хумусен хоризонт да измръзне, което от своя страна излага посевите на ниски температури и води до измръзването им.

Средногодишната температура на въздуха за климатичната област е от 11°C до 13°C, като тази в Карнобат е 11,4°C.



Оперативна програма "Регионално развитие" 2007-2013

www.bgregio.eu

Инвестираме във Вашето бъдеще!

Проектът се финансира от Европейския фонд за регионално развитие и от държавния бюджет на Република България

Валежите са разпределени неравномерно върху територията на общината. Те са най-интензивни от април до октомври. През този период най-много валежи падат през лятото, въпреки това, месец август се характеризира, като най-сухият за годината. Средногодишните валежи за територията на общината са 549 мм/ кв. м.

Броят на дните със засушавания могат да бъдат повече от 30, което от своя страна оказва влияние върху агроклиматичния потенциал на територията.

На територията на община Карнобат ветровете са с посока предимно изток – североизток и от юг – югоизток.

5. Хидрографска мрежа

Община Карнобат попада в Егейска отточна област и Черноморска отточна област. Територията се отводнява от две реки – Мочурица и Русокастренска.

Река Мочурица /85,9 км./ е ляв приток на река Тунджа и преминава през общините – Котел, Сунгурларе, Карнобат, Стралджа, Тунджа, Ямбол. Река Русокастренска /65,4 км./ преминава през общините – Карнобат, Камено и се влива в язовир „Мандра“. Приликата и за двете реки е, че са със слаб дебит, повърхностният им отток е формиран от дъждовни води и от топенето на снеговете.

Река Русокастренска - за начало на р. Русокастренска е приета р. Чаирска, която извира от Бадбунар /231 м н. в./ на 3 км източно от с. Крумово - Градница /Карнобатско/. В най-горното си течение Русокастренска се подхранва от множество извори и потоци и чак след с. Драганци се оформява като река.

Вследствие на летните засушавания, реките значително намалят водните си количества или пресъхват. Това е предпоставка да се изградят множество язовири, но въпреки това, водоснабдяването се извършва главно от подземни води. Оттокът в суха година за района на общината пада до 35 л/ кв. м.

Водите с постоянен дебит, които се срещат на територията на община Карнобат са грунтовите пукнатинни води. Две от селата – Аспарухово и Смолник има направени сондажи, които предполагат наличие на по-голямо количество питейна вода, но за сега нуждите се задоволяват от язовир Камчия, където черпят около 200 л/сек.



Оперативна програма "Регионално развитие" 2007-2013

www.bgregio.eu

Инвестираме във Вашето бъдеще!

Проектът се финансира от Европейския фонд за регионално развитие и от държавния бюджет на Република България

6. Почви

По отношение на почвено-географското райониране на България, общината се отнася към Средизноморската област с Балканско – Средиземноморска почвена подобласт. От основните почвени типове разпространени в България, на територията на община Карнобат се срещат – смолници, канелени горски почви и алувиално ливадни. Смолниците са подходящи за отглеждането на разнообразни земеделски култури – зърнени, лозя, овощни, технически и фуражни. Канелените горски почви са представени от подтипа на излужените канелени горски почви. Характерното за тях е, че при валежи те се насищат за дълго време с вода, което влошава аерацията им и затруднява азотното хранене на растенията. При изсъхване се спичат силно, затова са трудни за обработване. Алувиално-ливадните почви са широко разпространени по средните и долните течения на реките и по рядко по горните. Те са рохкави с добра аерация, голяма водопроницаемост и средна влагоемкост.

7. Гори

Горският фонд на територията на общината обхваща 76 642 дка, като те се стопанисват и експлоатират от Държавното лесничество на град Карнобат.

Горите са предназначени главно за производство на дървен материал, като 76,8 % от горската площ е залесена и горите са сравнително млади. От залесената площ 48 215 дка са естествени насаждения, а 10 654 дка са изкуствени насаждения. Със стопанско предназначение са 58 140 дка, със специално - 724 дка и горски пасища - 5 376 дка.

Главно са разпространени листопадни широколистни гори – чисти и смесени гори от благун, цер, космат дъб и келяв габър. Върху заливните тераси и крайбрежните земи на реките и потоците се срещат смесени насаждения от ясен, бряст, обикновен габър, цер, клен и заедно с тях върба и топола. Върху хълмистия релеф и върху силно разчленени хълмисти склонове с канелени горски почви се срещат смесени гори.

8. Растителен и животински свят

Основният тип растителност за района на общината е широколистна листопадна. Тя е представена от два подтипа, по-голямата част е обхваната ксеротермна растителност, а по-малка от мезофитна и ксеромезофитна. Типични представители са широколистните



Оперативна програма "Регионално развитие" 2007-2013

www.bgregio.eu

Инвестираме във Вашето бъдеще!

Проектът се финансира от Европейския фонд за регионално развитие и от държавния бюджет на Република България

летнозелени видове: летен дъб, обикновен горун, обикновен габър, обикновен бук и др. Създадени са култури от черен бор и бял бор. Тук се отнасят и редица храстовидни и тревисти съобщества: обикновена леска, смрадлика, люляк, ливадна класица, житни треви, папрати, ягоди, къпини, млечка и др.

В зоогеографско отношение територията на България се отнася към Палеарктичната зоогеографска област, като през нея преминава границата между Евросибирската и Средиземноморска подобласт. Община Карнобат попада точно на границата между тези две подобласти, което формира богата и многообразна фауна, вследствие на специфичните физикогеографски условия.

Богатата фауна сред бозайниците тук е представена от сърна, дива свиня, чакал, лисица, язовец, пор, заек и др. гризачи - катерица, лалугер, съсел и др. От класа на птиците се срещат ястреб, сокол, яребица, пъдпъдък, горски бекас, гургулица, гълъб глухар, сови /защитен вид/ и др. От клас гръбначни животни „влечуги“ представители са костенурки /блатна, шипобедрена, шипоопашата - защитен вид/, гушери, усойница, пъстър смок и др.



Оперативна програма "Регионално развитие" 2007-2013

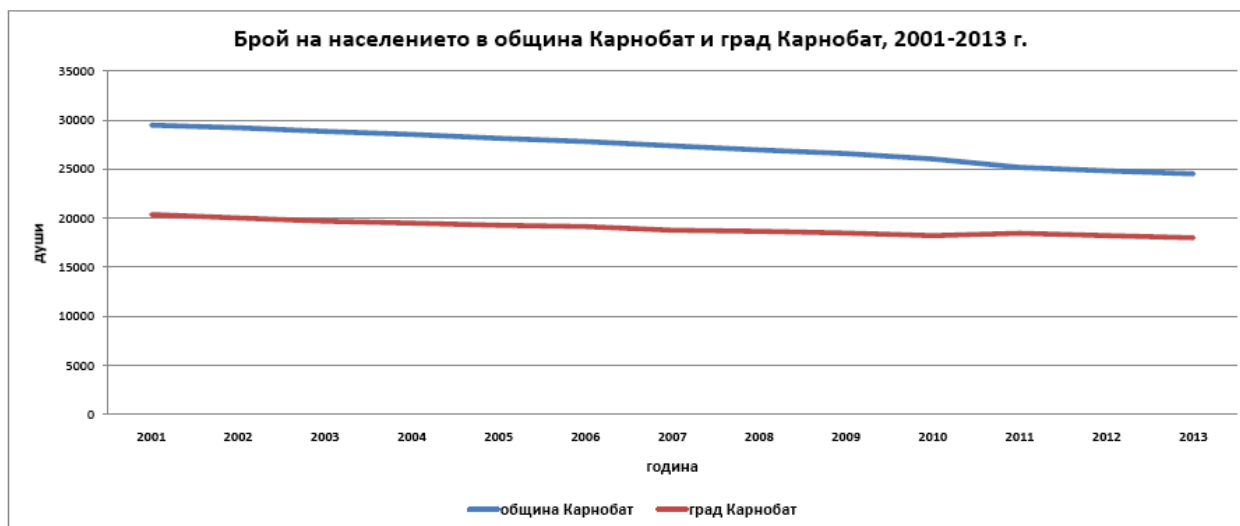
www.bgregio.eu

Инвестираме във Вашето бъдеще!

Проектът се финансира от Европейския фонд за регионално развитие и от държавния бюджет на Република България

III. ДЕМОГРАФСКИ ПАРАМЕТРИ И ПОЛИТИКИ ПО ЧОВЕШКИ РЕСУРСИ НА ОБЩИНА И ГРАД КАРНОБАТ

През последните няколко десетилетия се осъществиха значителни промени в броя на населението на Р България. Тези промени не подминаха и град Карнобат, като през последните години върху броя на населението осезателно влияние оказват протичащите дълбоки промени в динамиката на естественото движение на населението /раждания и умиралия/, а също и миграционните процеси /изселвания и заселвания/. Демографската ситуация в града е резултат от действието на фактори и влияния, които от една страна са характерни за Р България, а от друга специфични за територията на града и обусловени от неговото историко-културно, социално-икономическо и демографско развитие. Съществено влияние оказват брачността, разводимостта, раждаемостта и смъртността, миграцията, полово-възрастовата, етническа, религиозна и образователна структури на населението. Те влияят на формирането на човешките ресурси в града, както в количествено, така и в качествено отношение.



Фигура 2. Брой на населението в общината и град Карнобат, 2001 -2013 г., Източник: НСИ.



Оперативна програма "Регионално развитие" 2007-2013

www.bgregio.eu

Инвестираме във Вашето бъдеще!

Проектът се финансира от Европейския фонд за регионално развитие и от държавния бюджет на Република България

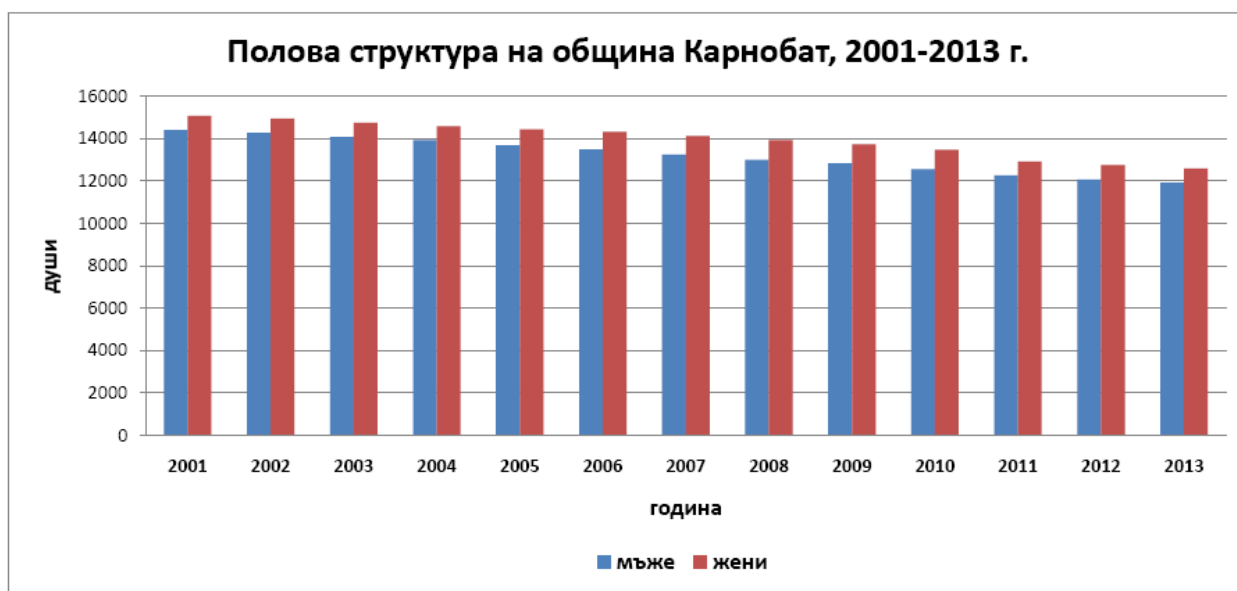
Населението на града намалява от 20377 души през 2001 г. на 18000 души през 2013 г. Това намаление се дължи както на отрицателния естествен прираст, така и на отрицателния механичен.

Таблица 1. Брой на населението в община Карнобат и град Карнобат, 2001-2013 г.

	2001	2002	2003	2004	2005	2006	2007	2008	2009	2010	2011	2012	2013
община Карнобат	29490	29224	28843	28528	28130	27815	27372	26959	26576	26044	25187	24826	24516
град Карнобат	20377	20010	19682	19483	19277	19135	18780	18654	18480	18214	18456	18212	18000

Източник: НСИ

При анализа на половата структура на населението на град Карнобат се вземат предвид специфичните особености на жизнените цикли и социални роли на лицата от двата пола, а именно факта, че жените имат много по-разнообразни роли, в т.ч. и грижата за подрастващото поколение и организиране на дейностите в семейството. От друга страна мъжете все още имат основната роля в трудовата реализация. През целия изследван период жените преобладават както на територията на общината, така и на територията на града.



Фигура 3. Полова структура на община Карнобат, 2001-2013г., Източник: НСИ.



Оперативна програма "Регионално развитие" 2007-2013

www.bgregio.eu

Инвестираме във Вашето бъдеще!

Проектът се финансира от Европейския фонд за регионално развитие и от държавния бюджет на Република България



Фигура 4. Полова структура на град Карнобат, 2001-2013г., Източник: НСИ

година	община Карнобат		град Карнобат	
	мъже	жени	мъже	жени
2001	14413	15077	9942	10435
2002	14276	14948	9781	10229
2003	14087	14756	9612	10070
2004	13947	14581	9511	9972
2005	13694	14436	9379	9898
2006	13484	14331	9266	9869
2007	13249	14123	9059	9721
2008	13014	13945	8979	9675
2009	12839	13737	8918	9562
2010	12566	13478	8760	9454
2011	12268	12919	8963	9493
2012	12073	12753	8830	9382
2013	11925	12591	8723	9277

Източник: НСИ

Полово-възрастовата пирамида отразява както дългогодишното въздействие върху възрастните генерации, които са се родили отдавна, така и по-новите въздействия на демографското развитие върху младите генерации, които са се родили през последните години.

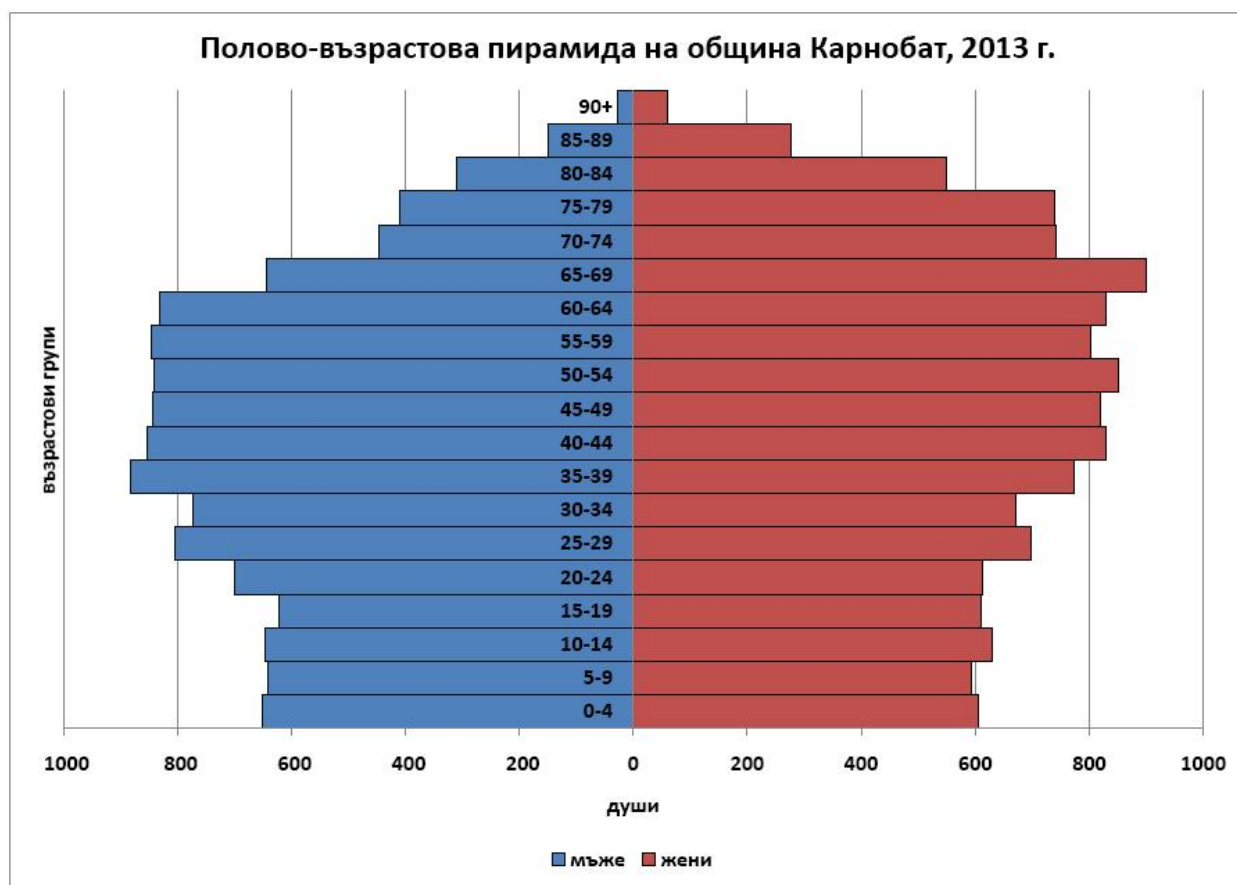


Оперативна програма "Регионално развитие" 2007-2013

www.bgregio.eu

Инвестираме във Вашето бъдеще!

Проектът се финансира от Европейския фонд за регионално развитие и от държавния бюджет на Република България



Фигура 5. Полово-възрастова пирамида на община Карнобат, 2013 г.

По-големият стрес и съответно по-ниската продължителност на живот, се отразява върху съотношението между половете. В ниските възрастови групи преобладават мъжете, а след 50 годишна възраст преобладават жените. В този смисъл се наблюдава тенденция характерна както за страната, така и за област Бургас. Като цяло пирамидата на града е подкопана в резултат на намалението на ражданията през последните 25-30 години. Това явление ще дава своето отражение за намаление на генерациите, който ще се включват бъдеще, както в детеродния, така и в трудоспособния контингент. Мащабите на полово-възрастовата пирамида ще се свиват и в бъдеще, което ще я деформира и ще води до намаление на нейната площ при запазване на настоящата демографска ситуация, като това ще бъде израз на съкращаването на населението на града и неговото непрекъснато застаряване.

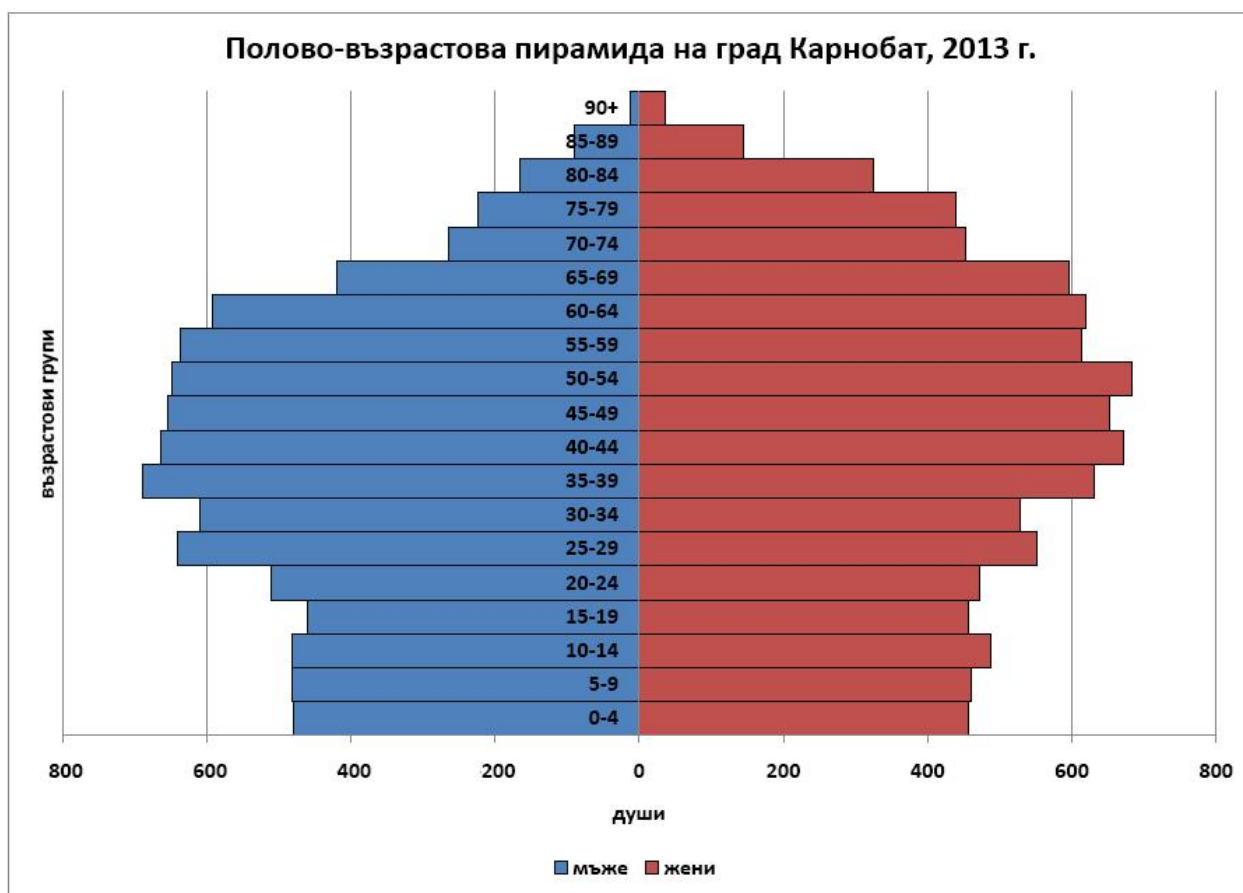


Оперативна програма "Регионално развитие" 2007-2013

www.bgregio.eu

Инвестираме във Вашето бъдеще!

Проектът се финансира от Европейския фонд за регионално развитие и от държавния бюджет на Република България



Фигура 6. Полова възрастова пирамида на град Карнобат, 2013 г., Източник: НСИ.

Възrastовият състав на населението е важен момент при изследването на обществото. Важността на възрастната структура на населението произтича от факта, че хората в отделните възрасти притежават разностранни жизнени и трудови възможности и по различен начин участват в материалното производство и духовния живот в обществото.

Според шведския статистик и демограф Зунберг възрастният състав на населението на град Карнобат е от регресивен тип.



Оперативна програма "Регионално развитие" 2007-2013

www.bgregio.eu

Инвестираме във Вашето бъдеще!

Проектът се финансира от Европейския фонд за регионално развитие и от държавния бюджет на Република България

Таблица 2. Относително тегло на населението по отделните възрастови групи към общото население.

Година	2001	2002	2003	2004	2005	2006	2007	2008	2009	2010	2011	2012	2013
Общо	100	100	100	100	100	100	100	100	100	100	100	100	100
0-14 г.	18	17.4	16.8	16.2	15.8	15.5	15.5	15.2	15.5	15.7	15.7	15.8	15.8
15-49 г.	51	51.1	51.1	51	50.8	50.5	50	49.7	48.8	47.7	46.6	46	45.5
На 50 и повече години	31	31.5	32.2	32.8	33.4	34	34.5	35.1	35.7	36.6	37.7	38.2	38.7

Източник: НСИ

Друга важна особеност е зависимостта между полово-възрастовия състав на населението и естествения му прираст. Това е от особено значение, защото измененията във възрастовия състав дават своето отражение и върху формирането на трудоспособния контингент, който включва лицата от началната до пределната трудова възраст, според българското трудово законодателство. Въпреки относително по-високия дял на младо население в сравнение със същия за страната и общината, процесът на остаряване на населението се проявява и при населението на град Карнобат.



Фигура 7. Население в под, в и над трудоспособна възраст, 2013 г., Източник: НСИ

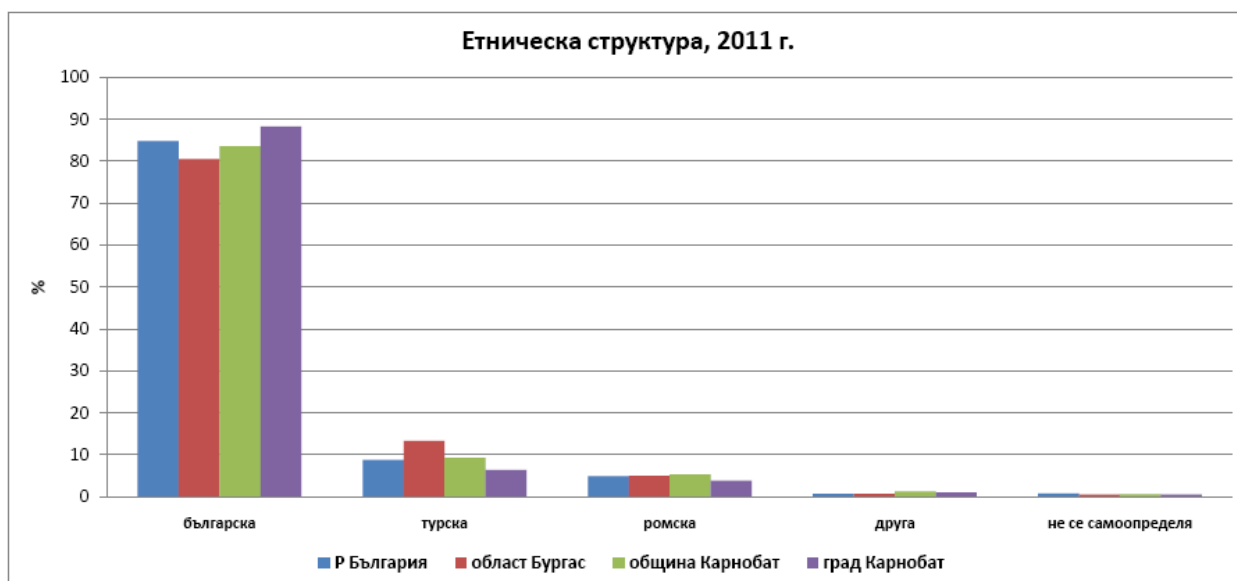


Оперативна програма "Регионално развитие" 2007-2013
www.bgregio.eu

Инвестираме във Вашето бъдеще!

Проектът се финансира от Европейския фонд за регионално развитие и от държавния бюджет на Република България

По отношение на етническия състав на населението на град Карнобат, може да се каже, че той е по-хомогенен в сравнение със страната. Тази хомогенност се определя от по-високия относителен дял на българската етническа общност - 88,2% срещу 84,8% средно за страната.



Фигура 8. Етническа структура, 2011 г., Източник: НСИ

На територията на града се наблюдава по-нисък дял на население от турската и ромската етническа група в сравнение със страна, областта и общината. Това се отразява неизменно върху развитието на града, защото различните етнически общности са носители на различни култури, което е от значение за социо-културните им характеристики като – майчин език, религия, степен на урбанизация, образователно равнище, основни начини на изкарване на прехраната, отношения между мъже и жени, структурата на семействата и семейните отношения, разпространението на бедността, жилищните условия и т.н.

Таблица 3. Етническа структура, 2011 г.

	българска	турска	ромска	друга	не се самоопределя
Р България	84.8	8.8	4.9	0.7	0.8
област Бургас	80.4	13.3	5	0.7	0.6



Оперативна програма "Регионално развитие" 2007-2013

www.bgregio.eu

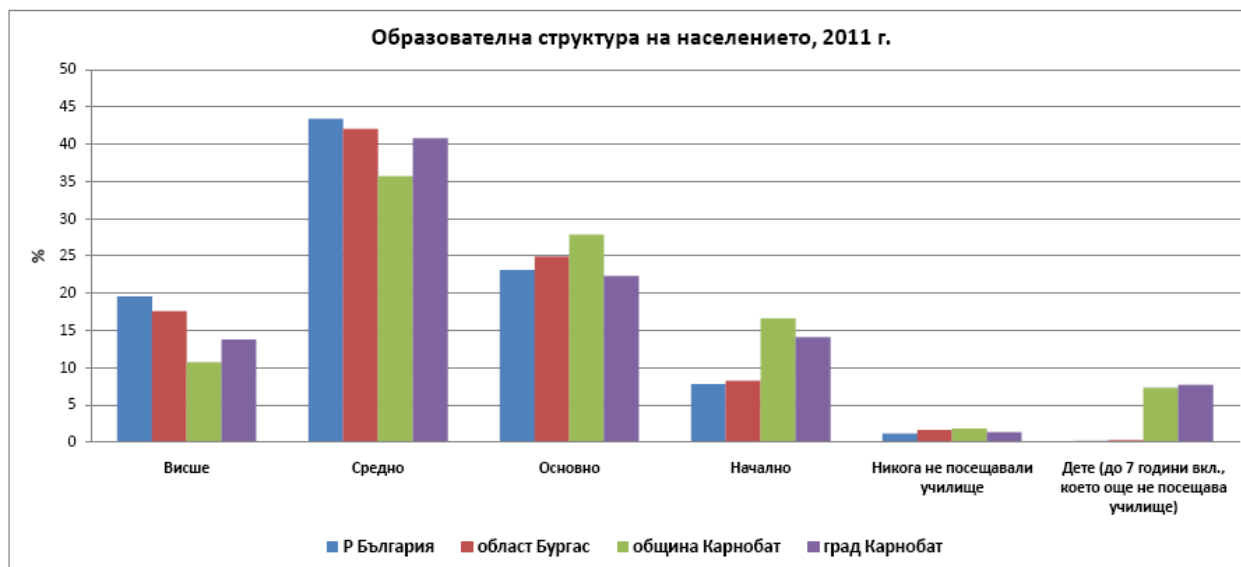
Инвестираме във Вашето бъдеще!

Проектът се финансира от Европейския фонд за регионално развитие и от държавния бюджет на Република България

община Карнобат	83.5	9.3	5.3	1.3	0.6
град Карнобат	88.2	6.4	3.8	1	0.6

Източник: НСИ

Образованието е важно социално качество на личността, което оказва влияние върху развитието на демографските, икономическите и социалните процеси на територията на град Карнобат. Това го превръща във важен ресурс от стратегическа гледна точка за развитието на града. Образователната структура на населението е неразривно свързана с неговата етническа принадлежност. Тя има значение за цялостното социално-икономическо развитие на определено населено място или административно-териториална единица.



Фигура 9. Образователна структура на населението, Източник: НСИ

Характерно за територията на град Карнобат е по-ниският дял на население с висше и средно образование в сравнение със страната и областта и по-високия в сравнение с този на общината. Интерес буди факта, че градът се отличава с по-нисък дял на жителите с основно образование в сравнение с другите изследвани територии и с по-висок на тези с начално образование /с изключение на общината/. По-лошите показатели, свързани с образователната структура на населението, са ограничаващ фактор за бъдещото социално-икономическо развитие на град Карнобат.



Оперативна програма "Регионално развитие" 2007-2013

www.bgregio.eu

Инвестираме във Вашето бъдеще!

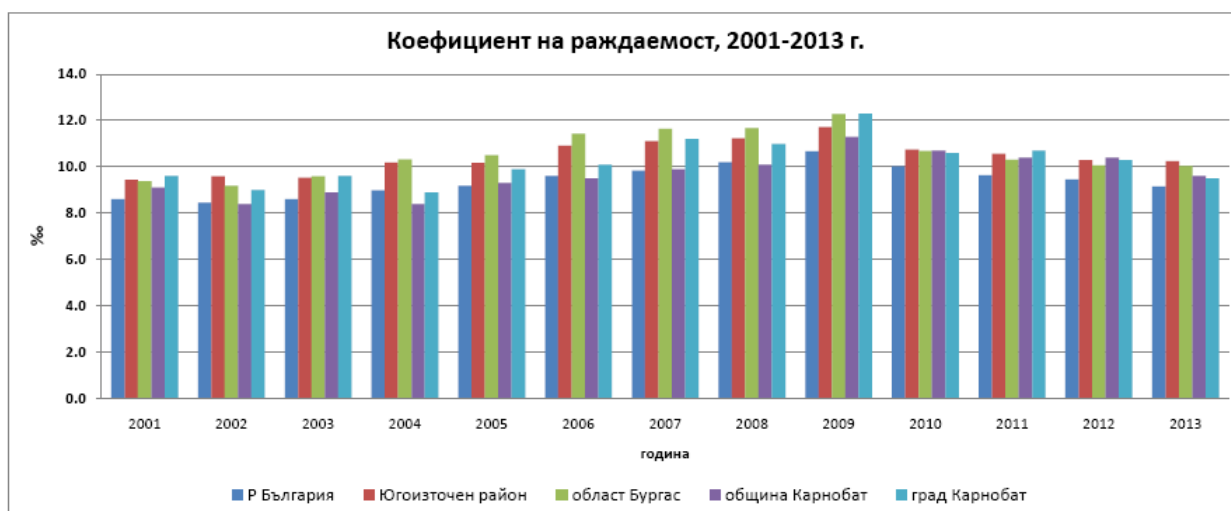
Проектът се финансира от Европейския фонд за регионално развитие и от държавния бюджет на Република България

Таблица 4. Образователна структура, 2011 г.

	Висше	Средно	Основно	Начално	Никога не посещавали училище	Дете /до 7 години вкл., което още не посещава училище/
Р България	19.6	43.4	23.1	7.8	1.2	0.2
област Бургас	17.6	42.1	24.9	8.2	1.6	0.3
община Карнобат	10.7	35.7	27.8	16.6	1.8	7.3
град Карнобат	13.8	40.8	22.3	14.1	1.4	7.6

Източник: НСИ

Възпроизводството на населението на дадена територия се изразява чрез постоянното му възобновяване или чрез смяната на едни поколения с други. Количествената му страна обхваща естественото движение на населението. От своя страна, то се характеризира с раждаемостта и смъртността. Раждаемостта е един от основните демографски процеси, определящи развитието на населението. До голяма степен раждаемостта зависи от броя на сключените бракове и броя на разводите, възрастовата структура на родилните контингенти и други.



Фигура 10. Коефициент на раждаемост, Източник: НСИ

До голяма степен на територията на град Карнобат може да се открие зависимост между относително високото ниво на раждаемост и образователната структура на населението. Тя се дължи на високия дял на население с начално образование и теорията,



Оперативна програма "Регионално развитие" 2007-2013

www.bgregio.eu

Инвестираме във Вашето бъдеще!

Проектът се финансира от Европейския фонд за регионално развитие и от държавния бюджет на Република България

че с повишаването на образованието, ценностната ориентация на жените се насоча към все по-широка сфера от цели, които желаят да реализират и съответно отлагат раждането на дете. Като цяло невисоката раждаемост в изследваните територии, включително и в град Карнобат, се дължи на урбанизацията, миграцията и заетостта в т.ч. характера на труда на жените и респективно съзнанието, бита и семейната обстановка, които формираха нови социално-психологически условия и доведоха до намаление на раждаемостта и достигане до размери и норми, наподобяващи западноевропейския тип репродуктивно поведение.

Таблица 5. Коефициент на раждаемост, 2001-2013 г.

година	2001	2002	2003	2004	2005	2006	2007	2008	2009	2010	2011	2012	2013
Р България	8.6	8.5	8.6	9.0	9.2	9.6	9.8	10.2	10.7	10.0	9.6	9.5	9.2
Югоизточен район	9.4	9.6	9.5	10.2	10.2	10.9	11.1	11.2	11.7	10.7	10.6	10.3	10.2
област Бургас	9.4	9.2	9.6	10.3	10.5	11.4	11.6	11.7	12.3	10.7	10.3	10.1	10.0
община Карнобат	9.1	8.4	8.9	8.4	9.3	9.5	9.9	10.1	11.3	10.7	10.4	10.4	9.6
град Карнобат	9.6	9	9.6	8.9	9.9	10.1	11.2	11	12.3	10.6	10.7	10.3	9.5

Източник: НСИ

До голяма степен от смъртността зависи режима на възпроизводство на населението. Тя от своя страна се обуславя от множество фактори, сред които решаващо значение имат социално-икономическите. Като цяло най-голямо влияние върху смъртността на населението на територията на град Карнобат оказват жизненото равнище, условията на работа, състоянието на медицинските услуги и развитието на здравеопазването, интензификацията на труда, хигиената и благоустройството на жилищата и града и други.

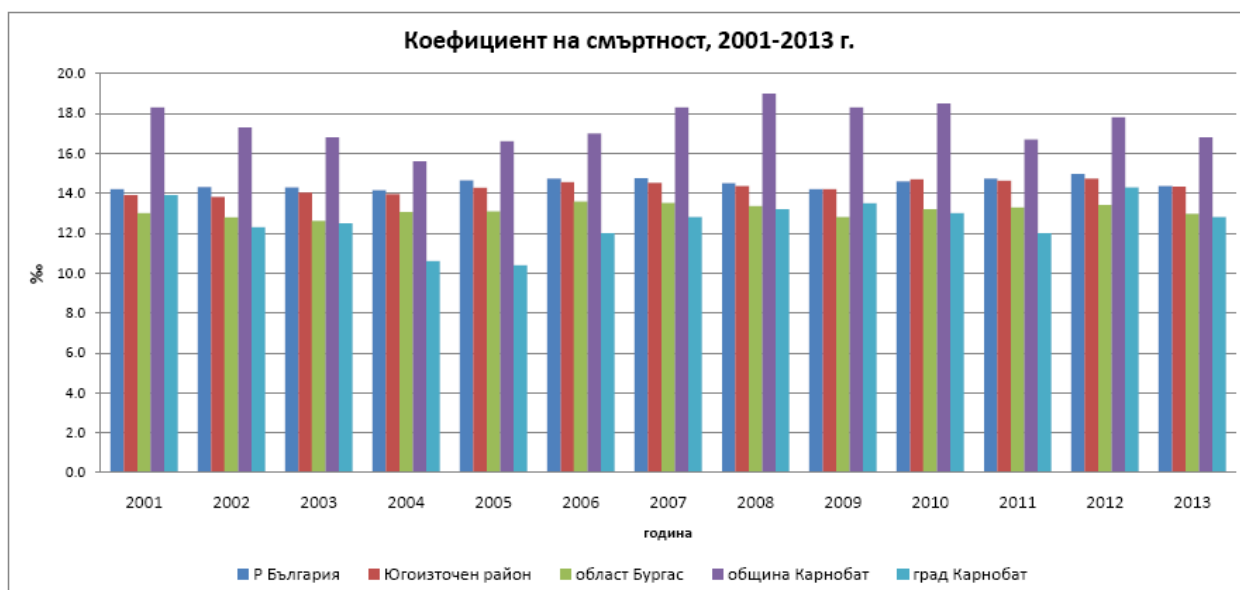


Оперативна програма "Регионално развитие" 2007-2013

www.bgregio.eu

Инвестираме във Вашето бъдеще!

Проектът се финансира от Европейския фонд за регионално развитие и от държавния бюджет на Република България



Фигура 11. Коефициент на смъртност, 2001-2013 г., Източник: НСИ

Като цяло град Карнобат се отличава с по-нисък коефициент на смъртност в сравнение с останалите изследвани територии – Р България, Югоизточен район, област Бургас, община Карнобат. Въпреки това, той е висок и това се дължи на обективния процес на остаряване. Това се дължи на влизането на все по-малки генерации в населението, поради ниската раждаемост, засилената миграция и промените в повъзрастовата смъртност.

Таблица 6. Коефициент на смъртност, 2001-2013 г.

	2001	2002	2003	2004	2005	2006	2007	2008	2009	2010	2011	2012	2013
Р България	14.2	14.3	14.3	14.2	14.6	14.7	14.8	14.5	14.2	14.6	14.7	15.0	14.4
Югоизточен район	13.9	13.8	14.0	14.0	14.3	14.6	14.5	14.4	14.2	14.7	14.6	14.7	14.3
област Бургас	13.0	12.8	12.6	13.1	13.1	13.6	13.5	13.4	12.8	13.2	13.3	13.4	13.0
община Карнобат	18.3	17.3	16.8	15.6	16.6	17	18.3	19	18.3	18.5	16.7	17.8	16.8
град Карнобат	13.9	12.3	12.5	10.6	10.4	12	12.8	13.2	13.5	13	12	14.3	12.8

Източник: НСИ

Основният показател за възпроизводство на населението от гледна точка на неговата количествена страна е естественото възпроизводство или т.н. биологичен баланс. Той изразява разликата между раждаемостта и смъртността или подмяната на излизащите поколения с нови.

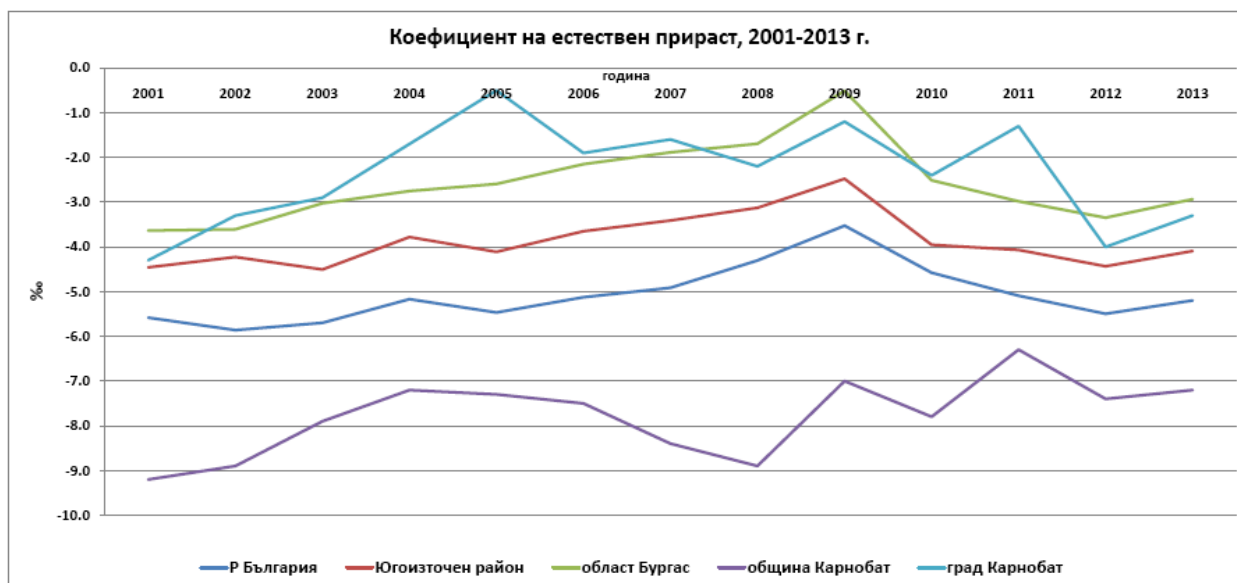


Оперативна програма "Регионално развитие" 2007-2013

www.bgregio.eu

Инвестираме във Вашето бъдеще!

Проектът се финансира от Европейския фонд за регионално развитие и от държавния бюджет на Република България



Фигура 12. Коефициент на естествен прираст, 2001-2013 г., Източник: НСИ

През периода 2001-2013 г. коефициентът на естествен прираст е отрицателен за територията на града. Като цяло той е по-малък от този за страната, Югоизточния район и общината и се доближава до този на област Бургас.

Таблица 7. Коефициент на естествен прираст, 2001-2013 г.

	2001	2002	2003	2004	2005	2006	2007	2008	2009	2010	2011	2012	2013
Р България	-5.6	-5.9	-5.7	-5.2	-5.5	-5.1	-4.9	-4.3	-3.5	-4.6	-5.1	-5.5	-5.2
Югоизточен район	-4.5	-4.2	-4.5	-3.8	-4.1	-3.7	-3.4	-3.1	-2.5	-4.0	-4.1	-4.4	-4.1
област Бургас	-3.6	-3.6	-3.0	-2.8	-2.6	-2.1	-1.9	-1.7	-0.5	-2.5	-3.0	-3.3	-2.9
община Карнобат	-9.2	-8.9	-7.9	-7.2	-7.3	-7.5	-8.4	-8.9	-7.0	-7.8	-6.3	-7.4	-7.2
град Карнобат	-4.3	-3.3	-2.9	-1.7	-0.5	-1.9	-1.6	-2.2	-1.2	-2.4	-1.3	-4.0	-3.3

Източник: НСИ

Миграцията на населението по своя характер представлява териториално придвижване на населението. През периода 2001-2013 г. механичният прираст е отрицателен. Непосредствените цели, които са в основата на мотивацията на емигрантите от град Карнобат през последните години се свързват с осигуряването на трудовата заетост, която да гарантира по-висок жизнен стандарт.



Оперативна програма "Регионално развитие" 2007-2013

www.bgregio.eu

Инвестираме във Вашето бъдеще!

Проектът се финансира от Европейския фонд за регионално развитие и от държавния бюджет на Република България

Таблица 8. Механично движение на населението на град Карнобат, 2001-2013 г.

Година	Заселени	Изселени	Механичен прираст
2001 г.	209	420	-211
2002 г.	99	320	-221
2003 г.	65	335	-270
2004 г.	110	276	-166
2005 г.	149	346	-197
2006 г.	188	294	-106
2007 г.	156	481	-325
2008 г.	218	304	-86
2009 г.	204	356	-152
2010 г.	204	426	-222
2011 г.	84	242	-158
2012 г.	104	274	-170
2013 г.	105	258	-153

Източник: НСИ

Подобна динамика се наблюдава и при стойностите на абсолютния прираст, като и той е отрицателен през целия изследван период.

Таблица 9. Абсолютен прираст на населението на град Карнобат, 2001-2013 г.

Година	естествен прираст	механичен прираст	абсолютен прираст
2001 г.	-88	-211	-299
2002 г.	-66	-221	-287
2003 г.	-58	-270	-328
2004 г.	-33	-166	-199
2005 г.	-9	-197	-206
2006 г.	-36	-106	-142
2007 г.	-30	-325	-355
2008 г.	-40	-86	-126
2009 г.	-22	-152	-174
2010 г.	-44	-222	-266
2011 г.	-24	-158	-182
2012 г.	-74	-170	-244
2013 г.	-59	-153	-212

Източник: НСИ

Направената прогноза за броя на населението на град Карнобат е средносрочна и обхваща периода до 2020 г. Поради своята неточност /счита се, че най-точни са прогнозите обхващащи до 5 годишен период, защото има незначителни демографски



Оперативна програма "Регионално развитие" 2007-2013

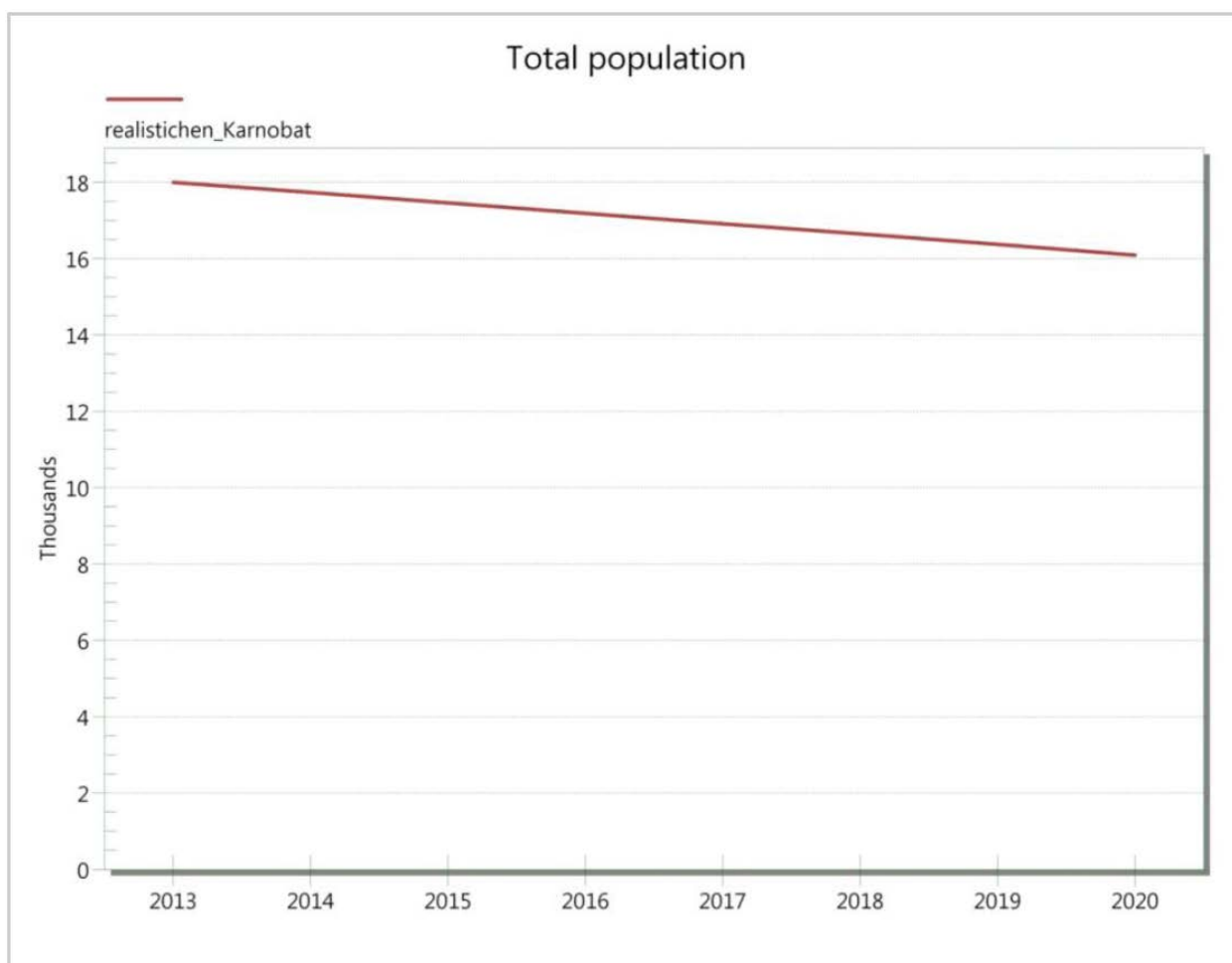
www.bgregio.eu

Инвестираме във Вашето бъдеще!

Проектът се финансира от Европейския фонд за регионално развитие и от държавния бюджет на Република България

промени/, породена от факта, че трябва да се прогнозира демографското поведение на неродени поколения и с цел относителното подобряване на нейната точност, тя е направена в три варианта.

При I вариант /при хипотеза за конвергентност/ се вземат под внимание настоящата демографска ситуация и тенденциите в нея, като той се определя за реалистичен и е съобразен с нормативните изисквания на Европейския съюз за демографско и социално-икономическо развитие на страните членки. При него се очаква населението на града да намалее до 16090 души през 2020 г.



Фигура 13. Прогноза за броя на населението на град Карнобат през 2020 г. - I вариант /при хипотеза за конвергентност/.



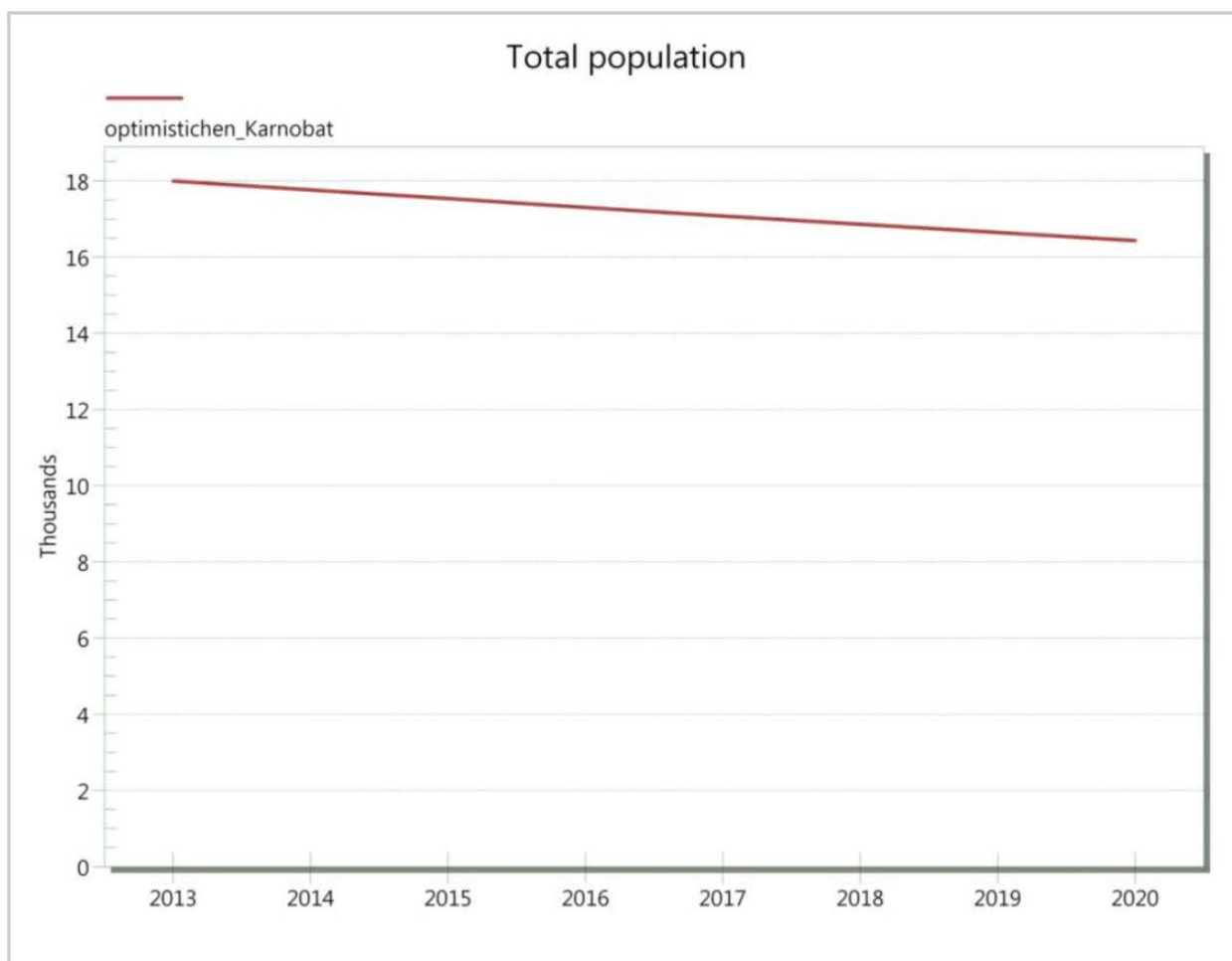
Оперативна програма "Регионално развитие" 2007-2013

www.bgregio.eu

Инвестираме във Вашето бъдеще!

Проектът се финансира от Европейския фонд за регионално развитие и от държавния бюджет на Република България

При II вариант /относително ускоряване/, за изходни данни се вземат тези от настоящата демографска ситуация, но се предполага, че отрицателните стойности на механичния прираст ще намалееят, ще има увеличение на тоталния коефициент на плодовитост и ще се увеличи очакваната продължителност на живота. Като цяло се предполага, че демографското развитие ще протича при по-благоприятни социално-икономически процеси в страната и на територията на града. Тук отново се очаква намаляване на броя на населението, но до 16430 души през 2020 г.



Фигура 14. Прогноза за броя на населението на град Карнобат през 2020 г. - II вариант /относително ускоряване/.



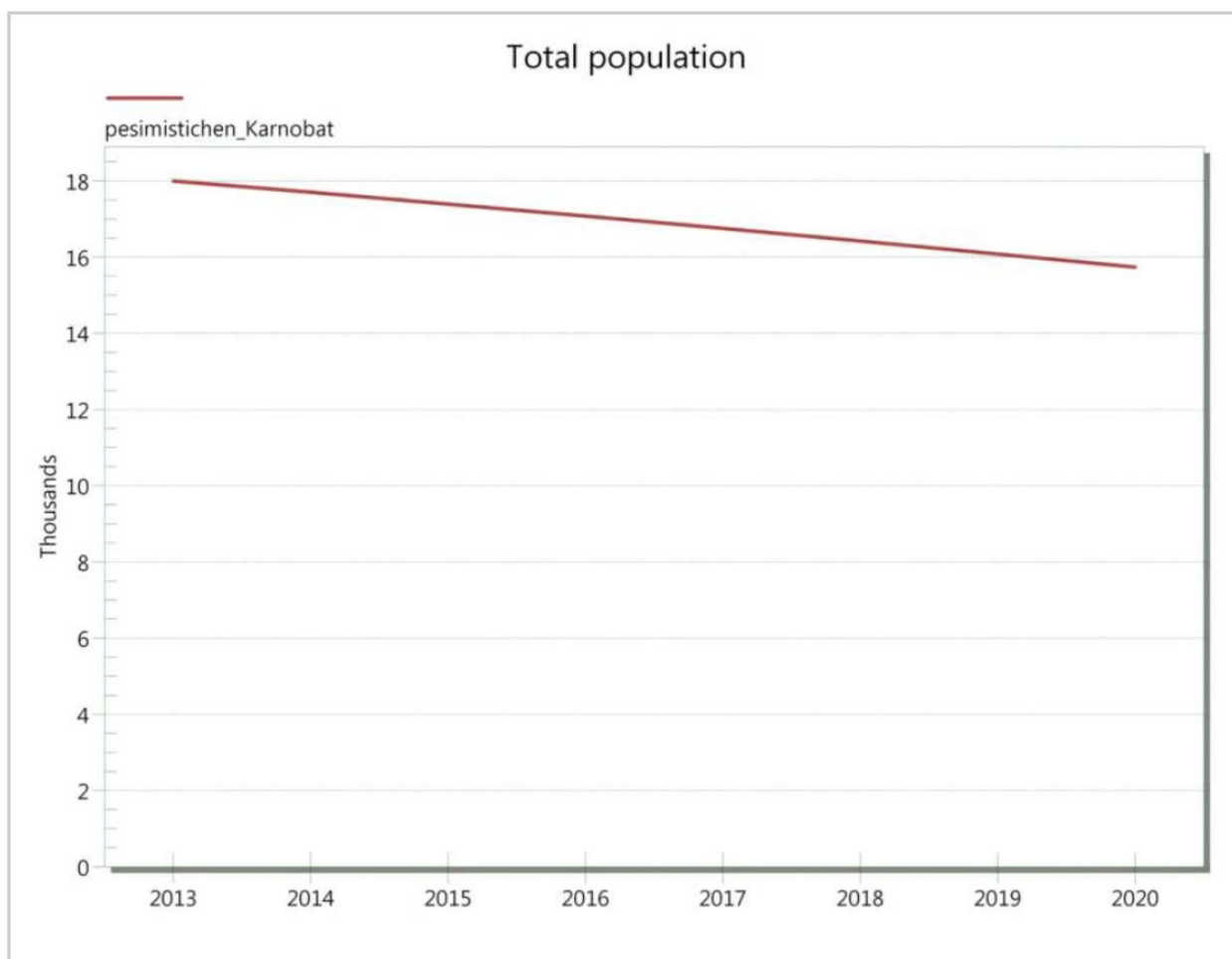
Оперативна програма "Регионално развитие" 2007-2013

www.bgregio.eu

Инвестираме във Вашето бъдеще!

Проектът се финансира от Европейския фонд за регионално развитие и от държавния бюджет на Република България

При III вариант /относително забавяне/, за изходни данни се вземат тези от настоящата демографска ситуация, но се предполага, че отрицателните стойности на механичния прираст ще се увеличат, ще има намаляване на тоталния коефициент на плодовитост и очакваната продължителност на живот ще се увеличи незначително. Този вариант се очаква да се развие при хипотези за неблагоприятни социално-икономически процеси в страната и на територията на града. Тук се очаква голямо намаление на броя на населението на общината, до 15740 души през 2020 г.



Фигура 15. Прогноза за броя на населението на град Карнобат през 2020 г. - III вариант /относително забавяне/.



Оперативна програма "Регионално развитие" 2007-2013

www.bgregio.eu

Инвестираме във Вашето бъдеще!

Проектът се финансира от Европейския фонд за регионално развитие и от
държавния бюджет на Република България

При така направената три вариантна прогноза за броя на населението на града през 2020 г., се очаква то да намалее и да бъде в рамките на 15740 - 16430 души, като при подобряване на социално-икономическата обстановка на градската територия напр. през следващия програмен период, която да допринесе за намаляване на отрицателните естествен и механичен прираст, може да се направи контролна прогноза през 2017 г. с цел корекции на настоящата.



Оперативна програма "Регионално развитие" 2007-2013

www.bgregio.eu

Инвестираме във Вашето бъдеще!

Проектът се финансира от Европейския фонд за регионално развитие и от държавния бюджет на Република България

IV. ИКОНОМИЧЕСКО РАЗВИТИЕ И ИНВЕСТИЦИОННА АКТИВНОСТ

1. Обща характеристика

Икономическото развитие на град Карнобат е функция на множество фактори, както външни, така и вътрешни, които определят темповете и посоката на развитие на града и интегрирано засягат социално-икономическия живот. В същото време, тъй като градът е в основата на системата от административни единици, той се развива в икономическата среда, определена от развитието на общината, областта, страната като цяло, като и геополитическите и икономически фактори, влияещи на европейско и световно ниво. В този смисъл, градското измерение на икономическото развитие е пресечната точка на тенденциите, характерни за по-високите йерархични нива и местните особености и потенциали на град Карнобат.

Град Карнобат е основен административен и функционален център на община Карнобат, която включва 31 населени места, от които 30 села. В същото време развитието на града е силно предопределено от област Бургас и град Бургас в частност, който е движеща икономическа сила и притегателен център в целия Югоизточен район от ниво 2.

Икономическата обстановка, в която се развива градът е силно повлияна от световната икономическа криза, настъпила 2009 г. , която, макар и вече отшумяваща, оказва въздействие върху показателите на икономиката, поведението на икономическите единици, инвестиционната атрактивност на града и стабилността на икономическите субекти.

Брутният вътрешен продукт на Югоизточния район от ниво 2 за 2012г. възлиза на 5008 млн. лв., което го нарежда на трето място по генериран БВП в страната след Югозападен район от ниво 2 /36 617 млн. лв./ и Южен Централен /10 477млн. лв./. По същия показател на човек от населението ЮИР /8374 лв/ч./ е на второ място в страната след Югозападния район от ниво 2 /17171 лв/ч./. Област Бургас произвежда 43% от БВП на района /3854 млн. лв. /, като по този показател е на първо място, изпреварвайки област



Оперативна програма "Регионално развитие" 2007-2013

www.bgregio.eu

Инвестираме във Вашето бъдеще!

Проектът се финансира от Европейския фонд за регионално развитие и от държавния бюджет на Република България

Стара Загора. БВП на човек от населението в област Бургас е 9277 млн лв., което е под средното за страната /10248 лв/ч/ и по-ниско от това на Стара Загора /10067 лв/ч/.

Динамиката на този показател в периода 2006-2012г. е ниска, като цяло тенденцията е за леко повишение до 2008г., последващ спад в периода на криза и тенденция за покачване след 2010 г. Постепенното подобрене на показателите е положителна тенденция, но темповете на растеж трябва да са по-динамични, за да има осезаем ефект.



Фигура 16. Изменение на БВП за област Бургас за периода 2007-2012 г.

Разпределението на Брутната добавена стойност по сектори се характеризира с преобладаващ дял на услугите /59%/, следван от индустрията /36%/ и най-нисък дял на селското стопанство, тенденция, която е близка до тази на страната. Интересен е фактът, че спрямо 2010 година делът на индустрията се е покачил с близо 5% за сметка на дела на услугите, докато на национално ниво се наблюдава обратният процес. Постоянно нисък остава делът на селското стопанство.



Оперативна програма "Регионално развитие" 2007-2013

www.bgregio.eu

Инвестираме във Вашето бъдеще!

Проектът се финансира от Европейския фонд за регионално развитие и от държавния бюджет на Република България



Фигура 17. Брутна добавена стойност по сектори за област Бургас за 2012г.

За община Карнобат водещият икономически сектор е преработващата промишленост, а селското стопанство и третичния сектор имат равнопоставен принос към БВП на общината.

Икономическите мощности в община Карнобат са концентрирани в общинския център, като са развити предимно преработващата промишленост, селското, горското и рибното стопанство и складовата дейност. Община Карнобат е единствената община във вътрешността на област Бургас, която има добре развита промишленост.¹

Икономическата криза неминуемо влияе върху икономиката на града и общината, но в същото време именно в кризисния период някои от показателите показват не само подобрене, а и осезаем растеж. В сравнение с 2009 година се наблюдава намаление на броя на предприятията от 868 на 856 за 2012 година. Въпреки това, приходите от

¹ Областна стратегия за развитие на област Бургас за периода 2014-2020 г.



Оперативна програма "Регионално развитие" 2007-2013

www.bgregio.eu

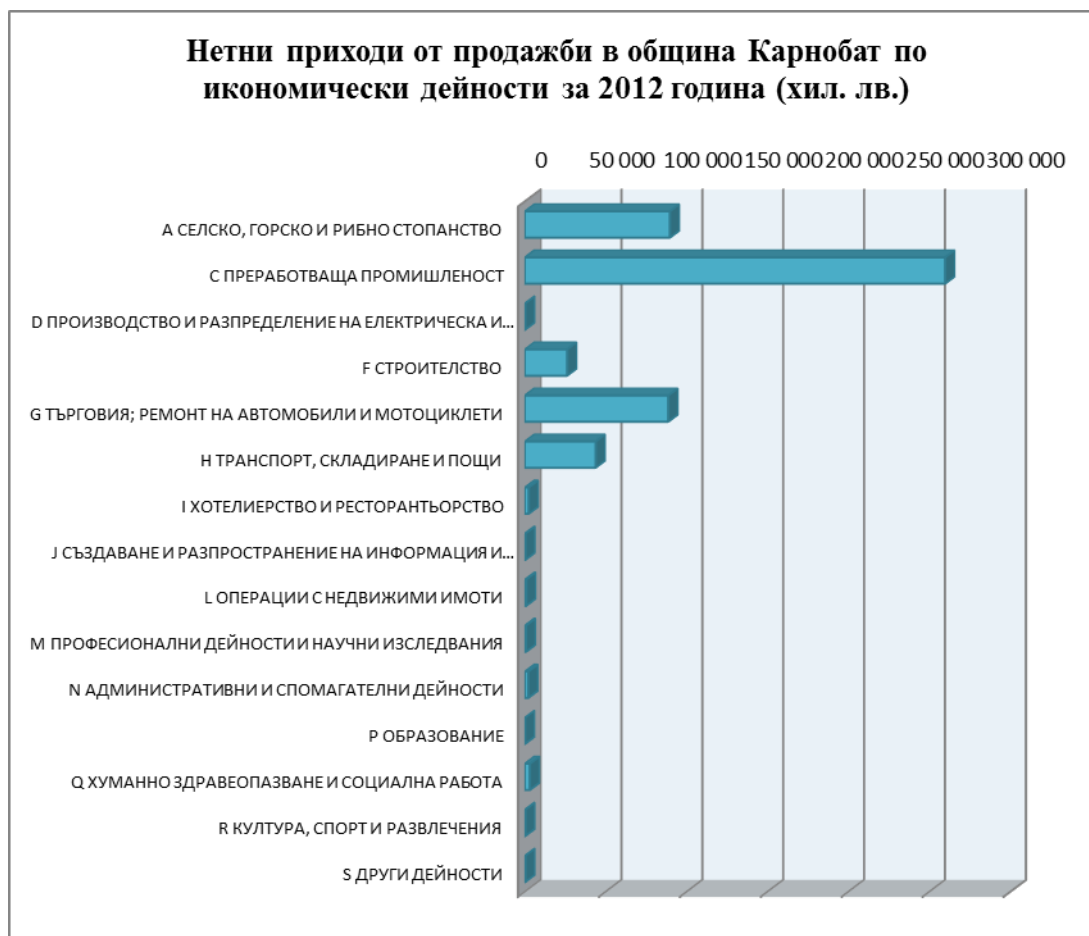
Инвестираме във Вашето бъдеще!

Проектът се финансира от Европейския фонд за регионално развитие и от държавния бюджет на Република България

продажби се увеличават с близо 63% за периода 2009-2012 година, като от 372 674 хиляди лева скачат на 595 843 хил. лв. Трябва да се отбележи също, че броят на предприятията в общината през 2006 г. е едва 652, което в дългосрочен план показва динамично развитие.

Друга тенденция, която е показателна за положителното развитие на икономиката е нарастването на печалбите на предприятията с над 2,5 пъти за същия период /от 13 612 хил. лв. през 2009 г. до 34 852 хил. лв. през 2012 г./ Тази тенденция е съпроводена и с намаляване на загубите, като съотношението печалба: загуба намалява от 2:1 на 12:1.

Нетните приходи от продажби в община Карнобат за 2012 г. са 518 576 хил. лв. което е с 60% над регистрираните нетни приходи от продажби през 2009 г. В същото време този показател за 2006 г. 167085 хил. лв. – т.е. бележи се постоянен и стабилен темп на нарастване.



Фигура 18. Нетните приходи от продажби в община Карнобат по икономически дейности за 2012 г. /хил. лв. / Източник: НСИ.



Оперативна програма "Регионално развитие" 2007-2013

www.bgregio.eu

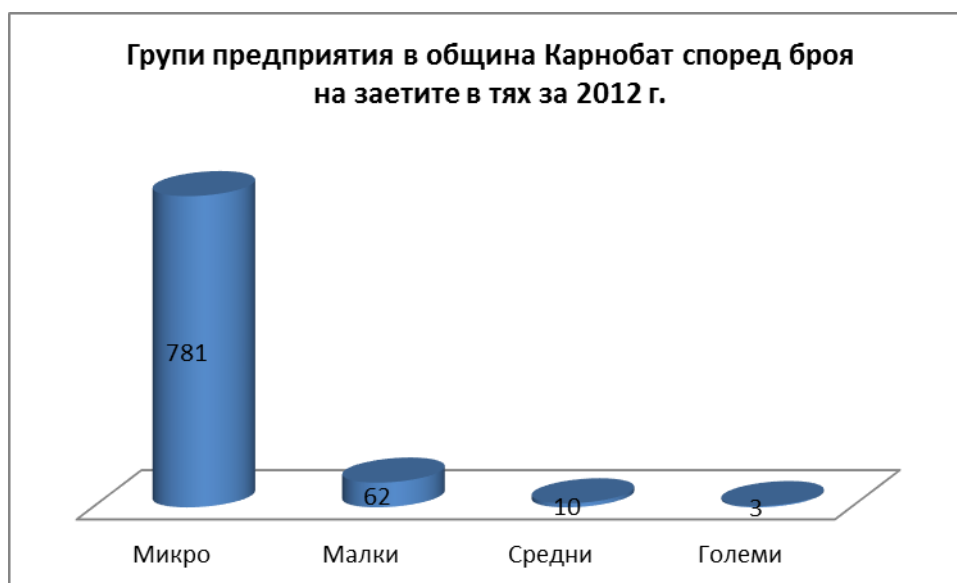
Инвестираме във Вашето бъдеще!

Проектът се финансира от Европейския фонд за регионално развитие и от държавния бюджет на Република България

Най-голям дял във формирането на нетните приходи от продажби има преработващата промишленост, която формира около 3 пъти по-висок дял от селското стопанство и търговията, които я следват.

Преобладаващото участие на преработващата промишленост в икономиката на общината, както и нейната насоченост – ХВП, машиностроене, лека промишленост отчасти обяснява стабилните икономически показатели. Най-много са заетите в преработващата промишленост, в която сфера функционират големите предприятия в общината. Ако трябва да се анализира устойчивостта на предприятията, най-голяма печалба се реализира в селското стопанство /20772 хил. лв. за 2012 г./, където и разликата печалба:загуба е голяма – 60:1. Най-неблагоприятно е съотношението печалба: загуба в сферата на търговията /3:1/ и операциите с недвижими имоти /2:1/. На загуба са предприятията, работещи в сферата на Производство и разпределение на електрическа и топлинна енергия и на газообразни горива /1:2/. Освен това трябва да се отбележи, че в средните и големи предприятия, функциониращи в общината, като цяло са по-устойчиви в кризисна среда. Това се доказва и от факта, че за периода 2009-2012 г. е намалял единствено броят на микропредприятията /от 794 на 781/.

Разпределението на предприятията по групи спрямо броя на заетите в тях е следното:





Оперативна програма "Регионално развитие" 2007-2013

www.bgregio.eu

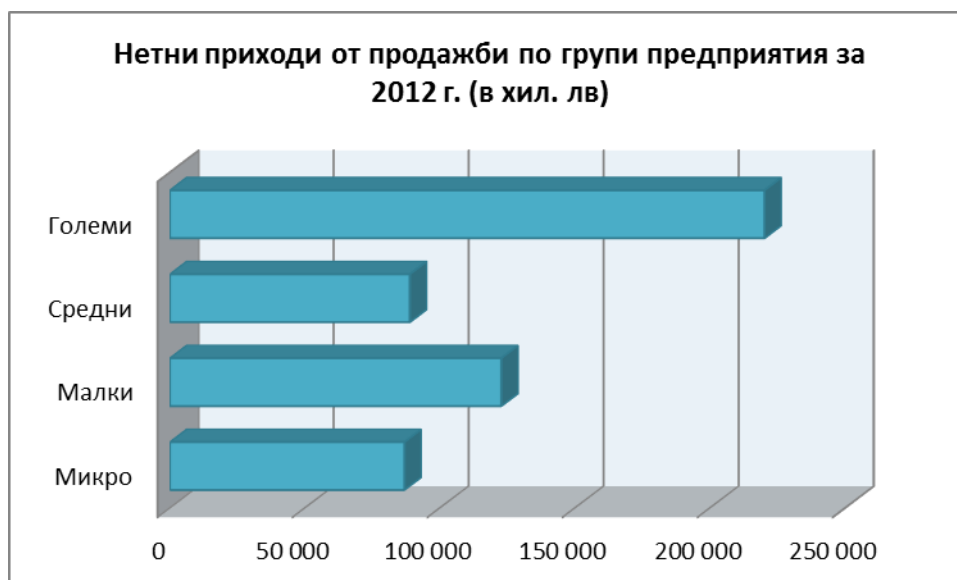
Инвестираме във Вашето бъдеще!

Проектът се финансира от Европейския фонд за регионално развитие и от държавния бюджет на Република България

Фигура 19. Групи предприятия в община Карнобат според броя на заетите в тях за 2012 г., Източник: НСИ.

Най-малък е броят на големите предприятия - 3, но нетните приходи от продажби при тях са най-големи. Големите предприятия на територията на общината са регистрирани в периода 2006-2007 г.

Най-голям е броят на заетите в трите големи предприятия – 3080 души за 2012 г. В микропредприятията са заети 1415, а в малките – 1216 души.



Фигура 20. Нетни приходи от продажби по групи предприятия за 2012 г. /в хил. лв. / Източник: НСИ.

По Нетни приходи от продажби по групи предприятия най-голям дял имат големите предприятия. Прави впечатление, че приходите от продажби са сравнително равномерно разпределени между средни, малки и микропредприятия, нещо, което не е типично за областта и за страната.

По отношение пазара на труда, най-много са заетите в сферата на преработващата промишленост. Средната годишна работна заплата за 2011г. в община Карнобат е 6721лв., а средната за областта - 7 359 лв. Най-високи са средните годишни заплати на работещите във финансовите и застрахователни дейности.



Оперативна програма "Регионално развитие" 2007-2013

www.bgregio.eu

Инвестираме във Вашето бъдеще!

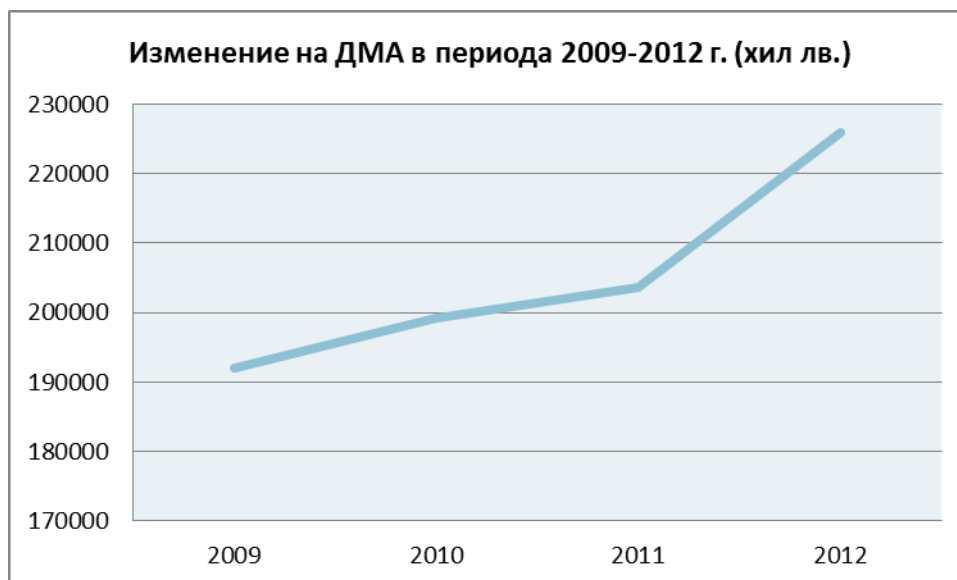
Проектът се финансира от Европейския фонд за регионално развитие и от държавния бюджет на Република България

Инвестиционна активност

Инвестиционната активност е ключов момент при определянето на темповете и посоката на икономическия растеж и е показателна за перспективите за развитие пред една икономика. Инвестициите в дълготрайни материални активи са важен показател за състоянието на икономиката, като са силно зависими от макроикономическите условия, особеностите на пазара, наличното външно финансиране, потребностите на самия сектор и др.

На национално ниво разходите за придобиване на дълготрайни материални и нематериални активи в промишлеността през 2013 г. са с 6.3% повече спрямо 2012 година. Плановите на промишлените предприятия през 2014 г. обаче са за свиване на инвестициите с 6.3% спрямо направените през предходната година.²

Промените в инвестициите в ДМА в периода 2009-2012 г. са положителни, въпреки икономическата криза. До голяма степен това е обвързано с възможностите за външно финансиране и стабилните икономически показатели, които запазват предприятията в общината.



Фигура 21. Изменение на ДМА в община Карнобат в периода 2009-2012 г. /хил.лв./, Източник: НСИ

² Източник: НСИ



Оперативна програма "Регионално развитие" 2007-2013

www.bgregio.eu

Инвестираме във Вашето бъдеще!

Проектът се финансира от Европейския фонд за регионално развитие и от държавния бюджет на Република България

През 2011 и 2012 г. най-големи са инвестициите в ДМА в селското стопанство, а през 2009 и 2010 – в преработващата промишленост. Разходите за ДМА са най-големи за микропредприятията в общината.

Разходите и приходите за ДМА се изменят по следния начин:

Таблица 10. Разходите и приходите за ДМА за периода 2008-2012, Източник: НСИ.

Икономически дейности /А10/	2008		2009		2010		2011		2012	
	Разходи	Придобици	Разходи	Придобици	Разходи	Придобици	Разходи	Придобици	Разходи	Придобици
Общо	56 653	48 568	33 206	26 000	48 578	47 305	31 464	29 818	52 826	37 143

Чуждестранните преки инвестиции в нефинансовия сектор в област Бургас са 2023508.5 хиляди евро, като 4% от тях са в община Карнобат - 79164.4 хил. евро. Разпределението на инвестициите по общини е както следва:



Фигура 22. Чуждестранните преки инвестиции в нефинансовия сектор в област Бургас към 31.12.2012 г. /в хил. лв./, Източник: НСИ.

От общините, разположени във вътрешността на областта, община Карнобат изпъква с направените в нея инвестиции.



Оперативна програма "Регионално развитие" 2007-2013

www.bgregio.eu

Инвестираме във Вашето бъдеще!

Проектът се финансира от Европейския фонд за регионално развитие и от държавния бюджет на Република България

Една от големите инвестиции, които се очаква в общината е на стойност 150 млн. евро и е насочена към изграждане на ветроенергиен парк в местността „Кралимаркова стъпка” между община Карнобат и гръцко-испанския консорциум „Пренеал България” ООД и „Алфа Грисин Ренюабълс” ООД.

Бюджет и финанси³

Финансовата стабилност на община Карнобат показва подобрене спрямо 2012 г., като заема 65-а позиция в класацията за финансова стабилност.⁴ Класацията е базирана на четири основни показателя: финансова самостоятелност, финансова устойчивост, ефективност и инвестиционна активност.

В периода 2010-2012 г. съотношението на приходите за местни и за държавни дейности е следното: 2010 г. – 46 % към 54 %; 2011 г. – 36 % към 64 %; 2012 г. – 43 % към 57%.

Анализът на данните за бюджетните приходи показва, че след спад през 2011г. дължащ се на намалението на местните приходи, финансовите ресурси на Община Карнобат започват да се увеличават. Приходите през 2010 г. са били 14 912 226 лв. , през 2011 г. са 13 098 819 лв., а през 2012 г. – 13 300 427 лв. Забелязва се тенденция за увеличаване дела на собствените приходи за сметка на субсидиите и трансферите от РБ. За 2010 г. съотношението е било 24 %, за 2011 г. е 28 %, а за 2012 г. то е 29 %.

Друга тенденция е увеличаването на дела на данъчните приходи за сметка на неданъчните приходи. За 2010 г. съотношението е 32 % към 68 %, за 2011 г. е 32 % към 68 %, а за 2012 г. – 35% към 65%. Увеличението на данъчните приходи се дължи главно на по-високата събираемост – доброволно и принудително чрез съставяне на актове.

От данъчните приходи най-голямо значение имат данъкът върху превозните средства, данъка върху недвижимите имоти и данъка за придобиване на имущество, съответно за 2010 г. – 1 085 312 лв., 2011 г. – 1 107 474 лв., 2012 г. – 1 293 401 лв.

³ Източник: Община Карнобат

⁴ Класация на Министерство на финансите



Оперативна програма "Регионално развитие" 2007-2013

www.bgregio.eu

Инвестираме във Вашето бъдеще!

Проектът се финансира от Европейския фонд за регионално развитие и от държавния бюджет на Република България

От неданъчните приходи най-голям дял имат приходите от наеми на имущество, от наеми на земя и от общинските такси. Като абсолютна стойност неданъчните приходи са както следва: 2010 г. – 2 421 486 лв., 2011 г. – 2 548 312 лв., 2012 г. – 2 537 394 лв.

Бюджетни разходи.

Основните разходи на общината са съсредоточени в четири сектора:

- **Образование** - Общината финансира началните, основните и общообразователните средни училища. Тук се отразяват и разходите за детски градини и младежки дейности;
- **Здравеопазване** – финансира се училищното здравеопазване и детските ясли;
- **Социални дейности** – Общината организира и финансира домашен социален патронаж, клубове на пенсионера;
- **Община** – общинските дейности са организирани в няколко сектора: общодържавни служби; общински съвет; дейности, свързани с отбраната и въоръжените сили; дейности по благоустройството, чистотата, поддържане на паркове и градини, зоокът, гробищен парк; общински жилищен фонд; др. дейности, свързани с поддръжка и изграждане на техническата инфраструктура с местно значение. Тук са включени и общинските разходи за масовата физкултура и спорта, читалищата, музея, радио център.

Анализът на данните за бюджетните разходи показва, че най-голям относителен дял в бюджета на общината имат разходите за образование, след тях са разходите за общинските дейности, за социални дейности, и за здравеопазване. По години са както следва:

- 2010 г. – Образование – 41%, Общински дейности – 48%, Социални дейности – 9%, Здравеопазване – 2%;
- 2011 г. - Образование – 52%, Общински дейности – 37%, Социални дейности – 9%, Здравеопазване – 2%;
- 2012 г. - Образование – 45%, Общински дейности – 43%, Социални дейности – 9%, Здравеопазване – 3%;
- От 2012 г. Общината няма неразплатени разходи.



Оперативна програма "Регионално развитие" 2007-2013

www.bgregio.eu

Инвестираме във Вашето бъдеще!

Проектът се финансира от Европейския фонд за регионално развитие и от държавния бюджет на Република България

Извънбюджетни сметки и фондове.

Средствата в извънбюджетните сметки и фондове на общините са целеви, предназначени за финансиране на точно определени дейности. Отчетът на извънбюджетните сметки и фондове за 2012 г., е както следва:

Таблица 11. Отчетът на извънбюджетните сметки и фондове за 2012 г., Източник община Карнобат.

Вид	Наличнос т на 01.01. 2012	Уточнен план приход	Отчет приход	Уточнен план разход	Отчет разход	Наличност на 31.12. 2012
Извънбюджетна сметка към Националния фонд /IBSF -3- КСФ/ по Оперативните програми	7 252	4908702	4908702	4159961	4159961	755993
Извънбюджетна сметка РА към ДФ "земеделие" /IBSF -3/	0	7304	7304	7304	7304	0

2. Анализ на икономическото развитие по сектори

Икономиката на град Карнобат се развива предимно на база преработващата промишленост и третичния сектор, докато за развитие на общината, значително влияние оказва и земеделието.

2.1.1. Първичен сектор

Природните условия в община Карнобат, както и дългогодишните традиции благоприятстват развитието на земеделието

Обработваемата земя в общината възлиза на 533 хил. дка. За нуждите на селското стопанство се използват 84.2%⁵ от територията на общината. С най-голям дял по начин на трайно ползване са нивите, следвани от ливадите и пасищата. Голяма част от земеделската земя в общината е от II-ра до IV-та категория, което предполага високи добиви при

⁵ Данни: ОСЗ – гр. Карнобат, 2013г.



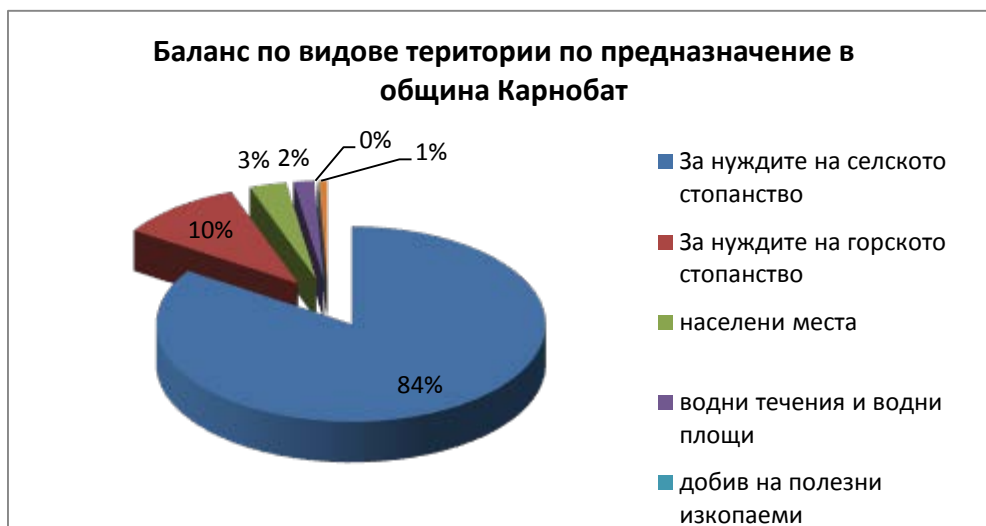
Оперативна програма "Регионално развитие" 2007-2013

www.bgregio.eu

Инвестираме във Вашето бъдеще!

Проектът се финансира от Европейския фонд за регионално развитие и от държавния бюджет на Република България

отглеждането на посочените видове култури, при спазване на агротехнологичните изисквания при отглеждането им и обработването на земята.



Фигура 23. Баланс по видове територии по предназначение в община Карнобат, Източник: ОСЗ.

За нуждите на селското и горското стопанство е предназначен 94% от територията на общината.

В град Карнобат, обаче, значението на селското стопанство е ограничено спрямо останалата част на общината.

Като цяло, на територията на община Карнобат се отглеждат зърнено-житни и фуражни култури, като например: пшеница, ечемик, слънчоглед и рапица. Трайните насаждения са представени предимно от лозя, но се отглеждат също и овощни видове: праскови, кайсии, череши, ябълки, бадеми, ягоди, малини. Лозарството е традиционно за района и той е утвърден производител на пазара. Зеленчукопроизводството също е добре развито като се отглеждат предимно арпаджик, лук и чесън.

Животновъдството е също силно застъпено и има голям потенциал, въпреки тенденциите за по-малката атрактивност на отрасъла на национално ниво към настоящия момент. В периода 2001-2010 година се наблюдава постоянна тенденция на увеличаване на броя на стопанствата и на отглежданите животни. Отглеждат се предимно говеда, овце,



Оперативна програма "Регионално развитие" 2007-2013

www.bgregio.eu

Инвестираме във Вашето бъдеще!

Проектът се финансира от Европейския фонд за регионално развитие и от държавния бюджет на Република България

кози, свине, птици, а също и биволи. Развито е и пчеларството. В град Карнобат се намира Института по земеделие, който извършва генетико-селекционни и биотехнологични и агротехнически проучвания. Институтът има важно значение за обвързването на научната и развойна дейност и земеделието и за внедряване на иновации в сферата на земеделието, както и обмяна на добри практики и опит с други страни. Институтът се занимава със селектиране на сортове и съхраняване на типични местни породи животни.

В общината функционират редица фирми, занимаващи се със селско стопанство и обработващи земеделска земя, но по-голямата част са разположени в землищата на селата в общината. В град Карнобат са разположени:

- ✓ „Вита Фрут“ ЕООД /преработка на плодове чрез сушене/;
- ✓ „ПРО АГРО“ ООД – землище Карнобат, Хаджиите и Деветак.

За 2012г. заетите в сектора са 13,2% от заетите в общината /2% повече от предходната година/. Продукцията от земеделието служи за суровина за преработвателната промишленост като по този начин осигурява достъпни ресурси, които позволяват затварянето на производствения цикъл.

В общината функционира МИГ Карнобат, който осъществява активна дейност в реализирането на проекти в сферата на селското стопанство.

2.1.2. Вторичен сектор

Структуроопределящи отрасли за развитието на града, а и на общината, са хранително-вкусовата промишленост, машиностроенето и шивашката промишленост, като индустриалните мощности са концентрирани предимно в град Карнобат, в индустриалната зона на града. В преработващата промишленост са заети 54,4% от всички заети в общината през 2012 г. Секторът произвежда 50% от нетните приходи от продажби в общината за същата година. Неговото значение за развитието на икономиката в общината е ключово, като положителните тенденции в показателите в развитието му през последните 3 години са доказателство за устойчивост на сектора.

Хранително-вкусовата промишленост е включва с производство на спиртни напитки, зеленчукови и плодови консерви, брашно и хлебни изделия, млечни продукти, месни продукти, сладководна риба, налични са фуражни цехове. По-големите



Оперативна програма "Регионално развитие" 2007-2013

www.bgregio.eu

Инвестираме във Вашето бъдеще!

Проектът се финансира от Европейския фонд за регионално развитие и от държавния бюджет на Република България

предприятия ориентират част от продукцията си за износ. Основните, най-големи предприятия на територията на общината са:

- ✓ „СИС Индустрис“ – производство на спиртни напитки на базата на зърнения спирт, произвеждан от Рафинерия „ВИНС“, локализирана във с. Церковски;
- ✓ „Винпром Карнобат“ – водещ български производител на вина и ракии, с капацитет на мощности за преработка на до 1000 тона грозде годишно;
- ✓ Мандра „Сигмен“ – производство на млечни продукти, базирана в с. Сигмен;
- ✓ „Карнобатплод“ ЕАД – производство на консервирани зеленчуци и компоти. Локализирано е в Промислената зона в Карнобат;
- ✓ „Вита Фрут“ ЕООД - основната дейност на дружеството е преработка на плодове чрез сушене. Освен това капацитетът позволява да се преработват плодове в пряко състояние за търговия в страните от Европейската общност, трети страни и вътрешен пазар. Изградено е върху площ от 21 дка и е единствено по рода си в Югоизточна България. Оборудвано е със съвременни италиански машини, които обезпечават поточно производство в 24 часов режим. В предприятието ще се преработват ябълки, череши, праскови и др. с годишен капацитет на преработена суровина в порядъка на 4500 т., до 6000 т., като оптимален капацитет.

По-големите производители разполагат с добра материално-техническа база и модерна техника.

Машиностроенето е представено от следните предприятия:

- ✓ „СЕ Борднетце-България“ ЕООД – за окомплектоване на ел. оборудване за западни автомобили;
- ✓ „КАМТ“ АД - производство на почвообработващи машини и двигателни мостове за каропроизводството. Предприятието е позиционирано в град Карнобат. Продукцията е предназначена за вътрешния пазар и за износ;
- ✓ „Металопак“ АД – произвежда кофи за смет и метални варели 200л. Задоволява потребностите на вътрешния пазар;
- ✓ Завод за метални конструкции към „Монтажи“ ЕАД – София: изработва среднотезжки метални конструкции, заваръчен тип, за всички отрасли на икономиката.



Оперативна програма "Регионално развитие" 2007-2013

www.bgregio.eu

Инвестираме във Вашето бъдеще!

Проектът се финансира от Европейския фонд за регионално развитие и от държавния бюджет на Република България

Шивашката промишленост е традиционна за община Карнобат. Тя е представена от „Карина“ АД - специализирана в изработването на мъжки ризи и дамски блузи. Фирмата изнася продукцията за Германия, Австрия, Испания, Швейцария. Предприятието има добра материално-техническа база. Друга по-голяма фирма, представляваща шивашката промишленост в общината е ЕТ „ЛАЗУР-ИДК-ДИЧО КУНЕВ“

В сферата на леката промишленост функционират:

- ✓ „Балкан 2001“ ООД - гр. Карнобат е предприятие, което се представлява цех за тоалетна хартия, салфетки и бутилиране на хигиенни препарати. В него са заети около 30 души;
- ✓ „Салекс груп“ ООД е цех за пакетиране на сол в различни разфасовки, предназначени за реализация на вътрешен и външен пазар. Цехът е разположен в промишлена зона на гр. Карнобат.

Разкриването на нови предприятия, освен че отваря нови работни места, раздвижва и диверсифицира икономиката на общината и използва местната продукция. Запазва се насочеността на предприятията към хранително-вкусовата промишленост.

Търговски дружества със 100% общинско участие са следните:

1. МБАЛ-КАРНОБАТ ЕООД

1.1. Размер на капитала – 457000 лв.

1.2. Финансово-икономически резултати

2010 г. – печалба 48 хил. лв.

2011 г. – печалба 117 хил.л в.

2012 г. – печалба 19 хил. лв.

2. МЕДИЦИНСКИ ЦЕНТЪР I – КАРНОБАТ ЕООД

2.1. Размер на капитала – 70610 лв.

2.2. Финансово-икономически резултати:



Оперативна програма "Регионално развитие" 2007-2013

www.bgregio.eu

Инвестираме във Вашето бъдеще!

Проектът се финансира от Европейския фонд за регионално развитие и от държавния бюджет на Република България

2010 г. – печалба 11 хил. лв.

2011 г. – печалба 3 хил. лв.

2012 г. – печалба 4 хил. лв.

3. ОБЩИНСКИ ИМОТИ – КАРНОБАТ ЕООД

3.1. Размер на капитала – 154840 лв.

3.2. Финансово-икономически резултати:

2010 г. – печалба 125 хил. лв.

2011 г. – печалба 2 хил. лв.

2012 г. – загуба 10 хил. лв.

3.3. ОП „Благоустройствени, комунални и ремонтни дейности”:

Благоустройствени и комунални дейности, извършване на строително-монтажни работи за изграждане и поддържане на общински обекти и общинска техническа инфраструктура,

Финансово-икономическите резултати са променливи, особено що се отнася до общинските имоти в общината, които през 2012 г. са на загуба. Като цяло, тенденцията е към намаляване на печалбата.

2.1.3. Третичен сектор

Третичният сектор включва сферата на услугите и туризма. В този смисъл, развитието на третичния сектор се определя до голяма степен от туристически центрове, намиращи се по черноморското крайбрежие.

Община Карнобат се отличава със своите културно-исторически дадености и запазена околна среда. Нейният туристически потенциал се изразява в чиста и запазена природа, исторически, архитектурни и културни забележителности, музеи, традиционни поминъци и занаяти и др., подходящи за културно-познавателен и еко туризъм. Най-известната забележителност в общината е средновековната византийска крепост Маркели, която е посещавана от средно 2000 туриста годишно. Тя се намира на 7,5 км. западно от гр. Карнобат. Природните забележителности на общината включват Стралджанското



Оперативна програма "Регионално развитие" 2007-2013

www.bgregio.eu

Инвестираме във Вашето бъдеще!

Проектът се финансира от Европейския фонд за регионално развитие и от държавния бюджет на Република България

блато, за което характерно богатото фаунистично и флористично разнообразие, защитена местност „Лаликото“, намираща се западно от с. Венец. В близост се намира пясъчната кариера, където има находище на останки от фосилни хоботни. Има идеи за развитие на ловен и винен туризъм, чрез който ще се предлагат възможности за дегустации на редки деликатесни и колекционерски вина.

Други забележителности в общината са:

Синанбейов хамам - турска баня в южната /старата/ част на града от последната четвърт на XV век. Тя е една от най-старите цялостно запазени сгради в Южна България.

Часовникова кула - намира се до банята и е строена през 1874 г. като възрожденски градски символ на проспериращо търговско-занаятчийско средище.

Костенската църква - на 20 км северно от Карнобат, в с. Костен, със запазен възрожденски архитектурен стил и интересна митично-религиозна каменна пластика.

Църква "Св. Йоан Богослов"- строена след 1878 г. от тревненския майстор Генчо Кънев. Впечатлява с оригинални архитектурни елементи и с дърворезбения си иконостас.

Еврейски гробища - еврейски некропол на 1 км южно от града, с една от най-богатите в България пластични и писмени информации за еврейската колония.

Градски исторически музей, възникнал през 1921 г. като археологическа сбирка. От 1953 г. оформен в три отдела - "Археология", "Етнография" и "Нова история".

Къща музей "Димитър Полянов" е единствената запазена и реставрирана възрожденска къща, строена през 70-те години на XIX век. Музейната експозиция е открита през 1973 г. и притежава фонд, който съдържа вещи, документи, творби и писма на писателя Димитър Полянов, роден в Карнобат, както и вещи на семейството му, предмети на бита. В музея и в намиращата се наблизо и наскоро завършена друга подобна къща се подготвят експозиции за етнографския бит на района и за забележителни творци от града.

В района няма открити минерални извори. Специализирани рехабилитационни и рекреационни услуги се предлагат в „СПА Хотел Парк“, които към момента напълно отговарят на потребностите на местното население и посетителите на града.

По-голямата част от забележителностите са разположени извън град Карнобат, но средствата за подслон за разположени предимно в града.



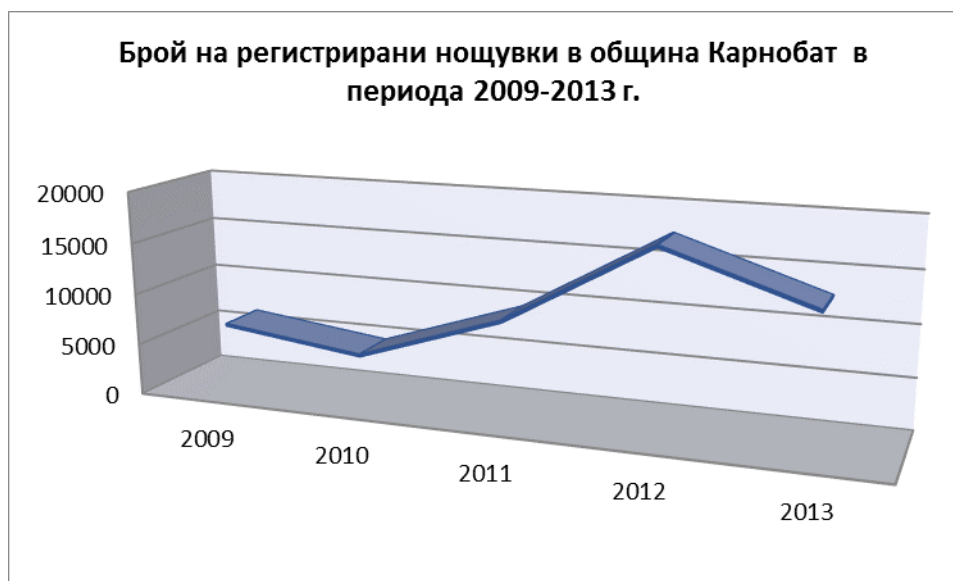
Оперативна програма "Регионално развитие" 2007-2013

www.bgregio.eu

Инвестираме във Вашето бъдеще!

Проектът се финансира от Европейския фонд за регионално развитие и от държавния бюджет на Република България

Средствата за подслон и местата за настаняване, съгласно данни от НСИ са 5 през 2013 г., като предлагат общо 172 легла. Броят на реализираните нощувки има спонтанен пик през 2011г., когато са реализирани два пъти повече нощувки в сравнение с предходни години.



Фигура 24. Брой на регистрирани нощувки в община Карнобат в периода 2009-2013 г.,
Източник: НСИ

В града работят и големи транспортни фирми:

- „Формула 2“ ЕООД е с предмет на дейност транспорт и спедиция. Фирмата изпълнява вътрешни и международни превози, персонал 110 човека;
- „Бултранс-Т“ ЕООД се занимава с транспортни и товаро-разтоварни дейности;
- „Ваня Транс“ ООД – занимава се предимно с вътрешен транспорт със зърновози.

Развитието на икономиката на град Карнобат е повлияно от световната икономическа криза, но въпреки това в голяма степен икономическите показатели са стабилни, и дори показват тенденция на растеж. Така например, нарастват значително нетните приходи от продажби, намаляват загубите, нарастват и инвестициите в ДМА. В града функционират и средни и големи предприятия, които генерират най-много нетни приходи от продажби, и в които са ангажирани най-много заети. Финансовото състояние на общината и града могат да се определят като стабилни.



Оперативна програма "Регионално развитие" 2007-2013

www.bgregio.eu

Инвестираме във Вашето бъдеще!

Проектът се финансира от Европейския фонд за регионално развитие и от държавния бюджет на Република България

V. СОЦИАЛНА СФЕРА

Настоящият анализ разглежда социалната сфера с акцент върху предоставянето на социални услуги и проблеми на включването на изолирани/маргинални групи.

1. Образование

Структурата на образованието в община Карнобат се състои от 8 учебни заведения, от които 5 са разположени в град Карнобат.

Броят на учащите на територията на общината намалява. Една от основните причини за тази тенденция са влошените демографски показатели и застаряващото население. Броят на учебните заведения в посочения период е почти постоянен, а броя на преподавателите варира в малки граници.

Таблица 12. Справка за броя на училища, персонал и ученици в община Карнобат.

	2010/2011	2011/2012	2012/2013	2013/2014
Брой учебни заведения	9	9	9	8
Брой преподаватели	247	254	252	
Брой учащи	3271	3197	2963	
Брой отпаднали ученици	20	10		
Брой напуснали ученици	49	32	35	26

В град Карнобат функционира една професионална гимназия по селско стопанство и лека промишленост. Общобразователните училища са СОУ "Св. Св. Кирил и Методий", СОУ "Христо Ботев", ОУ "Христо Смирненски" и ОУ "П.Р. Славейков". По едно основно училище има в селата Антимово и Кликач и едно начално училище в с. Соколово. В останалите 27 села на територията на общината няма училища.

Таблица 13. Териториално разпределение на училищата в община Карнобат.

Учебно заведение	Населено място
ПГССЛП	град Карнобат, ул. "Москва" №10
СОУ "Св. Св. Кирил и Методий"	град Карнобат, ул. "Димитър Благоев" № 44
СОУ "Христо Ботев"	град Карнобат, ул. "Христо Ботев" 9
ОУ "Христо Смирненски"	град Карнобат, ул. Христо Смирненски №10
ОУ "П.Р. Славейков"	град Карнобат
ОУ "Христо Ботев"	с. Антимово
ОУ "Христо Ботев"	с. Кликач
НУ "Христо Ботев"	с. Соколово



Оперативна програма "Регионално развитие" 2007-2013

www.bgregio.eu

Инвестираме във Вашето бъдеще!

Проектът се финансира от Европейския фонд за регионално развитие и от държавния бюджет на Република България

До края на 2013г. в град Карнобат функционира и помощно училище /за деца с умствена изостаналост/ - ПУ "Минко Неволин". В изпълнение на приетата през 2010г. Национална стратегия „Визия за деинституционализация на децата в Република България“, децата от помощното училище са преместени в сформирани общо 6 нови паралелки за ученици с умствена изостаналост и множествени увреждания в училищата СОУ „Св. Св. Кирил и Методий“ и СОУ „Христо Ботев“ /по три паралелки във всяко училище/.

В СОУ „Христо Ботев“ град Карнобат се обучават ученици, както от града, така и от селата Венец, Детелина, Деветак, Деветинци, Крумово Градище, Кликач, Антимово /от община Карнобат/, Вълчин, Костен, Манолч, Лозарево, Прилеп /от община /Сунгурларе/.

Детски градини

В таблицата по-долу е показана обезпечеността на община Карнобат по отношение броя на детските градини, учителите и децата в тях.

Таблица 14. Детски градини, учители и деца в тях за периода 2010 – 2012 в община Карнобат, Източник НСИ.

Показател	/Брой/		
	2010/2011	2011/2012	2012/2013
Детски градини			
Детски градини⁶ - общо	9	10	7
Детски учители	56	59	59
Децата	760	774	805
Целодневни детски градини	9	10	7
Детски учители	51	53	53
Децата	675	659	677
Полудневни детски градини	-	-	-
Детски учители	5	6	6
Децата	85	115	128

По-голямата част от детските заведения също е съсредоточена в общинския център. В град Карнобат функционират 5 детски заведения – три детски градини и две обединени детски заведения. Броят на децата, както и на педагогическия и непедагогическия персонал за периода 2010 – 2012 е сравнително постоянен.

⁶ 1 Без несамостоятелните полудневни детски градини.



Оперативна програма "Регионално развитие" 2007-2013

www.bgregio.eu

Инвестираме във Вашето бъдеще!

Проектът се финансира от Европейския фонд за регионално развитие и от държавния бюджет на Република България

Таблица 15. Справка за броя на децата в детските заведения.

Наименование на детско заведение	2010	2011	2012
1.ОДЗ "Вълшебство" с филиал с. Невестино	180	152	177
2.ОДЗ "Мир"	96	95	103
3.ЦДГ"Иглика"	112	102	114
4.ЦДГ"Славейче"	120	120	120
5.ЦДГ "Яна Лъскова"	130	130	105
6.ОДЗ "Митко Палаузов" с. Екзарх Антимово	54	55	55
7.ЦДГ "Пролет" с. Кликач с филиал с. Соколово	32	40	60
ОБЩО	724	694	734

По отношение числеността на педагогическия и непедагогическия персонал в детските градини в града, се наблюдават промени през разглеждания период само в ОДЗ "Вълшебство", като показателят бележи лек ръст.

Таблица 16. Справка за броя на педагогическия персонал в детските заведения.

Наименование на детско заведение	2010	2011	2012
1.ОДЗ "Вълшебство" с филиал с. Невестино	11	10	12
2.ОДЗ "Мир"	9.5	9.5	9.5
3.ЦДГ"Иглика"	9	9	9
4.ЦДГ"Славейче"	8.5	8.5	8.5
5.ЦДГ "Яна Лъскова"	9	9	9
6.ОДЗ"Митко Палаузов" с. Екзарх Антимово	2	2	2
7.ЦДГ"Пролет" с. Кликач с филиал с. Соколово	2	2	5
ОБЩО	51	50	55

Таблица 17. Справка за броя на непедагогическия персонал в детските заведения.

Наименование на детско заведение	2010	2011	2012
1.ОДЗ "Вълшебство" с филиал с. Невестино	13	13	14
2.ОДЗ "Мир"	11.5	11.5	11.5
3.ЦДГ"Иглика"	9.5	9.5	9.5
4.ЦДГ"Славейче"	8.5	8.5	8.5
5.ЦДГ "Яна Лъскова"	9.5	9.5	9.5
6.ОДЗ"Митко Палаузов" с. Екзарх Антимово	4.5	4.5	4.5
7.ЦДГ"Пролет" с. Кликач с филиал с. Соколово	2	2	3
ОБЩО	58.5	58.5	60.5

Броят на децата в училищата и детските заведения /2010-2012 г./ е сравнително стабилен, но спрямо 2001г. е намалял значително. Това до голяма степен се обуславя с влошената демографска ситуация в града и общината като цяло.



Оперативна програма "Регионално развитие" 2007-2013

www.bgregio.eu

Инвестираме във Вашето бъдеще!

Проектът се финансира от Европейския фонд за регионално развитие и от държавния бюджет на Република България

През изминалия планов период в образователната сфера са реализирани редица проекти:

В Професионалната гимназия по селско стопанство и лека промишленост са изпълнени следните проекти:

- Проект: „Училище за Себеутвърждаване и Подготовка към Европейски Хоризонти /УСПЕХ/“, част от програмата „Да направим училището привлекателно за младите хора“;
- Проект: „Ученически практики“ /2012-2013/, с цел подобряване качеството на професионалното образование и обучение чрез усъвършенстване практическото обучение на ученици в съответствие с потребностите на пазара на труда и да се стимулира нарастването на броя на учениците, които си намират работа веднага след дипломирането;
- Проект: „Квалификация на педагогическите специалисти“ /2012-2013/;
- Проект: „Нов шанс за успех /валидиране/“ - целта е да се създаде и изпробва Система за идентифициране и признаване на неформално и самостоятелно придобити знания, умения и компетентности;
- Проект по Национална програма „Информационни и комуникационни технологии в училище“ - по тази програма в ПГССЛП са оборудвани с нова техника два учебни кабинета.

В СОУ „Христо Ботев“ по схема: „Образователна интеграция на децата и учениците от етническите малцинства“ е реализиран проект: „Заедно, но различни“, с финансовата подкрепа на ОПРЧР, съфинансиран от ЕФФ.

В ОУ „П.Р. Славейков“ е изпълнен проект „Да направим училището привлекателно за младите хора“.

Реализиран е и проект: „Подобряване на качеството на образованието в средишните училища чрез въвеждане на целодневна организация на учебния процес“.

По отношение състоянието на сградния фонд също са реализирани някои проекти:

През май 2011г. приключи проект „Осигуряване на устойчиво градско развитие чрез модернизация на образователната инфраструктура в град Карнобат“, финансиран с договор № BG161PO001/1.1-01/2007/022 от 03.02.2009 г. по Оперативна програма „Регионално развитие 2007 – 2013 г.“. Проектът включваше основен ремонт на пет сгради на три училища и една сграда на детска градина в град Карнобат. Реализирани са мерки за енергийна ефективност на две средно образователни, едно основно училище и една детска



Оперативна програма "Регионално развитие" 2007-2013

www.bgregio.eu

Инвестираме във Вашето бъдеще!

Проектът се финансира от Европейския фонд за регионално развитие и от държавния бюджет на Република България

градина: топлоизолация на външни стени, подмяна на дървена дограма с PVC, ремонт на котелни инсталации, изграждане на отоплителна инсталация.

Ремонт с прилагане на мерки за енергийна ефективност е извършен и на ОДЗ „Мир“ /07.2011 – 12.2011 г./.

Състоянието на сградния фонд и материално-техническата база може да се определи като задоволително, но са необходими още средства за подобряване на тяхното състояние и подновяване на оборудването.

Като цяло община Карнобат полага редица мерки за повишаване качеството на образователната инфраструктура и преодоляване на посочените проблеми, образователната политика е ориентирана към осигуряване на обучение, съответстващо на съвременните образователни изисквания.

2. Здравеопазване

В община Карнобат се предоставя болнична и извънболнична медицинска помощ. Структурата от лечебните и здравни заведения е представена в следващата таблица:

Таблица 18. Здравна инфраструктура в община Карнобат.

Показател	2010	2011	/Брой/	
			2012	2013
Лечебни и здравни заведения				
Болнични заведения - общо	1	1	1	1
легла	74	65	60	60
многопрофилни болници	1	1	1	1
легла	74	65	60	60
Лечебни заведения за извънболнична помощ - общо	2	1	1	1
легла	-	-	-	-
диагностично- консултативни центрове	-	-	-	-
легла	-	-	-	-
медицински центрове	1	1	1	1
легла	-	-	-	-
самостоятелни медико- диагностични и медико-технически лаборатории	1	-	-	-
дентални центрове	-	-	-	-
медико- дентални центрове	-	-	-	-
легла	-	-	-	-
Други лечебни и здравни заведения	-	-	-	-
легла	-	-	-	-
Медицински кадри към 31.12.				
Лекари - общо	42	43	43	
в т.ч. Общопрактикуващи ¹	12	10	10	
Лекари по дентална медицина	13	11	12	
Медицински специалисти по здравни грижи	69	58	57	

¹„Изготвяне на интегриран план за градско възстановяване и развитие на град Карнобат“ по Договор № BG161PO000/5-03/2013/019 от 19.12.2013 г. за предоставяне на безвъзмездна финансова помощ по ОП „Регионално развитие“ 2007-2013 г., сключен между МРР и община Карнобат.



Оперативна програма "Регионално развитие" 2007-2013

www.bgregio.eu

Инвестираме във Вашето бъдеще!

Проектът се финансира от Европейския фонд за регионално развитие и от държавния бюджет на Република България

Детски ясли и деца в детските ясли				
Детски ясли - общо	3	3	3	3
места	73	73	75	73
Деца - общо	80	99	86	
момчета	37	50	45	
момичета	43	49	41	

Както се вижда от таблицата по-горе, в община Карнобат има една многопрофилна болница, която е разположена в град Карнобат. МБАЛ - град Карнобат обслужва населението от общините Карнобат и Сунгурларе и предоставя хемодиализна помощ на нуждаещите се болни от общините Карнобат, Айтос, Сунгурларе и Руен. По проект за национална здравна карта в болницата функционират следните отделения:

- вътрешно отделение;
- детско отделение;
- неврологично отделение;
- отделение за долекуване;
- и Център по хемодиализа.

Материално-техническата база на болницата е в добро състояние. Отделенията и помощните звена са оборудвани с необходимата медицинска апаратура.

Таблица 19. "МБАЛ-Карнобат " ЕООД - Справка за разкрити легла по години.

Година	2007	2008	2009	2010	2011	2012	2013
Брой легла	105	99	99	74	65	60	60

През последните седем години се наблюдава тенденция на непрекъснат спад на разкрити легла в многопрофилната болница.

Таблица 20. "МБАЛ-Карнобат " ЕООД - Справка за брой на персонала, преминаващи лечение и разкрити отделения.

	2011 г.	2012 г.	2013 г.
Персонал:	93	93	93
лекари	14	14	14
медицински сестри	35	35	35
обслужващ персонал	44	44	44
Брой преминаващи лечение в МБАЛ, град Карнобат	2228	2354	1356 /към 01.06./
Разкрити отделения в МБАЛ – вътрешно, нервни, детско, хемодиализа, образна диагностика, отделение за долекуване	6	6	6

През последните три години броят на персонала /лекари, медицински сестри, обслужващ персонал/ и на преминаващите лечение в болницата е сравнително постоянен.



Оперативна програма “Регионално развитие” 2007-2013

www.bgregio.eu

Инвестираме във Вашето бъдеще!

Проектът се финансира от Европейския фонд за регионално развитие и от държавния бюджет на Република България

В град Карнобат се намира и единственото на територията на общината заведение за извънболнична специализирана помощ – “Медицински център 1” ЕООД. Центърът разполага с 13 специализирани кабинета – вътрешни болести, ендокринологичен, неврологичен, педиатричен, офталмологичен, хирургичен, дермато-венерологичен, акушеро-гинекологичен, УНГ, физиотерапевтичен, пулмологичен, кардиологичен, психиатричен. Центърът е разположен в сградата на бившата поликлиника.

Таблица 21. “Медицински център 1” ЕООД - Справка за брой на персонала, извършени първични и вторични прегледи извършени физиотерапевтични процедури .

	2011 г.	2012 г.	2013 г.
Персонал:	15	15	15
лекари	8	8	8
медицински сестри	3	3	3
рехабилитатори	1	1	1
помощен персонал	3	3	3
Брой извършени първични и вторични прегледи	18 845	19 902	9 693 /към 01.06./
Брой извършени физиотерапевтични процедури	2447	2570	2447

Броят на персонала в Медицинския център е общо 15 лица /лекари, медицински сестри, рехабилитатори, помощен персонал/. През последните три години този показател не се е променил. Броят на извършените първични и вторични прегледи и физиотерапевтични процедури също е сравнително постоянен.

През 2012 г. е одобрен за финансиране проект „МБАЛ и Медицински център – I, град Карнобат”, като средствата са отпуснати от Международен фонд Козлодуй. С реализацията на проекта ще се подобрят енергийните характеристики на сградата на МБАЛ и Медицински център – I.

Първичната медицинска помощ е представена от индивидуални и групови практики и включва групова практика НПМП “Медик” ООД /6 лекари, 7 медицински сестри и 2 фелдшери/, групова практика “Драганов-Атанасова” /2 лекари и 2 медицински сестри/ и 2 индивидуални практики - една в град Карнобат и една в село Екзарх Антимово. Всички лекари в груповите и индивидуалните практики са оборудвани с необходимата медицинска апаратура и са им предоставени подходящи за дейността им сгради и помещения.



Оперативна програма "Регионално развитие" 2007-2013

www.bgregio.eu

Инвестираме във Вашето бъдеще!

Проектът се финансира от Европейския фонд за регионално развитие и от държавния бюджет на Република България

В град Карнобат функционира и ЦСМП, филиал на ЦСМП – Бургас. Центърът е оборудван с 3 линейки – 2 действащи и 1 в резерв. Техническото им състояние е много добро, като едната линейка е напълно оборудвана /миниреанимация/. Разполагат с радиовръзка и GPS системи. Обслужването се извършва от 9 фелдшери, 1 медицинска сестра, 1 санитар, 12 шофьори. На центъра са предоставени общински помещения в бившата поликлиника.

Стоматологичната помощ в общината се осъществява от 13 стоматолози, упражняващи индивидуална практика. Техният брой през последните години намалява.

В седем училища и пет детски заведения има оборудвани медицински кабинети, които се обслужват от 11 души медицински специалисти.

Към структурата на здравеопазването попадат и детските ясли. В община Карнобат има три детските заведения, две от които са в град Карнобат. Разкрита е и функционира Детска млечна кухня. За последните три години /2010 - 2012г./ броят на децата не бележи драстични промени, като лек спад се наблюдава през 2011 г. В обслужването са ангажирани 10 медицински специалисти и 2 друг персонал.

Таблица 22. Справка за броя на децата в яслените групи в община Карнобат.

НАИМЕНОВАНИЕ НА ДЕТСКОТО ЗАВЕДЕНИЕ	2010	2011	2012
1.ОДЗ "Вълшебство"	65	42	55
2.ОДЗ "Мир"	25	29	31
3.ОДЗ"Митко Палаузов", с. Екзарх Антимово	19	21	25
ОБЩО	109	92	111

Град Карнобат е единственото населено място в общината с аптеки и аптечни центрове. В най-голямото село Екзарх Антимово разполагат с дрогерия, в която могат да се закупят лекарства от първа необходимост.

В голяма част от населените места извън общинския център медицинското обслужване се извършва един – два пъти седмично.

Здравно обслужване в град Карнобат е добре организирано и в значителна степен материално обезпечено, но има нужда от допълнително кадрово обезпечаване. Като проблеми изпъкват и достъпът до здравни услуги за голяма група лица без здравно осигуряване. Съществува необходимост от ремонт и доставка на оборудване за здравните



Оперативна програма "Регионално развитие" 2007-2013

www.bgregio.eu

Инвестираме във Вашето бъдеще!

Проектът се финансира от Европейския фонд за регионално развитие и от държавния бюджет на Република България

заведения. Не на последно място сред проблемите в здравния сектор е и ниското ниво на здравната култура на ромското население, което поради липса на знания и умения за поддържане на лична и обществена хигиена, води до множество заразни заболявания.

3. Спорт

Спортната инфраструктура в община Карнобат се състои от спортен комплекс, включващ затревен терен, лекоатлетическа писта, осем съблекални, спортна зала, две спортни площадки, басейн с олимпийски размери 50-25 м, спортна площадка и спортни площадки и физкултурни салони на общинските училища.

Спортните клубове на територията на общината са следните:

ФК "Карнобат"

Футболен клуб „Карнобат“ е основан през 1919 год. под името „Юнак“ по-късно преименуван на „Ганчо Хардалов“, „Локомотив“ – Карнобат. На 19.10.1998 г. е регистриран ФК „Карнобат“ и през 2008 г. се преименува в ОФК „Карнобат“.

От месец август 2012 год. в ОФК „Карнобат“ работят 5 треньори, от които 4 в детско юношеска група. Сформирани са четири групи:

Подготвителни групи

- 1 група от 25 деца родени след 01.01.2002, 2003 и 2003 г., които участват в областния турнир;
- 1 група от 25 деца родени след 01.01.2001 г., които участват в областен турнир;

Деца

- 1 група от 25 деца – момчета и момичета, родени 2000,2001,2002 и 2003;
- 1 група от 25 деца родени след 01.01.1999 год. в групата са включени и деца родени през 2000,2001 и 2002 г., които участват в областното първенство за деца.

Юноши младша възраст

- 1 група от 22 юноши, които участват в областното първенство.

Мъже

- 1 група от 20 души /предимно юноши на клуба, на възраст до 20 години/, които участват в „А“ областна група.



Оперативна програма "Регионално развитие" 2007-2013

www.bgregio.eu

Инвестираме във Вашето бъдеще!

Проектът се финансира от Европейския фонд за регионално развитие и от държавния бюджет на Република България

- В община Карнобат функционира още един футболен клуб – ФК „Кликач“.

СК по борба "Олимпиец"

В спортен клуб по борба - „Олимпиец - Атанас Комшев” тренират общо 48 души, разпределени по възрастови групи както следва: деца – 15, момчета – 10, кадети – 10, юноши – 8 и мъже – 5.

СК по спортна гимнастика "Еlegant МакКой"

В спортен клуб по гимнастика „Еlegant - Маккой” тренират общо 32 лица, в различни възрастови групи: до 5 год. – 8, от 5 до 7 год. – 6, младша и старша възраст – 18.

СК по лека атлетика "Атлет" – разполага с двама треньори и занимаващи се с лека атлетика 100 деца /от тях 70 картотекирани/. Участват редовно в състезанията от републиканския календар на БФЛА и има постигнати добри резултати.

Моторен клуб - Карнобат - развива дейност от 2003 год. Редовно участват в календара на БФМС и участие на балкански кросови прояви - Турция, Гърция, Македония и Сърбия.

В община Карнобат функционира и клуб по „Айкидо” /тренират общо 40 деца/. Има и шах клуб – „Маркели“.

В град Карнобат ежегодно се организират различни ученически игри между училищата, включващи различни видове спорт; общински и областни първенства по шах, тенис на маса, спортна гимнастика, баскетбол, волейбол, лека атлетика, футбол, хандбал, бадминтон; масови спортни прояви и турнири. Към момента действаща е разработената Програма за развитие на физическата култура, спорта и туризма в община Карнобат 2011 – 2015г. Необходимо е да се привлекат нови средства, за да се подобри състоянието на спортната база и се развият нови форми на спортни занимания, да се увеличат възможностите за осигуряване на екипировка, уреди и уреждане на участие в спортни прояви.



Оперативна програма "Регионално развитие" 2007-2013

www.bgregio.eu

Инвестираме във Вашето бъдеще!

Проектът се финансира от Европейския фонд за регионално развитие и от държавния бюджет на Република България

4. Култура

Град Карнобат разполага с богат културен календар и разнообразни културни обекти. В миналото градът е бил известен и със занаятите си - абаджийство, гайтанджийство, кожухарство и еминджийство, макар и по-ограничено развити в сравнение с други райони. Развити са били и каменоделството, ковачеството, мутафчийството, бъчварството. От художествените занаяти се е развивало златарството, чиято продукция задоволявала предимно местни нужди. До средата на миналия век Карнобат е бил особено популярен с ежегодния Карнобатски панаир, на който производители и търговци от страната и чужбина са предлагали селскостопански и промишлени стоки. Панаирът е бил съпроводен с много улични артисти и музиканти, които са организирали импровизирани представления с надпявания, свирни и надигравания. От периода на Карнобатския панаир е и прочутата карнобатска кукла-марионетка.

Продължавайки традициите, в днешни дни, в града се организират редица културни събития:

- Национален конкурс „С песните на Стайка Гьокова”;
- Национален литературен конкурс „Минко Неволин” за сборник с къси разкази - израз на признателност към паметта и творчеството на Минко Неволин, оставил своя специфична следа в развитието на националната литературна традиция. Организатори на конкурса са община Карнобат, къща-музей „Минко Неволин”, Народно читалище „Димитър Полянов – 1862”, Съюз на българските писатели и се провежда веднъж на две години, като първото му издание е през 2012 г.;
- „Да съживим традициите в Карнобат“ /Балкански фестивал на изкуствата/ - Събитието се провежда за пръв път през 2014 г. /от 26 до 29 юни/. Фестивалът включва дефиле, улично изкуство, надсвирване на сватбарски оркестри и различни съвременни изкуства, часове по грънчарство, плетене на вълнени изделия, дърворезба, кошничарство и други;
- Общински фестивал на изкуствата за деца „Празник на таланта”;
- Майските празници на културата в града предоставят през целия май месец заглавия на театрални постановки, представяне на книги и автори, концерти на



Оперативна програма “Регионално развитие” 2007-2013

www.bgregio.eu

Инвестираме във Вашето бъдеще!

Проектът се финансира от Европейския фонд за регионално развитие и от държавния бюджет на Република България

детски градини и училища, на самодейни и професионални изпълнители, изложби и много други;

- Общински събор на народното творчество – провежда се през година и има за цел да популяризира тракийския фолклор сред местната общност, пред гости от страната и чужбина, както и да съхрани и предаде на младото поколение местната фолклорна традиция;
- Дамските хорове към Пенсионерските клубове и Тракийските дружества в града имат богат репертоар, с който радват своите съграждани;
- Пленер по изобразително изкуство „Карнобат” - по повод Празника на град Карнобат – 26 септември, Община Карнобат организира пленер с участието на художници от град Карнобат и гостуващи художници;
- Чествания на бележити дати от историята на България и на град Карнобат, както и на национални празници, изложби, концерти, театрални и шоу програми и др.

В град Карнобат има исторически музей и едно читалище:

Историческият музей в град Карнобат е създаден през 1921 г. и разполага с богати фондове “Археология”, “Етнография”, “Нумизматика”, “Природа” и много материали от Възрожденската епоха, които са обединени в пет отдела - “Археология”, “Етнография”, “История”, “Природа” и ”Художествен”. Редица от експонатите са редки образци или уникали. Засилените археологически проучвания през последните години разкриват множество страни от богатия спектър на историческите процеси през античността – историята, бита, културата, погребалните обреди и практики, изкуството на местното тракийско население, както и влиянието на гръцката и римската култура. Проучваните тракийски обекти, основно могили от елинистическата и римската епоха, както и съоръжения, и многобройните свидетелства за живота, бита и културата на траките, регистрирани в редица комплекси в селата Хаджиите, Искра, Церковски, Деветак, Деветинци, Крумово градище, Антимово и Житосвят, района на град Карнобат могат да бъдат основа на бъдещ културен туризъм – конкретно тракийските обредни практики, както и преплитането и влиянието им с гръцката и римската цивилизации.



Оперативна програма "Регионално развитие" 2007-2013

www.bgregio.eu

Инвестираме във Вашето бъдеще!

Проектът се финансира от Европейския фонд за регионално развитие и от държавния бюджет на Република България

Народно читалище „Димитър Полянов - 1862 г.", гр. Карнобат е истински съвременен духовен център, в който се съхраняват, развиват и обогатяват културните традиции.

Читалището разполага с богата библиотека, център, в който се работи за опазването и съхраняването на любовта към знанието и книгата. Притежава над 111000 тома литература, като библиотечния фонд непрекъснато се обогатява и обновява с произведения на съвременни български и световни автори. Библиотеката е включена в програма Глобални библиотеки и е Обучителен център.

Читалището се гордее със своята Художествена галерия, носеща името на родения в Карнобат световноизвестен български художник Бенчо Обрешков. Галерията разполага със самостоятелна изложбена зала и фондохранилища. Притежава над 400 произведения – живопис, графика, скулптура, плакети, карикатура, произведения на приложното изкуство.

Интересна и разнообразна дейност реализират 22 състави, школи, клубове и формации- театрален състав, Духов оркестър „Възрожденци", АНПТ „Карнота", ВГ „Незабравка", Мажоретен състав, ДВГ „До, ре, ми", ТФ „Терпси", литературно-театрален клуб „Да бъдем заедно", литературно-театрален клуб „Приказката продължава", школа по изобразително изкуство и др.

В читалище „Димитър Полянов-1862 г." кипи интересен и ползотворен живот, в който присъстват хора от всички възрасти, социални и етнически групи. Творческите импулси на карнобатлии за опазване на българщината, на красотата, хармонията и духовността намират израз в множеството участията и изяви в местни, регионални, национални и международни фестивали и конкурси.

Таблица 23. Читалища в община Карнобат по населени места към 2013г.

ЧИТАЛИЩЕ	НАСЕЛЕНО МЯСТО
Н Ч "Димитър Полянов-1862 г."	Град Карнобат
Н Ч "Изгрев-1928 г."	с. Аспарухово
Н Ч „Христо Ботев-1928 г."	с. Венец
Н Ч" Изгрев-1929 г. "	с. Глумче
Н Ч" Светлина-1928 г."	с. Деветак
Н Ч" Христо Смирненски-1932 г."	с. Детелина
Н Ч" Пробуда-1929 г."	с. Добриново
Н Ч" Господин Иванов-1928 г. "	с. Драганци
Н Ч" Н. Й. Вапцаров-1925 г."	с. Екз. Антимово
Н Ч" Червена звезда-1928 г. "	с. Зимен

„Изготвяне на интегриран план за градско възстановяване и развитие на град Карнобат“ по Договор № BG161PO000/5-03/2013/019 от 19.12.2013 г. за предоставяне на безвъзмездна финансова помощ по ОП „Регионално развитие“ 2007-2013 г., сключен между МРР и община Карнобат.



Оперативна програма "Регионално развитие" 2007-2013

www.bgregio.eu

Инвестираме във Вашето бъдеще!

Проектът се финансира от Европейския фонд за регионално развитие и от държавния бюджет на Република България

Н Ч" Михаил Иванов-1927 г."	с. Искра
Н Ч" Христо Ботев-1935 г. "	с. Кликач
Н Ч" Надежда-1929 г."	с. Кр. градище
Н Ч" Христо Ботев-1926 г. "	с. Крушево
Н Ч" Пробуда "	с. Мъдрино
Н Ч" Просвета-1928 г. "	с. Невестино
Н Ч" П. Р. Славейков-1927 г."	с. Сан Стефано
Н Ч" Светлина – 1922 г."	с. Сигмен
Н Ч" Г.С. Раковски "	с. Смолник
Н Ч" Развитие-1928 г. "	с. Соколово
Н Ч" Пробуда-1924 г."	с. Сърнево
Н Ч" Христо Ботев-1928 г. "	с. Хаджиите
Н Ч" П.К. Яворов-1925 г. "	с. Церковски
Н Ч" Пробуда-1905 г. "	с. Черково

Град Карнобат е съхранил много добри културни традиции и се отличава с богат и разнообразен културен календар. Това в съчетание с наличието на исторически музей, както и редица тракийски обекти в района на града дава възможност за развитие на културен туризъм.

5. Социални услуги

В община Карнобат се предоставят следните социални услуги:

Социални услуги в общността

Център за социална рехабилитация и интеграция за деца и младежи с увреждания - с капацитет 30 лица и персонал 6 щатни бройки. Предлагани услуги - изготвяне на индивидуални програми за социално включване, обучения, рехабилитация и адаптиране за водене на пълноценен и независим живот на децата и младежите с увреждания на територията на общината, консултиране и подпомагане както на регистрираните потребителите, така и на хора с увреждания, без да са регистрирани в заведението.

Център за обществена подкрепа – за деца в риск - капацитет за 28 деца и персонал 6 щатни бройки. ЦОП е разкрит през 2012г. като държавно делегирана дейност. Предлагани услуги: превенция на изоставянето, превенция на насилието и отпадане от училище, деинституционализация и реинтеграция на деца, обучение в умения на самостоятелен живот и социална интеграция на деца от институции, консултиране и подкрепа на семейства в риск, консултиране и подкрепа на деца с противообществени прояви, идентифициране на деца, родители и бременни жени в риск; социално консултиране и подкрепа на майки, заявяващи намерение да изоставят детето си в



Оперативна програма "Регионално развитие" 2007-2013

www.bgregio.eu

Инвестираме във Вашето бъдеще!

Проектът се финансира от Европейския фонд за регионално развитие и от държавния бюджет на Република България

родилно отделение; обучения за формиране умения за самостоятелен живот за деца от семейства в риск; арт терапия и др.

Център за настаняване от семеен тип за възрастни хора с умствена изостаналост, с. Искра – разкрит като държавно делегирана дейност след закриването на ДДУИ „Св. Екатерина”, с. Искра. Социалната услуга е базирана на модела „Живот в малка група” и има за цел да осигури на потребителите живот в среда близка до семейната. Основна цел и дейност е да предлага на лицата с ментални увреждания, непригодни да водят самостоятелен начин на живот, защитено пространство за съвместен и независим живот, както и възможности за трудотерапия, арт терапия и социално включване.

Център за настаняване от семеен тип за възрастни хора с психически разстройства, с. Искра - разкрит като държавно делегирана дейност след закриването на ДДУИ „Св.Екатерина”, с. Искра. Социалната услуга е базирана на модела „Живот в малка група” и има за цел да осигури на потребителите живот в среда близка до семейната. Основна цел и дейност е да предлага на лицата с психически разстройства, неспособни да водят самостоятелен начин на живот, защитено пространство за съвместен и независим живот, както и възможности за трудотерапия, арт терапия и социално включване.

Център за настаняване от семеен тип – 2 бр. в град Карнобат - изградени и разкрити като социална услуга в общността в изпълнение на Националната стратегия „Визия за деинституционализация на институциите за деца”. Финансовия ресурс за изграждането на центровете е осигурен по проект „Изграждане на Център за настаняване от семеен тип – 2 бр. в град Карнобат”, договор № BG161PO001/1.1-12/2011/011 по ОП „Регионално развитие”. Социалната услуга е базирана на модела „Живот в малка група” и има за цел да осигури устойчив модел за деинституционализация на институциите за деца като им осигури живот в среда близка до семейната. Основна цел и дейност е да предлага на децата с ментални увреждания, непригодни да водят самостоятелен начин на живот, защитено пространство за съвместен и независим живот.

Комплекс за социални услуги „Надежда” – включва Център за социална рехабилитация и интеграция и Център за настаняване от семеен тип за лица с умствена изостаналост, по проект BG051PO001-5.2.13 – 0007 - C0001 „Комплекс за социални услуги в общността "Надежда" - град Карнобат", финансиран по Оперативна програма „Развитие „Изготвяне на интегриран план за градско възстановяване и развитие на град Карнобат“ по Договор № BG161PO000/5-03/2013/019 от 19.12.2013 г. за предоставяне на безвъзмездна финансова помощ по ОП „Регионално развитие“ 2007-2013 г., сключен между МРР и община Карнобат.



Оперативна програма "Регионално развитие" 2007-2013

www.bgregio.eu

Инвестираме във Вашето бъдеще!

Проектът се финансира от Европейския фонд за регионално развитие и от държавния бюджет на Република България

на човешките ресурси", съфинансиран от Европейския социален фонд на Европейския съюз. Създадена заетост на 18 лица, персонала на новоразкритите социални услуги в общността ЦНСТ и ЦСРИ.

В ЦНСТ са настанени 15 лица с умствена изостаналост, за които се предоставят следните услуги:

- Осигуряване хранене в приятна атмосфера с питателна и здравословна храна;
- Оказване на съдействие за здравна профилактика и рехабилитация;
- Организация на свободното време, чрез трудотерапия;
- Осигуряване на образователни услуги, обхващащи организацията на ежедневието и усвояване на социални и личностни умения за живот в общността;
- Осигуряване на психологическа подкрепа и консултиране

В ЦСРИ са сключени 34 броя договори за предоставяне на социални услуги:

- Извършване на двигателна рехабилитация и лечебен масаж;
- Обучение за справяне в ежедневни/житейски ситуации;
- Индивидуална и групова работа за разкриване потенциала на лицата, следвайки техните лични предпочитания и потребности;
- Организиране на свободното време, отдих и развлечение;
- Осигуряване на психологическа подкрепа и консултиране;
- Информация, консултиране и посредничество.

По проект „Услуги в домашна среда за хора с увреждания и самотно живеещи възрастни хора от Община Карнобат” общият брой обслужени лица през целия период на предоставяне на услугата – 12 месеца, е 107 бр., от които 67 бр. получиха услугата за лична помощ, 32 бр. извършване на комунално – битови дейности и 10 бр. помощ при социално включване и социална подкрепа. На потребителите и техните семейства, както и на персонала предоставящ социалната услуга в домашна среда, им бяха осигурени консултации, които извърши Социалния работник.

Подбрани са 27 лица, с които се сключи срочен трудов договор с ясни права и задължения на двете страни:



Оперативна програма "Регионално развитие" 2007-2013

www.bgregio.eu

Инвестираме във Вашето бъдеще!

Проектът се финансира от Европейския фонд за регионално развитие и от държавния бюджет на Република България

2 лица - персонал за управление на звено за предоставяне на социални услуги, наети по трудово правоотношение, от които:

- 1 счетоводител;
- 1 социален работник.

25 лица персонал за предоставяне на социални услуги, наети по трудово правоотношение, от които:

- 15 лични асистента;
- 7 домашни санитарии;
- 3 социални асистента.

За целия срок на договора има проведени 3 обучения – въвеждащо за лица не преминали такова по други проекти и програми и две надграждащи.

Домашен социален патронаж - комплекс от социални услуги, предоставяни в общността - по домовете на възрастни хора и хора с увреждания, свързани с доставка на храна, битови и други социални услуги на територията на общината; численост на персонала - 15 бройки и капацитет - 210 човека /към 2012г./.

Общината кандидатства с проект по ПРСР за разширяване капацитета на услугата чрез разширяване на кухненския блок, придобиване на нов автомобил за разнос на храна и ново оборудване.

Клубове на пенсионера и хората с увреждания

На територията на общината функционират 30 клуба на пенсионера и 3 клуба на хора с увреждания с членска маса от 2600 потребители. Основните осъществявани дейности са: занимания по интереси, общуване и поддържане на социални контакти и др. Пенсионерските клубове, организации и дружества обхващат възрастни хора пенсионери, инвалиди с различни заболявания с различна степен на увреждания от различен етнос и вероизповедание.

В община Карнобат функционира и **Обществена трапезария**, която през зимния период /от 01.10. – 30.04./ се финансира от фонд „Социална закрила” към АСП, а през летния /01.05.- 30.09/ от общинския бюджет. Услугата е предназначена за лица и семейства на месечно подпомагане с доход по-нисък от диференцирания минимален доход; лица с доказана липса на доходи и близки, които да се грижат за тях; самотно

„Изготвяне на интегриран план за градско възстановяване и развитие на град Карнобат“ по Договор № BG161PO000/5-03/2013/019 от 19.12.2013 г. за предоставяне на безвъзмездна финансова помощ по ОП „Регионално развитие“ 2007-2013 г., сключен между МРР и община Карнобат.



Оперативна програма "Регионално развитие" 2007-2013

www.bgregio.eu

Инвестираме във Вашето бъдеще!

Проектът се финансира от Европейския фонд за регионално развитие и от държавния бюджет на Република България

живеещи лица и семейства, получаващи минимални пенсии за осигурителен стаж и възраст, за инвалидност, наследствени пенсии; скитащи и бездомни лица и деца. Финансирането им се извършва чрез фонд "Социална закрила", Министерство на труда и социалната политика.

Социални услуги в специализирани институции. На територията на общината функционират Дом за деца с умствена изостаналост в с. Искра с капацитет 43 деца персонал - 30 щатни бройки и Дом за възрастни хора с деменция в с. Огнен с капацитет 45 потребители и персонал 27 щатни бройки.

Броят на подпомаганите лица от социални услуги на територията на община Карнобат през последните три години намалява.

Таблица 24. Справка за броя на подпомаганите лица на територията на община Карнобат⁷

По години	Общ брой подпомагани лица и семейства подпомагани по ППЗС	По Правилника за прилагане на Закона за соц. подпомагане	По закона за семейните помощи и деца	По закона за интеграция на хората с увреждания/ реален брой деца
2010 г.	8	79	3661	1044 / 59
2011 г.	9	76	3376	1009 / 63
2012 г.	9	67	3435	1007 / 67
2013 г.	11	77	3487	1014 / 71
2014 г. /към 3.06./	11	51	2364	878 / 61

Предоставянето на качествени социални услуги е не само сериозен механизъм за превенция на риска от попадане в специализирана институция, а и създаване на условия за усвояване на умения за независим живот, съобразени с физическия, менталния и социалния статус на потребителите. Въпреки усилията и постигнатия напредък, остават за решаване редица проблеми в сферата на социалната инфраструктура. Не са решени важни социални и инфраструктурни проблеми на ромското население, като от една страна причина за това са липсата на бюджетни средства за капиталови вложения в населените с роми квартали, но от друга - действията на самото ромско население по неправомерно строителство и грижи за благоустрояването.

⁷ Източник на данни - Дирекция «Социално подпомагане» Карнобат



Оперативна програма "Регионално развитие" 2007-2013

www.bgregio.eu

Инвестираме във Вашето бъдеще!

Проектът се финансира от Европейския фонд за регионално развитие и от държавния бюджет на Република България

VI. КУЛТУРНО НАСЛЕДСТВО

В основата на пространственото развитие на община Карнобат и формирането на пространствената структура на общината са благоприятните историко-географски особености, културните коридори и идентичността ѝ, които изразяват устойчивостта във времето на селищните взаимовръзки и трайно обособените урбанистични оси.

Свидетелство за това са архитектурните недвижими културни ценности от праисторическата епоха и тракийската култура. Културните коридори свързват важни елементи на културното наследство и традициите, които отразяват събития или периоди от българската и европейската историята. Те показват процесите на динамиката в пространственото развитие на селищната структура.

Устойчивостта в развитието на пространствената селищна структура се проследява и в културните коридори и културното напластяване. Значим в това отношение е средновековният град, отстоящ на 7,5 км. западно от град Карнобат, които се характеризира основно чрез многопластов християнски комплекс, в който се откроява уникален и без аналог раннохристиянски мартириум, и особено най-грандиозните до момента в България и на балканския полуостров старобългарски землени съоръжения. В началото на IX в. карнобатската крепост Маркели е преобразувана в най-големия южен прабългарски лагер на юг от Стара планина.

През Възраждането град Карнобат се обуславя като голямо търговско средище. Основните поминъци са свързани със земеделие /зърнопроизводство и лозарство/, скотовъдство /овцевъдство – „карнобатска овца“/ и занаятчийството, което се развива в края на втората четвърт на XIX в.

През XVIII и XIX в. се провеждат традиционните Карнобатски панаири, които са средище на земеделци, животновъди и занаятчии. На него са идвали да предлагат и купуват различни стоки турски, гръцки и еврейски търговци. Местните производители са участвали със селскостопански продукти, традиционни за региона. По време на панаира се



Оперативна програма "Регионално развитие" 2007-2013

www.bgregio.eu

Инвестираме във Вашето бъдеще!

Проектът се финансира от Европейския фонд за регионално развитие и от държавния бюджет на Република България

е откривал и голям пазар на добитък, на който е докарван едър и дребен добитък не само от околните села, но и от Делиормана, Герлово, Тузлука и др.

Много от занаятите, като суватчийство, салханджийство, ягджийство, сапунджийство и свещарството са свързани с преработката на продуктите от скотовъдството. Големите количества суровини – растителни и животински обуславят развитието на тъкачество в района. Характерни за град Карнобат са редица занаяти - абаджийството, гайтанджийството, кожухарството и еминджийството, макар и по-ограничени в сравнение с други райони. Развиват се и каменоделството, ковачество, мутафчийството, бъчварството. От художествените занаяти се развива златарството, чиято продукция задоволява предимно местни нужди.

И до днес община Карнобат запазва своите историко-географски особености, народни традиции и културни обичаи, символизиращи досегашната трайност във времето, основание за бъдещо развитие, следващо исторически закономерности и притежаващо разграничима идентичност, което показва особеностите в пространственото развитие на града и общината.

В териториалната структура на община Карнобат се идентифицирани около 195 недвижими културни ценности /НКЦ/. В териториалните граници на града и прилежащите му територии /землище/ са идентифицирани 17 обекта.

Таблица 25. Недвижими културни ценности в териториалния обхват на град Карнобат /в зелен цвят са означени културни ценности в урбанизираната територия на града/, Източник: Национален институт за недвижимо културно наследство.

№ по ред	ОБЕКТ /собственост, адрес, локализация/	Вид	Категория
1	Древен водопровод, 3.5 км изток-югоизточно, върху северните склонове на Карнобатски баир в м."Кюнка"; ситуирана се при десния приток на т.н. Узунско дере /Дългия поток/	археологически	
2	Родната къща на Димитър Полянов, ул."И.Макариополски"№27	исторически	национално
3	Къща на наследници Марийка и Пенка Марчеви Косеви, Минко Неволин, ул."Г.Кирков"№31	архитектурно-строителен	
4	Определя, като контактна зона на паметниците на културата пространството, заключено между	групов	



Оперативна програма "Регионално развитие" 2007-2013

www.bgregio.eu

Инвестираме във Вашето бъдеще!

Проектът се финансира от Европейския фонд за регионално развитие и от държавния бюджет на Република България

	къщи-паметници на културата на Димитър Полянов и Минко Неволин, включващо имоти с пл.№1102 и 1103		
5	Могилен некропол, 4.5 км запад-северозападно, вдясно от магистралата Бургас-София в м. "Куньов Кайрък"	археологически	
6	Селищна могила, 5.4 км, запад-югозапад от града, м. "Борчлията", между потока Борчлията и негов ляв поток /от юг/. Ситуира се вдясно от шосето за с. Крумово градище, върху северния склон на височината "Карнобатски баир"	археологически	
7	Антични градежи, 5 км запад-югозападно от града при левия бряг на потока Бирчлията, вдясно от шосето за с. Крумово градище, на 400 м от пътя	археологически	
8	Антична и средновековна крепост Маркели, 7,5 км западно от град Карнобат	археологически	местно
9	Крепост Немой дере, Ришки проход, 40 км северно	археологически	местно
10	Театър /сега кино/	архитектурно-строителен	
11	Жилищна сграда на д-р Дамян Коларов, сега ОБНС, бул. "Ленин"	архитектурно-строителен	
12	Селище от античната и късноантичната епоха и османския период, 5.5 км западно, вляво от магистралата Бургас-София, м. "Борчлията"	археологически	
13	Могилен некропол, 6 км западно, вляво от магистралата Бургас-София в м. "Хърски капряк", върху леко наклонена на запад равнина	археологически	
14	Църква "Св. Йоан Богослов"	художествен	
15	Турска джамия	архитектурно-строителен	
16	Часовникова кула в еврейската махала	архитектурно-строителен	
17	Турска баня /Синанбейовия хамам/	архитектурно-строителен	

Средновековна крепост „Маркели“ – намира се на 7,5 км. западно от град Карнобат. Тя е епископско средище и един от центровете на християнизацията на Североизточна Тракия. Представлява многопластов култов комплекс и разполага с



Оперативна програма "Регионално развитие" 2007-2013

www.bgregio.eu

Инвестираме във Вашето бъдеще!

Проектът се финансира от Европейския фонд за регионално развитие и от държавния бюджет на Република България

уникален раннохристиянски мартириум от IV в. Край Маркели са се разиграли редица сражения и войни през средата на VIII и началото на IX век между България и Византия.

Битката при Маркели, през юли 792 г. е сблъсък между армиите на българския кан Кардам и византийския император Константин VI, завършил с разгром на византийската армия. През IX век тук са изградени най-грандиозните землени съоръжения /валове и ровове/ на Балканския полуостров.

В настоящия момент се реализира проект за реставрация, консервация и експониране на крепост Маркели и изграждане на техническа инфраструктура към нея.

Часовниковата кула /"Сахатът"/, изградена през 1875 г. в град Карнобат, е израз на икономическия просперитет на занаятчийско-търговското съсловие на града през третата четвърт на XIX в. Кулата е построена в центъра на турската част на града. Строителството е било извършено от тревненски майстори, а използваните материали са от Карнобатско землище или близкия район. Кулата е градоустройствен и исторически репер в градската среда, която притежава разграничима идентичност и обект, който обогатява туристическите атракции в града.

Синанбейовхамам – Турската баня е строена през третата четвърт на XV в. Това е един от най-ранните осmano-турски паметници, строени по днешните български земи, единствената от XV в. на територията на днешна Югоизточна България /по-ранна е единствено "Ески джамия" в Ямбол, строена през третата четвърт на XIV в./.

Църквата "Св. Йоан Богослов" е художествена недвижима културна ценност. Издигната върху мястото на изгорена от турците по-стара църква в българския център на Възрожденския Карнобат. Църквата е строена след 1878 г. Впечатлява с оригинални архитектурни елементи и дърворезба на иконостаса – един от шедьоврите на майсторите от Дебърската школа.

"Черната джамия" е наречена така заради черния камък, от който е изградена. Първо е била построена джамия, която е била съборена до основи от тогавашния управител на град Карнобат - Халил ага и на нейно място по-късно построена нова. Точната година, през която е била построена първата джамия, останала под по-късната /по-нова/, засега не може да се установи.



Оперативна програма “Регионално развитие” 2007-2013

www.bgregio.eu

Инвестираме във Вашето бъдеще!

Проектът се финансира от Европейския фонд за регионално развитие и от държавния бюджет на Република България

Еврейският некропол е единствен в Югоизточна България до 30-40-те години на ХХ в., когато се преустановява погребването в него и продължава в рамките на християнския некропол в западния край на града. Еврейският некропол се намира на 1 км южно от града и е едно от последните свидетелства, представящи Възрожденския Карнобат като център на еврейската колония в Югоизточна България. Каменна пластика и епиграфски надписи по надгробията дават ценна информация за колонията.

Родната къща на писателя Димитър Полянов, Къщата – музей на „Димитър Полянов“ е обявена за недвижимите културни ценности от категория с „национално значение“. Тя е единствената съхранена възрожденска къща от градски тип, строена през 70-те години на ХІХ в. Къщата музей “Димитър Полянов” е създадена през 1970 година. Открита е за посещения на 23 ноември 1973 година. През 2003 г. тук е открита временна експозиция “Народната култура на Карнобатския край – богатство и регионална специфика”.

Родната къща на писателя Минко Неволин е изцяло реставрирана възрожденска къща, строена през 60-те години на ХІХ в.

Последните политики на ЕС са ориентирани към **управление и свързване на екологичните, ландшафтни и културни ценности** на регионите и реализиране на местния потенциал за развитие на общините и регионите.

В този смисъл пространственото и социално-икономическо развитие на територията ще бъде ориентирано към културното наследство в града и природните и културни ландшафти в прилежащата територия. Това са факторите, които имат водеща роля по отношение на културното наследство в устройството и развитието на територията.

Този подход в пространственото развитие е отправна точка и при пространствените политики, свързани с материалното и нематериалното културно наследство на България, които се залагат в НСРР и НКРР и са в пряка връзка с качеството на живот.

Основните насоки в опазването на културните ценности в цялото им времево и видово многообразие са свързани със съхраняване на техните уникални характеристики чрез консервация и активно опазване, публична загриженост и адаптация в най-широк смисъл, запазване и развиване на духа на мястото /genius loci/ и на пространствената идентичност и развитие на потенциала им за стимулиране на икономическия растеж.

„Изготвяне на интегриран план за градско възстановяване и развитие на град Карнобат“ по Договор № BG161PO000/5-03/2013/019 от 19.12.2013 г. за предоставяне на безвъзмездна финансова помощ по ОП „Регионално развитие“ 2007-2013 г., сключен между МРР и община Карнобат.



Оперативна програма "Регионално развитие" 2007-2013

www.bgregio.eu

Инвестираме във Вашето бъдеще!

Проектът се финансира от Европейския фонд за регионално развитие и от държавния бюджет на Република България

Основни културни мероприятия на територията на град Карнобат са свързани с отбелязването на националните и традиционни християнски празници, културни фестивали и събития. В териториалния обхват на града се честват и празниците с местно значение, които изразяват идентичността на община Карнобат. Провеждат се Национален конкурс „С песните на Стайка Гьокова”, Национален литературен конкурс „Минко Неволин” за сборник с къси разкази, Общински събор на народното творчество, Общински фестивал на изкуствата за деца „Празник на таланта”, Чествания на бележити дати от историята на България и на град Карнобат, както и на национални празници, изложби, концерти, театрални и шоу програми и др. Майските празници на културата в града предоставят през целия май месец заглавия на театрални постановки, представяне на книги и автори, концерти на детски градини и училища, на самодейни и професионални изпълнители, изложби и много други. Карнобат е домакин на Национален фестивал за изпълнители на тракийски народни песни. Дамските хорове към Пенсионерските клубове и Тракийските дружества в града имат богат репертоар, с който радват своите съграждани.

Други важни за културния живот на град Карнобат събития, които се провеждат традиционни или предстои да се проведат са:

- *Национален конкурс „С песните на Стайка Гьокова”;*
- *Национален литературен конкурс „Минко Неволин”;*
- *"Да съживим традициите в Карнобат" /Балкански фестивал на изкуствата/;*
- *Общински фестивал на изкуствата за деца „Празник на таланта”;*
- *Майските празници на културата;*
- *Национален фестивал за изпълнители на тракийски народни песни;*
- *Пленер по изобразително изкуство „Карнобат”;*
- *Чествания на бележити дати от историята на България и на град Карнобат, както и на национални празници, изложби, концерти, театрални и шоу програми и др.*

Атрактивността на града и общината трябва да бъде представена като съвкупност от нематериално и материално недвижимо и движимо културно наследство. Народните



Оперативна програма "Регионално развитие" 2007-2013

www.bgregio.eu

Инвестираме във Вашето бъдеще!

Проектът се финансира от Европейския фонд за регионално развитие и от държавния бюджет на Република България

традиции и културните обичаи са нематериалния ресурс, който може да задържи посетителите в града и да повиши атрактивността и качеството на културния туристически продукт. Основата на съвременния динамичен и разрастващ се град са културните ценности, заложені в селищните характеристики. С времето те биват възстановени, адаптирани и допълвани, което допринася за развитието на града като културен център и формирането на културна туристическа индустрия.

Интерпретацията на културното наследство днес е основополагащ елемент в устойчивото и балансирано териториално и социално-икономическо развитие. Културното наследство е фактор изграждащ позитивни партньорства между местните общности и бизнеса. Процесите на урбанизация дават възможност за съчетаване на традиционните дейности, носещи идентичността на региона /културното и природно наследство, историческата памет/ и социално-икономически дейности в новите урбанизираните територии. Водеща роля в съхраняването, опазването и адаптирането на културното наследство днес имат хората. Заедно с него те са носители на историческата памет и древни традиции. Представянето на културното наследство като дейност, интегрирана в градската структура, придава ново значение и го представя като ресурс за социално-икономическо развитие. На културното наследство днес се гледа като на материален и духовен ресурс, който трябва да бъде съхранен, без изискване за рентабилност на вложените в него инвестиции. Необходимо е създаването на маркетингова стратегия, която да представя културното наследство на националния и международния пазар, също така създаване на информационна система на културно-историческите ресурси и иновативни форми за популяризирането му. Дейностите, свързани с експлоатацията на културното наследство в туризма, трябва да бъдат обвързани с опазването и съхранението на културните ценности и полагане на необходимите грижи. Днес можем да разглеждаме развитата културна индустрия като двигател на икономиката на дадена община и възможност за балансирано и устойчиво развитие.



Оперативна програма "Регионално развитие" 2007-2013

www.bgregio.eu

Инвестираме във Вашето бъдеще!

Проектът се финансира от Европейския фонд за регионално развитие и от държавния бюджет на Република България

VII. ДЪРЖАВНО УПРАВЛЕНИЕ, НЕПРАВИТЕЛСТВЕН СЕКТОР, ОБЩЕСТВЕН РЕД И СИГУРНОСТ

1. Структура на управление на общинската администрация – Карнобат

Същността на общините се променя в процеса на приобщаването им към държавно управление на териториите. Местното самоуправление е извън единната система на държавните органи, но организацията и дейността му се регулират със закони на парламента и правителството. Характеристики на местното самоуправление и общината:

- Българските общини стават организация на местното самоуправление, съгласно конституцията от 1991г. Общините не са държавни образувания и не носят суверенните особености на държавата, но те не са извън държавата. Рамките на правомощията и пределите на дейността на общината се определя от държавата;

- Местното самоуправление е право на всеки гражданин да участва в управлението на страната на всички равнища както чрез формите на пряката демокрация така и чрез избрани от него органи;

- Обект на Местното самоуправление са въпроси от местен характер;

- Органите на Местното самоуправление използват дадените им правомощия на своя собствена отговорност, т. е. те сами избират вариант за решаване на даден проблем, като това трябва да стане в рамките на закона и отговорността за резултатите е тяхна;

- Местното самоуправление има своя самостоятелна система от органи, посредством които тя намира съответна реална изява. Основни организационни структури на местното самоуправление са общинските съвети. Общинските съвети представляват местните парламенти, като съществуват някои особености в сравнение с парламента; на общинско равнище не се формира националната политика, а се решават въпроси, свързани с осигуряването на нормални условия за живот на местното население. Обикновено органите на общинските съвети са представени от хора, които се занимават с различна дейност, те решават кога да се събират какво да обсъждат и те приемат заедно с кмета дискутираните въпроси свързани със общината като обикновено се гласува с ръка. Те са избират от населението на отделната община. Втората съставна част на организацията на



Оперативна програма "Регионално развитие" 2007-2013

www.bgregio.eu

Инвестираме във Вашето бъдеще!

Проектът се финансира от Европейския фонд за регионално развитие и от държавния бюджет на Република България

общината е общинската администрация в лицето на кмета и специализираните изпълнителни служби на общината. Местните изпълнителни органи са органите на съветите, а не на централни или регионални държавни структури и те са отговорни пред съответните съвети, което определя йерархичната връзка;

- Общината включва в своите предели земища на едно или няколко населени места или това е територията, на която живеят гражданите на общината, на която се намират техните имоти. Като териториално понятие общината очертава и границите, в които се простира и действа нейната власт;

- Основното и най-важното обаче в общината си остава хората, които живеят на тази територия, т. е. – териториална общност. Самоуправлението е присъщо на хората, а не на територията;

- Местното самоуправление съдържа силни елементи на икономическо самоуправление. Местните организации решават широк кръг местни икономически проблеми, тук може да се отнесе стопанисването на общинските имоти за общо ползване, изграждането и подържаното на инфраструктура на общината, създаването на благоприятни условия за стопанска дейност на отделните граждани и техните сдружения, а също и привличането на инвестиции;

- Важен източник за постоянните приходи в общинския бюджет е общинската собственост. Общината е юридическо лице. Тя е субект на общинска собственост и в рамките на закона може самостоятелно да я стопанисва и да се разпорежда с нея.

Общинската управа изпитва нужда не само да развива административните възможности, но и да увеличава способността си за анализ на развитието и определянето на приоритети в него. В условията на икономически стрес общините трябва да могат моделират политиката на икономическото си развитие в съответствие с техните правомощия и териториалните им ресурсни възможности, а също така да се в състояние да установят съответни връзки с националната и международната икономика.

Местното самоуправление е форма на децентрализация на държавната власт по пътя на засилване правото на териториалните общности и на избраните органи да решават общинските проблеми. Реално Местното самоуправление е възможно само при условие, че общинските съвети се ползват с финансова самостоятелност при решаването на местните въпроси. Всяка община има право на самостоятелен бюджет, който не е част от



Оперативна програма "Регионално развитие" 2007-2013

www.bgregio.eu

Инвестираме във Вашето бъдеще!

Проектът се финансира от Европейския фонд за регионално развитие и от държавния бюджет на Република България

държавния бюджет. Той се формира и разходва по правила, утвърдени със закон, но неговите приходи и разходи се определят от общинските съвет. Кметът на общината е орган с обща компетентност, каквато има и областния управител, но той упражнява своите правомощия на територията на съответната община. Той функционира в две качества: като орган на местно самоуправление в общината и като административен орган. Като орган на изпълнителната власт той притежава специална компетентност, а във второто си качество е недържавен, общински орган. Така кметът се явява изпълнителен орган не само с властнически правомощия, произтичащи от местното самоуправление, но и с държавно-властнически правомощия.

Територията на Република България се разделя на административни единици, в които, наред с централното държавно управление, се осъществява и местно управление от местни органи в тази сфера. Местното управление е всъщност децентрализирано публично управление, което се проявява в две форми: *държавно-административно управление по места* и *местно самоуправление*. Административно-териториалните единици в Република България са *областите* и *общините*. В общините има съставни административно-териториални единици - *кметства* и *райони*. Всички те имат територия, граници, население, наименование и административен център. Осигуряването на обществения ред предполага организация на взаимодействие му централните и териториалните органи на изпълнителната власт и между администрациите които ги подпомагат.

Кметът е орган на изпълнителната власт в общината. *Кметовете на общините*, както и *кметовете на кметства*, се избират пряко от населението на съответната община за срок от четири години. В населени места, които не са кметства, общинският съвет може да избере *кметски заместници*.

Общинският съвет е орган на местното самоуправление в общината. Той също има обща компетентност за решаване на местни въпроси свързани с осигуряването на обществения ред. Общинските съвети поемат и задачи по делегация от централната държавна власт. Те създават временни и постоянни комисии.

Общинската администрация осъществява своята дейност в териториалните предели на общината. Кметът на общината утвърждава *Устройствения правилник на общинската администрация*, чрез който се структурират правата и взаимовръзките между



Оперативна програма "Регионално развитие" 2007-2013

www.bgregio.eu

Инвестираме във Вашето бъдеще!

Проектът се финансира от Европейския фонд за регионално развитие и от
държавния бюджет на Република България

отделните звена, правомощията и функциите на отделните структури и йерархичната и функционална зависимост на правомощия и структурни звена по изпълнението им.

Съвременната тенденция към децентрализация съживи интереса към местно управление в контекста на нуждите – демократизация, административна ефективност, икономическо развитие и мобилизация на ресурсите. Вниманието особено се фокусира върху ролята на общините при планирането, определянето на политиката на развитие на територията и мобилизацията на ресурсите. Тази роля засилва тенденцията общините да придобиват все по-голяма независимост, защото това дава възможност функциите, имащи национално значение, да с изместят до нивата, които са по – близо до населението.

Процесът на децентрализация включва най-малко седем сфери:

- Предоставяне на правомощия;
- Делегиране на власт;
- Децентрализация;
- Дерегулация;
- Участие на населението в управлението;
- Насърчаване на териториален модел на икономическо развитие.

Община Карнобат има опит във внедряването на ефективни мерки в администрацията за придобиване на капацитет за работа в новите икономически и социални условия. Предстоят предизвикателства, свързани с въвеждане на нови практики и инструменти и подобряване на съществуващите.

При изпълнение на своята дейност, общинска администрация в община Карнобат се ръководи от следните принципи:

- Отговорност към проблемите на общината и нейните граждани;
- Спазване на закона и зачитане на морала;
- Максимална ефективност на провежданите действия и проекти;
- Диалог с гражданите;
- Прозрачност при управлението и разпореждането с общинско имущество и средства;
- Ефективно административно обслужване на гражданите, физическите и юридически лица.



Оперативна програма "Регионално развитие" 2007-2013

www.bgregio.eu

Инвестираме във Вашето бъдеще!

Проектът се финансира от Европейския фонд за регионално развитие и от
държавния бюджет на Република България

В Община Карнобат функционира Център за административно и информационно обслужване на населението, който е обособен на първия етаж в административната сграда на общината и е напълно съобразен с изискванията за достъп на лица с увреждания. Изграждането на центъра е съобразен с Решение № 878 от 29.12.2002 на Министерски съвет за подобряване на административното обслужване и прилагане принципа за обслужване на едно гише. С изграждането му общината цели повишаване качеството на административното и информационно обслужване на гражданите и фирмите за постигане на интегрираност, ефективност, коректност и повишаване приходите на общината.

Изградена е интегрирана информационна система, с която са автоматизирани процесите на обслужване на гражданите и бизнеса. Системата е предназначена за обслужване в реално време /на момента/. За целта беше извършена много предварителна работа. Проверени бяха всички регистри в общината и съгласувана информацията между тях. Въведени са всички актове за общинска собственост и договорите за наем, актове по гражданско състояние и цифров кадастър на град Карнобат. Функционира подобрен интернет сайт на община Карнобат /<http://karnobat.acstre.com/home.html/>, който предоставя слените е-услуги: Вестник „Карнобатски глас“, гражданско състояние, общинска собственост, териториално селищно устройство и строителство, електронно правителство, полезни връзки, разписание – БДЖ, хотели в България, управление на етажната собственост, справка за здравното осигуряване. На 01.08.2012 г. със заповед на кмет на общината е утвърден новият Устройствен правилник на общинска администрация Карнобат. Според функциите, които изпълняват, длъжностите в общинска администрация в Община Карнобат са ръководни, експертни и технически, а според вида на правоотношението се заемат от държавни служители и служители по трудово правоотношение.

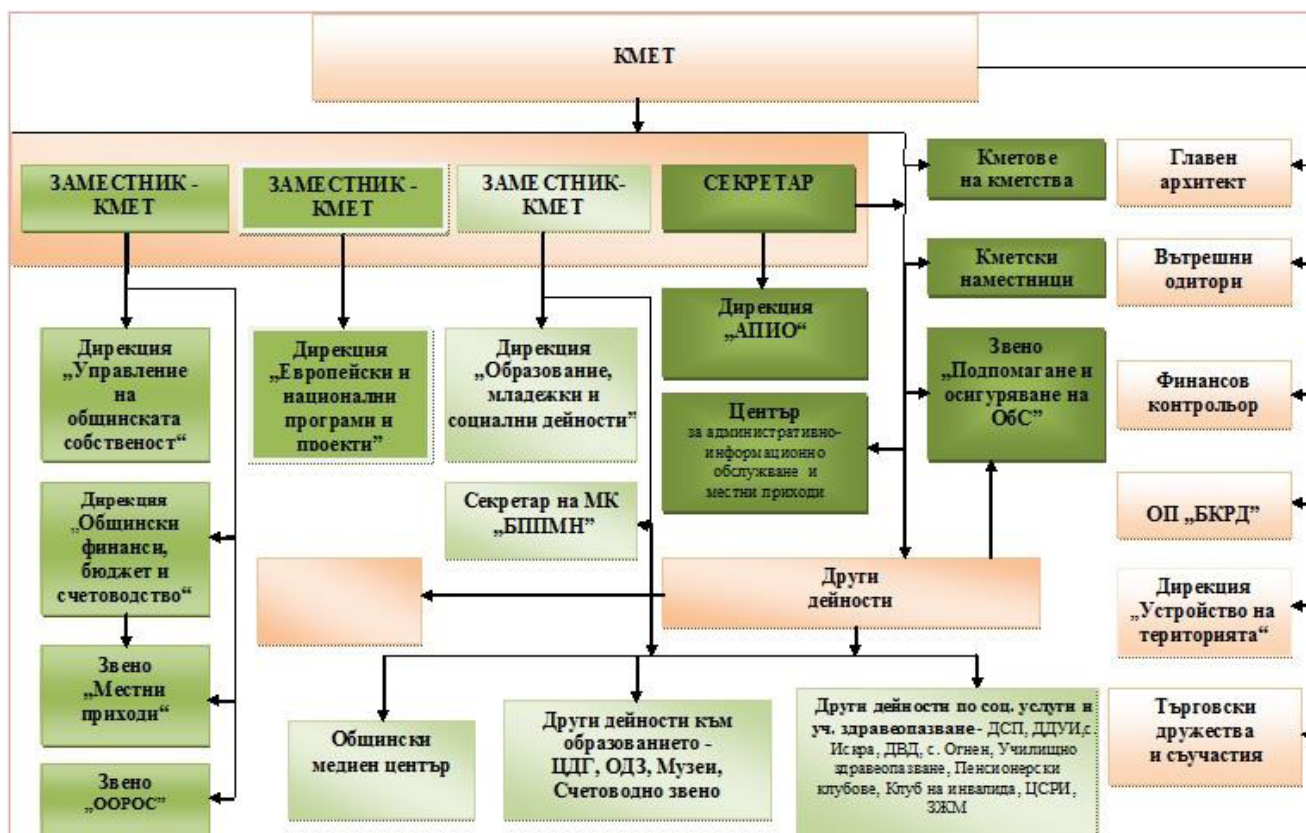


Оперативна програма "Регионално развитие" 2007-2013

www.bgregio.eu

Инвестираме във Вашето бъдеще!

Проектът се финансира от Европейския фонд за регионално развитие и от държавния бюджет на Република България



Фигура 25. Структура на общинска администрация Карнобат.

През 2008 г. в общината е въведен Етичен кодекс, който регламентира принципите и нормите на поведение на представителите на изборни длъжности в ръководството на община Карнобат, както и на служителите от общинска администрация, във връзка с осъществяване на дейностите и инициативите за местно икономическо развитие. Установени са и вътрешни правила за наблюдение прилагането на етичния кодекс на служителите от общинска администрация.

През март 2010 г. е утвърден и Правилник за вътрешния трудов ред в община Карнобат, който се урежда организацията на труда в общината, съобразно особеностите на неговата дейност и се конкретизират правата и задълженията на работниците и служителите и на работодателя по трудово правоотношение, установени с Кодекса на труда и нормативните актове по прилагането му.

От 2010 г. ръководството на община Карнобат приема политиката за непрекъснато подобрени на Интегрираната система за управление на качеството на околната среда, съответстваща на стандартите БДС EN ISO 9001:2008 и БДС EN ISO 14001:2004, като



Оперативна програма "Регионално развитие" 2007-2013

www.bgregio.eu

Инвестираме във Вашето бъдеще!

Проектът се финансира от Европейския фонд за регионално развитие и от държавния бюджет на Република България

средство за утвърждаване доброто име и репутация на общината и за създаване на възможности за подобряване на икономическото ѝ състояние.

Процесите в администрацията са съобразени и с разработената Система за финансово управление и контрол /СФУК/. Нейното въвеждане е съгласно изискванията на Закона за финансово управление и контрол в публичния сектор, Закона за вътрешния одит в публичния сектор, както и подзаконовите нормативни документи. Това е продиктувано от стремежа на ръководството на общината да отговори на нарастващите изисквания на населението за по-добро качество на оказваните от общината услуги.

В община Карнобат се стимулира професионалното и служебно развитие и израстване в кариерата чрез осигуряване на възможности за включване в разнообразни форми на обучение – въвеждащо, специализирано, езиково, компютърно, развитие на лидерски качества и умения и др. Служителите са включени в процеса за предварителна оценка на потребностите, чрез попълване на лични планове за обучение, които са съобразени със задачите от работните им планове о заложеното в атестационните формуляри. На база на личните планове в началото на всяко година се изготвя годишен план за обученията на служители. Резултатите за ефикасността, адекватността и ефективността от обученията се проследяват чрез използване на различни форми – оценка на обучаемия, наблюдение на изпълнението, експертно мнение на прекия ръководител, обратна връзка с клиентите на администрацията и др.

Действащи Наредби в община Карнобат:

- НАРЕДБА за реда за придобиване, управление и разпореждане с общинското имущество собственост на община Карнобат;
- НАРЕДБА №1 за определянето и администрирането на местни такси и цени на услуги на територията на община Карнобат;
- НАРЕДБА за местните данъци ва територията на община Карнобат от 2012г.
- НАРЕДБА за реда за придобиване, управление и разпореждане с общинското имущество от 2012г.;
- НАРЕДБА за обществения ред при използване на моторни превозни средства на територията на град Карнобат 15.04.2011г.;
- НАРЕДБА №4 за реда за провеждане на търговска дейност от 22 Февруари 2011 г.;



Оперативна програма "Регионално развитие" 2007-2013

www.bgregio.eu

Инвестираме във Вашето бъдеще!

Проектът се финансира от Европейския фонд за регионално развитие и от държавния бюджет на Република България

- НАРЕДБА за отглеждане на животни на територията на община Карнобат;
- НАРЕДБА №2 за преместваемите обекти, за рекламните, информационни и монументално-декоративни елементи и за рекламната дейност на територията на община Карнобат;
- НАРЕДБА за условията и реда за провеждане на обществено обсъждане при поемане от общината на дългосрочен дълг;
- НАРЕДБА за управление на отпадъците и поддържане на чистотата на територията на община Карнобат;
- НАРЕДБА за регистрация, отчет и изисквания, на които трябва да отговарят пътните превозни средства с животинска тяга;
- НАРЕДБА за обществения ред при използване на моторни превозни средства на територията на град Карнобат;
- Наредба за принудителното изпълнение на заповеди за поправяне, заздравяване или премахване на строежи или части от тях на територията на Община Карнобат;
- НАРЕДБА за реда и условията за упражняване на правата върху общинската част от капитала на търговските дружества;
- СТРАТЕГИЯ за управлението и разпореждането с общинска собственост в Община Карнобат за периода 2008 - 2011 г.;
- Наредба за управление на общинските пътища в Община Карнобат;
- НАРЕДБА № 5 за пожарната и аварийна безопасност на територията на Община Карнобат.

Основните решения се вземат от органа на местно самоуправление – Общински съвет. Той се състои от 21 общински съветници, избрани чрез пропорционални избори. Представява се от председател, който го администрира. Към него функционират 7 постоянни, които подготвят решенията на съвета по различните въпроси. Общинският съвет контролира работата на кмета чрез поставяне на питання и чрез отчети.

Комисии към Общински Съвет:

- Комисия по общинска собственост и устройство на територията;
- Комисия по икономическа и инвестиционна политика, бюджет и финанси;



Оперативна програма "Регионално развитие" 2007-2013

www.bgregio.eu

Инвестираме във Вашето бъдеще!

Проектът се финансира от Европейския фонд за регионално развитие и от държавния бюджет на Република България

- Комисия по благоустрояване, комунална дейност, транспорт и екология, селско и горско стопанство;
- Комисия по здравеопазване и социални дейности;
- Комисия по образование, наука, работа с децата, младежта, спорта и туризма;
- Комисия по култура, културно наследство, вероизповедания и средства за масова информация.
- Комисия по законност и обществен ред.

Функции на Общински съвет:

Конститутивни с тях се създава възможност общинския съвет да:

- Създава постоянни и временни комисии и избира техни членове;
- Одобрява структурата на общинската администрация по предложение на кмета;
- Избира и освобождава председателя на общинския съвет;
- Избира и освобождава кметовете на райони в градовете с районно делене;
- Създава райони и кметства по ред определени със закон;
- Създава служби на общинската администрация в отделни райони, кметства, населени места и да определя функциите им;
- Избира обществен посредник;

Финансови и стопански - Общинския съвет:

- Приема и изменя годишния бюджет на общината, осъществява контрол и приема отчет за изпълнението му;
- Определя размера на трудовите възнаграждения на кметовете;
- Определя размера на местните такси и цените на услугите;
- Приема решения за придобиване, управление и разпореждане с общинско имущество и определя конкретните правомощия на кмета на общината и кметовете на кметства;
- Приема решения за създаване, преобразуване и прекратяване на търговски дружества с общинско имущество;
- Приема решения за ползване на банкови кредити, за предоставяне на безлихвени заеми и за имитиране на облигации по ред определен със закон;



Оперативна програма "Регионално развитие" 2007-2013

www.bgregio.eu

Инвестираме във Вашето бъдеще!

Проектът се финансира от Европейския фонд за регионално развитие и от държавния бюджет на Република България

Организационно - административни и териториални:

- Приема решения за произвеждане на референдуми и общи събрания на населението по въпроси от своята компетентност;
- Приема решения за участие на общината в сдружения на местните власти и определя представителите на общината в тях;
- Одобрява символ и печат на общината;
- Удостоява с почетно гражданство български и чужди граждани;
- Обсъжда и приема решения по предложения на органите на административно – териториалните единици в общината;
- Предлага административно- териториални промени, засягащи територията и границите;
- Приема решения за именуване и преименуване на улици, площади и др.;
- Приема решения за създаване и одобряване на устройствени планове и техни изменения на територията на общината или за части от нея при условията на Закона за устройство на територията;

Социално – икономически:

- Приема стратегии, прогнози, програми и планове за развитие на общината;
- Определя изискванията за дейността на физическите и юридическите лица на територията на общината, които произтичат от екологични, исторически, социални и др. особености на общината;
- Приема решения за създаване и за прекратяване на общински фондации и за управление на дарено имущество;
- Основна форма на дейност на общинския съвет са заседанията. Заседанията на съвета са публични.



Оперативна програма "Регионално развитие" 2007-2013

www.bgregio.eu

Инвестираме във Вашето бъдеще!

Проектът се финансира от Европейския фонд за регионално развитие и от държавния бюджет на Република България

2. Неправителствен сектор в община Карнобат

Сътрудничеството между общинската администрация и неправителствения сектор е един от основните елементи на ефективното и прозрачно управление на общината. В община Карнобат съществува добро взаимодействие между общината и неправителствени организации с цел сътрудничество във възможно най-широк кръг области и на всички равнища на общественно-икономическия живот в общината – насърчаване и утвърждаване на гражданското участие при формиране, изпълнение и контрол на обществените политики за развитие на община Карнобат, мобилизиране на вътрешни и привличане на външни ресурси за общественно-икономическо, социално и екологично развитие на общината.

Взаимодействието включва установяване на ежегоден обществен форум за устойчиво развитие с цел обсъждане и решаване на въпроси в обществен интерес и като форма за консултиране с гражданите и гражданските организации в община Карнобат. Като изключително устойчива и ефективна форма на взаимодействие между публичната власт и гражданския сектор се е наложило създаването на съвместни структури за местно развитие – създаването на Консултативни съвети и обществени форуми, които да оказват съдействие при разработването на политики и стратегии, да подпомагат работата на общинската администрация и допринасят за подобряване качеството на общинските услуги.

Представителите на гражданския сектор, членове на консултативните съвети и форуми са въввлечени в цялостния процес на инициране, подготовка, изпълнение и мониторинг на общински стратегии и програмни документи.

За гарантиране на максималната ангажираност на всичките граждани в процеса на разработването на Интегрирания план за градско възстановяване и развитие на град Карнобат се определят заинтересованите страни сред местна власт, регионални и централни институции, инвеститори и предприемачи, икономически и социални партньори, различни възрастови, социални и етнически групи, представители на културата и образованието, неправителствени организации, обществени и квартални съвети, браншови и професионални общности, експерти от различни области, активни граждани и др.



Оперативна програма "Регионално развитие" 2007-2013

www.bgregio.eu

Инвестираме във Вашето бъдеще!

Проектът се финансира от Европейския фонд за регионално развитие и от държавния бюджет на Република България

Различават се няколко групи и потенциални заинтересовани страни и целеви групи при подготовката на ИПГВР на град Карнобат са:

- Жителите на града, както и временно пребиваващите – учаци, работещи, гости, туристи и др.;
- Местната власт в лицето на Общинска администрация и Общински съвет;
- Представителите на бизнеса – земеделци, инвеститори, предприемачи, строителни и транспортни фирми, хотелиери, ресторантьори, туристически агенции, занаятчии, търговци, производители и др.;
- Представители на гражданското общество – неправителствени организации, граждански и младежки групи, обществени и квартални съвети, домоуправители, съвети на етажната собственост, активни граждани, неформални местни лидери и др.;
- Областна администрация Бургас, регионалните и деконцентрирани структури на държавното управление в района и др.;
- Професионални общности – архитекти, инженери, проектанти, озеленители, еколози, експерти, историци и изследователи на културно – историческото наследство и др.;
- Дейци на изкуството и културата;
- Представители на образованието, спорта и туризма;
- Социално уязвими групи, социални партньори и институции;
- Етнически групи – общината е относително хомогенна с преобладаващо предимно българско население, но да се дефинират специфични потребности на ромската и турската етнически общности.

В община Карнобат функционират 25 НПО - сдружения , сред които по активни са читалищните и училищните настоятелства, МИГ, организациите на хората с увреждания , пенсионерските клубове, клоновете на социално-икономическите партньори.



Оперативна програма "Регионално развитие" 2007-2013

www.bgregio.eu

Инвестираме във Вашето бъдеще!

Проектът се финансира от Европейския фонд за регионално развитие и от държавния бюджет на Република България

3. Обществен ред и сигурност

Понятието "обществен ред" се използва в множество нормативни актове на българското законодателство, но не е дефинирано. В специализираната правна литература са правени опити за неговото научно определяне според различни клонове на правото – административното, наказателното или публичното. Повечето от авторите възприемат, че *"обществения ред е регламентирана с норми на правото система от обществени отношения осигуряващи общественото спокойствие и обществената безопасност"*.⁸

Общественият ред не следва да се възприема само като понятие на правото. Обикновено това понятие се свързва с функциите и дейностите на държавните административни органи и администрациите които ги подпомагат. В съвременни условия това понятие се свързва и с дейността на частните охранителни фирми. Независимо, че тяхната дейност винаги е правно регламентирана те осъществяват редица управленски и организационни мероприятия свързани с обществения ред – *управление, осигуряване, поддържане, опазване, охрана.*

През 70-те години на XX век в Народна република България **управлението на обществения ред** се е схващало като съставна част на социалното управление.

За разлика от другите сфери на социалното управление – стопанство, култура, здраве и социални грижи теоретиците в областта на административното право са считали, че то има ограничено време на действие. Тази утопична теза е била подкрепена с извеждането на *основните принципи, методи и отрасли при управлението на обществения ред: централизация на управленската дейност; военизираната дисциплина във ведомствата, които осъществяват управленската дейност в тази област на държавното управление; упражняването на държавна принуда; строго процесуален порядък; специализирани ведомства за управление на обществения ред.*

Обществената безопасност се разглежда като съвкупност от обществени отношения, регламентиращи със специални правила и правни норми, които се създават при осъществяването на определени дейности от правоохранителните органи на държавата: безопасност при работа с огнестрелни оръжия и боеприпаси; безопасност при

⁸ Вж. Тодоров, В. Понятието „обществен ред“ и неговите полицейско-правни аспекти. Годишник XI. С., ВИПОНД - МВР, 1995г., с. 5-41; Марков, М. Обществен ред и национална сигурност. Сб. Политика на сигурност и военно-гражданските отношения на страните в преход към демокрация. С., 1997г., с. 102.

„Изготвяне на интегриран план за градско възстановяване и развитие на град Карнобат“ по Договор № BG161PO000/5-03/2013/019 от 19.12.2013 г. за предоставяне на безвъзмездна финансова помощ по ОП „Регионално развитие“ 2007-2013 г., сключен между МРР и община Карнобат.



Оперативна програма "Регионално развитие" 2007-2013

www.bgregio.eu

Инвестираме във Вашето бъдеще!

Проектът се финансира от Европейския фонд за регионално развитие и от държавния бюджет на Република България

работа със силно действащи отровни вещества; безопасност на движението по улиците; безопасност в условията на стихийни и обществени бедствия; безопасност при извършването на строителни и ремонтни работи на обществени места; пожарна безопасност и др.

В широк смисъл понятието "обществен ред" се разглежда, като състояние на системата от обществени отношения, регулиране на правните норми, социалните и нравствените норми, при което няма реална заплаха за общественото спокойствие, правата и свободите на гражданите и дейността на държавните и недържавните институции.⁹

В тесен смисъл понятието "обществен ред" се разглежда като регламентирана с нормите на публичното право система от обществени отношения, осигуряващи общественото спокойствие и безопасност.

В съвременни условия възприемайки значителна част от терминологията използвана в актове на Европейския съюз в Република България се възприе едно ново понятие - понятието "обществена сигурност".

Обществената сигурност се определя като аспект на качеството на живот, начин на съществуване, при който хората, като индивиди или колектив, са освободени в достатъчна степен от редица реални или очаквани рискове, породени от престъпността и свързаното с нея поведение, могат достатъчно добре да се справят с последиците от подобни инциденти, които така или иначе може да им се случат, а ако не са в състояние да се справят самостоятелно, им се помага, например чрез специална подкрепа за жертвите на престъпления или чрез застраховане¹⁰. Приоритетно обществената сигурност се осигурява от полицейската администрация на всяка държава.

Както всяка европейска полицейска администрация и тази в Република България се стреми да постига определени **основни цели** свързани с **осигуряването на обществената сигурност и на обществения ред**.

Основната цел за осигуряване на обществената сигурност може да се детайлизира на съответни **подцели** като: *гарантиране на конституционните права и свободи на гражданите, на личната им безопасност; защита на политическите,*

⁹ Вж. Геков, Б. Полицията в архитектурата на вътрешната сигурност. С., 2000г., с.26

¹⁰ Вж. Екблом, П., Вивекенс, А. Партньорството в превенцията на престъпността. Интегриран проект "Отговори на насилието в ежедневието в демократичното общество". Информационен център на Съвета на Европа. С., 2005г., с.10



Оперативна програма "Регионално развитие" 2007-2013

www.bgregio.eu

Инвестираме във Вашето бъдеще!

Проектът се финансира от Европейския фонд за регионално развитие и от държавния бюджет на Република България

икономическите и социалните им интереси; точно прилагане на законите; предотвратяване и разкриване на престъпления; контрол на държавните граници.

Основната цел за осигуряване на обществения ред може да се детайлизира на съответни **подцели** като: **осигуряване на общественото спокойствие и осигуряване на обществената безопасност**. Всяка от посочените подцели може да подлежи също на детайлизация на други подцели.

В теоретичен аспект **осигуряването на общественото спокойствие** може да се подразделя на съответни **подцели** като: **обезпечаване на общественото спокойствие и условията за нормална работа на държавните и обществените организации; поддържане на състояние на лично спокойствие на гражданите и осигуряване на мирното им съжителство в населените места.**

В теоретичен аспект **осигуряването на обществена безопасност** може да се подразделя на съответни **подцели** като: **осигуряване на безопасност на движението по пътищата; осигуряване на безопасност за дейности с общоопасни средства; осигуряване на безопасност при наличието на терористична дейност; при възникването на епидемии, епизотии, в условия на крупни производствени аварии, стихийни, обществени бедствия и масови мероприятия.**

В системата на публичната администрация всяка една от тези подцели се възлага законодателно на определени органи от изпълнителната власт и администрации които ги подпомагат. За постигането им същите следва да предоставят ефикасни публични услуги на обществото и на гражданите. Такава публична услуга е и осигуряването на обществения ред. На централните органи на изпълнителната власт се възлагат задачи да провеждат държавната политика за опазването на обществения ред, а на териториалните органи да отговарят за неговото спазване.

Превенцията на обществения ред включва всички предприемани качествени и количествени мерки, които целят да намалят или да допринесат за намаляване нарушаването на обществения ред и на чувството за несигурност у гражданите. Този резултат може да бъде постигнат както чрез пряко предотвратяване на административни нарушения и свързани с осигуряването на обществения ред, така и с помощта на политики и на действия насочени към ограничаване на факторите и на причините за тяхното проявяване. Превенцията на обществения ред трябва да съчетава действията на цялата



Оперативна програма "Регионално развитие" 2007-2013

www.bgregio.eu

Инвестираме във Вашето бъдеще!

Проектът се финансира от Европейския фонд за регионално развитие и от държавния бюджет на Република България

публична власт, на нейните компетентни органи, с тези на органите на местното самоуправление и на създадените от тях специализирани асоциации, на частния сектор, на неправителствените организации, на академичните среди и на гражданството, като всички те трябва широко да бъдат подкрепяни от средствата за масова информация.

Правомощия на общината в сферата на обществения ред и сигурност:

- Защита на правата и свободите на гражданите, опазване на живота, здравето и имуществото им;
- Превенция на правонарушенията;
- Опазване на обществения ред на територията на общината;
- Контрол на безопасността на движението и осигуряване на безпрепятствено движение на градския транспорт;
- Охрана на обекти;
- Контролна и административно-наказателна дейност по спазване на действащото законодателство и наредбите на общинския съвет;
- Съдействие на длъжностни лица от общинската администрация при изпълнение на служебните им задължения, свързани с контрол по спазване на наредбите на общинския съвет, заповедите и разпорежданията на кмета по въпросите на опазването на обществения ред на територията на общината;
- Съдействие на Общинския съвет и кметства за прекратяване на самоуправни деяния след решение на органите на съдебната власт;
- Охрана на мероприятия, провеждани на територията на общината.

Законът за местното самоуправление и местната администрация регламентира, че **кметовете на общини отговарят за опазването на обществения ред**, като за осигуряването му издават писмени заповеди, задължителни за началниците на съответните полицейски служби, а **кметовете на кметства осигуряват спазването на обществения ред**.

За да реализират посочените им отговорности тези органи на изпълнителната власт се подпомагат от **администрация /МВР, областни и общински администрации/**. Служителите на посочените администрации осъществяват **административна дейност за осигуряването на обществения ред**. Това е дейността, която те извършват организирано



Оперативна програма "Регионално развитие" 2007-2013

www.bgregio.eu

Инвестираме във Вашето бъдеще!

Проектът се финансира от Европейския фонд за регионално развитие и от държавния бюджет на Република България

и непрекъснато, като се ръководят от нормите на административното законодателство, за практическото осъществяване на държаните функции по осигуряването на сигурността и обществения ред, като и за нормалното функциониране на администрацията.

Кметът на общината назначава за срока на мандата си един или повече заместник-кметове в съответствие с одобрената структура на общинската администрация. В по-големите градове по инициатива на съответните кметове на общини са назначени **заместник-кметове по сигурността**. Кметът на общината председателства **Съвета по сигурност и управление при кризи**. Този съвет обсъжда периодично и въпроси свързани с осигуряването на обществения ред в общината, като залага мероприятия за изпълнение в тази насока при изготвянето на **годишния план** за работата си и разпределя известни финансови средства за тази цел по *параграф "Отбрана и сигурност"*. Общинските съвети приемат *Наредби за обществения ред* в общината. В тях се регламентират такива въпроси, като: спазване на нощната тишина; продажбата на алкохол и цигари; работното време на питейните и увеселителните заведения и др. Нарушаването на наредбите предвижда административни наказания - глоба и временно лишаване от право да се упражнява определена професия или дейност.

Проучването на решения на общински съвети, свързани с осигуряването на обществения ред показва, че те предимно са:

- Обявяване на обществени поръчки за охрана на обекти – общинска собственост от частни охранителни търговски дружества;
- Създаване на специализирани звена за самоохрана;
- Създаване на доброволни формирания за опазване на полските имоти;
- Провеждане на съвместни мероприятия с местните полицейски органи в изпълнение на *Стратегията "Полицията в близост до обществото"*.

С направени допълнения на *Закона за местното самоуправление и местната администрация* през 1997 г. за да осигуряват спазването на обществения ред на **кметовете на кметства** бяха предоставени **седем полицейски правомощия** по *Закона за МВР от 1997г./отменен/* на съответната територия до пристигане на полицейския орган, както следва:

- *проверка за установяване самоличността на лица;*
- *задържане на лица;*



Оперативна програма "Регионално развитие" 2007-2013

www.bgregio.eu

Инвестираме във Вашето бъдеще!

Проектът се финансира от Европейския фонд за регионално развитие и от държавния бюджет на Република България

- *личен обиск на лице;*
- *проверка на личните вещи на лица;*
- *проверки в помещения без съгласие на собственика или обитателя или в тяхно отсъствие;*
- *използване на физическа сила и помощни средства;*
- *използване на оръжия.*

Функциите по осигуряване на обществения ред от кметовете на общини, райони и кметства се реализират преди всичко от взаимодействието им с местните полицейски органи. В Областните дирекции "Полиция" на МВР се изграждат **отдели, сектори, районни полицейски управления /РПУ/, полицейски участъци /ПУ/ и структурни звена от по-нисък ранг.**

Наблюденията за практическото осъществяване на взаимодействието за осигуряване на обществения ред показва, че:

- **кметовете на общини си взаимодействат с началниците на РПУ;**
- **кметовете на кметства си взаимодействат с началниците на ПУ.**

Това е продиктувано от районите на действие на РПУ и ПУ, които се определят от министъра на вътрешните работи по предложение на **директора на ОДП** съгласувано с **директора на Национална служба "Полиция"** и обикновено съвпадат с територията на общината, района или кметството.

Началниците на РПУ, следва да организират сътрудничество с органите на държавната власт, местното самоуправление и неправителствените организации чрез съвместни *програми*. Те определят реда за провеждане на срещите с обществеността и участват в тях. Същите определят задачите на служителите от охранителната полиция за реализиране на утвърдената през 2002г. от министъра на вътрешните работи

Определена е мисията на полицията – да се стреми към установяване на открито, продуктивно и полезно партньорство с обществото, като изпълнява функциите си по осигуряване на обществен ред и сигурност в условията на прозрачност и отчетност и при зачитане на правата и достойнството на гражданите. Повишаването на общественото



Оперативна програма "Регионално развитие" 2007-2013

www.bgregio.eu

Инвестираме във Вашето бъдеще!

Проектът се финансира от Европейския фонд за регионално развитие и от
държавния бюджет на Република България

доверие и подкрепата на гражданите за полицията е предвидено като ключов елемент при установяване на това партньорство.

Партньорството е институционално споразумение, което постепенно се трансформира във философия. То е начин да се направят действията по пътя към една обща цел каквато може да бъде осигуряването на обществения ред по-ефективни чрез споделяне на отговорността и обединяване на ресурсите на отделните субекти-участници, били те държавни или публични, колективни или индивидуални. Преди да се пристъпи към пълноценно партньорство, трябва да бъде преодоляна критичната бариера на напрежение.



Оперативна програма "Регионално развитие" 2007-2013

www.bgregio.eu

Инвестираме във Вашето бъдеще!

Проектът се финансира от Европейския фонд за регионално развитие и от държавния бюджет на Република България

VIII. СЪСТОЯНИЕ НА ОКОЛНАТА СРЕДА

Целта на тази част от анализа е да се идентифицират главните проблеми, свързани с екологичното състояние на урбанизираната територия и нейния хинтерланд. Накрая са направени изводи и препоръки за екологичните проблеми, чието решаване е с най-висок приоритет.

1. Покомпонентен анализ

1.1. Атмосферен въздух

Според нормативната уредба¹¹ община Карнобат, заедно с общините Бургас, Камено, Айтос, Средец и Несебър, попада в Район „Югоизточен” от Районите за оценка и управление на качеството на атмосферния въздух /РОУКАВ/. Три от тези общини /Карнобат, Айтос и Средец/ се включват в РОУКАВ по чл. 30 от Наредба №7, в които нивата на един или няколко замърсителя превишават установените норми. Конкретно за община Карнобат това се отнася до превишаване на нормите по показателя фини прахови частици до 10 микрометра¹² /10 μm / – ФПЧ₁₀. Община Карнобат съгласно нормативните изисквания е актуализирала своята Общинска програма¹³ за намаляване на нивата на замърсителите и достигане на установените норми за съдържанието им в атмосферния въздух за периода 2011-2015 г.

Качеството на атмосферния въздух /КАВ/ на територията на общината се контролира от РИОСВ Бургас. Тъй като в общината липсва стационарен пункт с непрекъснат режим на работа, в нея се осъществява периодичен контрол чрез измервания от мобилната автоматична станция /МАС/ на регионалната лаборатория в Стара Загора към Изпълнителната агенция по околна среда /ИАОС/. Дейността на МАС се регламентира чрез времеви графици, утвърждавани от министъра на околната среда и водите. Според утвърдения график последните планови измервания на МАС в гр.

¹¹ По Наредба № 12 от 15.07/2010 г. за норми за серен диоксид, азотен диоксид, фини прахови частици, олово, бензен, въглероден оксид и озон в атмосферния въздух, обн. ДВ, бр. 58/30.07.2010 г., в сила от 30.07.2010 г.

¹² Забел. 1 микрометър /микрон/ = 1/1000 mm

¹³ Източник: Протокол с решения на заседание № 41 на Общинския съвет, проведено на 29.07.2011 г. „Изготвяне на интегриран план за градско възстановяване и развитие на град Карнобат“ по Договор № BG161PO000/5-03/2013/019 от 19.12.2013 г. за предоставяне на безвъзмездна финансова помощ по ОП „Регионално развитие“ 2007-2013 г., сключен между МРР и община Карнобат.



Оперативна програма "Регионално развитие" 2007-2013

www.bgregio.eu

Инвестираме във Вашето бъдеще!

Проектът се финансира от Европейския фонд за регионално развитие и от държавния бюджет на Република България

Карнобат са осъществени през 2013 г. в течение на 51 денонощия. Измервателният пункт е бил разположен в централната градска част до сградата на общината, а наблюдаваните показатели по Наредба 12/15.07.2010 г. са серен диоксид /SO₂/, азотен диоксид /NO₂/, азотни оксиди /NO/, озон /O₃/, въглероден оксид /CO/, фини прахови частици под 10 микрометра /ФПЧ₁₀/, сероводород /H₂S/¹⁴, метан /CH₄/ и неметанови въглеводороди /NMHC/¹⁵

От наличните данни за измерванията с МАС през 2013 г., се вижда че регламентираните норми са превишавани 19 пъти /или в около 40 % от общо 47-те проби/ за средноденонощната норма /СДН/ от 50 µg/m³ за фини прахови частици /ФПЧ₁₀/. Регистрираната на 22 октомври максимална стойност на показателя е 93,6 µg/m³, или почти два пъти над нормата. Разпределението по дати на превишенията на измерените стойности над СДН за ФПЧ₁₀ по изходните протоколи от измерванията се вижда от следната таблица.

Таблица 26. Измерени превишения в гр. Карнобат през 2013 г. на СДН за ФПЧ₁₀ от мобилната автоматична станция на Регионалната лаборатория на ИАОС в гр. Стара Загора¹⁶

№ по ред	Месец, дата, година	Средноденонощна норма /µg/m ³ /	Измерена стойност /µg/m ³ /	Средна скорост на вятъра /m/s/
1	03/06/2013	50	51,8	0,1
2	03/08/2013	50	81,4	0,2
3	03/09/2013	50	62,5	0
4	03/10/2013	50	69,9	0,1
5	05/27/2013	50	54,3	1,2
6	05/30/2013	50	57,9	0,05
7	06/02/2013	50	52,8	0,15
8	08/18/2013	50	55,1	0,45
9	08/19/2013	50	61,3	0,05
10	08/20/2013	50	68,2	0,1

¹⁴ По Наредба № 14 от 23.09.1997 г. за норми за пределно допустимите концентрации на вредни вещества в атмосферния въздух на населените места, обн. ДВ, бр. 88 от 03.10.1997, изм. ДВ, бр. 42 от 29.05.2007 г., в сила от 01.01.2008 г.

¹⁵ Забел. Методът за вземане на проби и измерването на нивата на ФПЧ₁₀ са регламентираны в Наредба № 12 от 15.07.2010 г. за норми за серен диоксид, азотен диоксид, фини прахови частици, олово, бензен, въглероден оксид и озон в атмосферния въздух в съответствие с БДС EN 12341:2004 "Качество на въздуха. Определяне на фракцията на ФПЧ₁₀ от суспендирани частици. Метод за сравняване и процедура за изпитване на място за доказване на еквивалентността на метода за измерване и сравнителния метод за измерване".

¹⁶ Източник: Протоколите с изходните данни са предоставени от РИОСВ Бургас с Изх.№5482, 08.08.2014 г. на Общинска администрация гр. Карнобат



Оперативна програма "Регионално развитие" 2007-2013

www.bgregio.eu

Инвестираме във Вашето бъдеще!

Проектът се финансира от Европейския фонд за регионално развитие и от държавния бюджет на Република България

11	08/21/2013	50	63,5	0,1
12	08/22/2013	50	52,2	0,05
13	10/21/2013	50	58,9	0,2
14	10/22/2013	50	93,6	0
15	11/02/2013	50	51,2	0,05
16	11/03/2013	50	63,2	0
17	11/04/2013	50	57,8	0,65
18	11/05/2013	50	54,8	1,25
19	11/08/2013	50	53,2	0,3

Регистрирани са превишения и спрямо регламентирания средночасови норми /СЧН/ за серен диоксид /SO₂/ и сероводород /H₂S/, като тези превишения са отчетени в края на месец май. По тези два показателя максималните отчетени нива също са около два пъти над нормата. За серен диоксид са отчетени три превишения /едно на 24 май и две на 26 май/ с регистрирана максимална стойност 735,3 µg/m³ при норма 350 µg/m³. Броят на превишенията за сероводород са две /на 27 и 28 май/ с регистрирана максимална стойност 0,0061 µg/m³ при норма 0,003 µg/m³. Всички превишения са регистрирани при безветрие или при ниски скорости на вятъра /около и под 1 m/s/. Това показва, че съществува корелация между степента на замърсяване в града и ниския потенциал за естествено самопочистване на въздушния басейн в условията на „тихо” време, поради задържането на замърсители в приземния атмосферен въздух.

Трябва да се отбележи, че данните от измерванията с МАС се отнасят само до един пункт за наблюдение /в централната градска част/ и имат индикативен характер /отнасят се само за 51 денонощия с измервания през месеците март, май, юни, август, октомври и ноември през 2013 г./. Възможни са епизодични превишения на нормите за КАВ поради въздушен пренос на замърсители от съседни общини, които да не бъдат „уловени” от МАС за дати, за които тя не е извършвала наблюдения в града. Поради тази причина не е възможно коректно да се диференцира КАВ пространствено по градски зони, да се определи броят на жителите, експонирани на наднормено замърсяване, както и да се установи взаимовръзката между конкретни замърсители и факторите, които ги предизвикват през отделните сезони.

В следната таблица са представени данни за гр. Карнобат с източник НСИ, получени чрез статистическо моделиране относно инвентаризация на емисиите на вредни



Оперативна програма "Регионално развитие" 2007-2013

www.bgregio.eu

Инвестираме във Вашето бъдеще!

Проектът се финансира от Европейския фонд за регионално развитие и от държавния бюджет на Република България

вещества в атмосферата от горивни и производствени процеси и от други източници през 2001 г.¹⁷

Таблица 27. Емисии на вредни вещества в атмосферата от горивни и производствени процеси и от други източници /транспорт, бит, отпадъци и др./ през 2001 г. /тона/

Емисии	Серни окиси	Азотни окиси	Немет. летливи орг. съед.	Метан	Въглероден окис	Въглероден двуокис	Двуазотен окис	Амоняк	Сажид-образувани
Емисии от горивни и произв. процеси	12,5029	1,8507	6,4251	0,098	0,1697	1107,56	0,2115	0	0,1686
Емисии от други източници	132,877	262,182	681,516	403,016	1676,362	43726,722	74,867	114,561	12,295
Емисии общо	145,380	264,033	687,941	403,114	1676,532	44834,281	75,078	114,561	12,463

Тези данни се отнасят за период, през който са функционирали производства и предприятия, част които днес са преустановили, реструктурирали или свили дейността си, поради което като цяло те не отразяват достатъчно достоверно съвременната ситуация. Според същото статистическо проучване над 90 % от емитираните количества на вредни вещества в атмосферата от горивни и производствени процеси в рамките на общината, са били генерирани по това време от индустрията в общинския център. Същевременно около 70 % от емисиите на вредни вещества в атмосферата в общината от други източници /транспорт, бит, отпадъци, селско стопанство и природа/, също са били от емитери, разположени в гр. Карнобат.

За целите на настоящия анализ от ТСБ Бургас са предоставени данни на ниво община за емисиите на вредни вещества в атмосферата от индустриални, горивни и производствени процеси за периода 2009-2012 г. Тези данни не е коректно да бъдат сравнявани с данните за емисиите от горивни и производствени процеси през 2001 г. в таблицата по-горе поради промяната в използваната методика за изчисление и възприемането на новата методика на ЕС CORINAIR. От тези данни, сравнени с данните за областно ниво, може да се заключи, че община Карнобат има незначителен дял в общото количество на емисиите в област Бургас. Вижда се, че през посочения период се регистрира обща тенденция към намаление на емисиите на серни окиси и към увеличение на емисиите от горивни и производствени процеси на азотни окиси,

¹⁷ Източник: Национален статистически институт – данните са от аналитично изследване за инвентаризация на емисиите на вредните вещества в атмосферата на НСИ, проведено през 2003 г.



Оперативна програма "Регионално развитие" 2007-2013

www.bgregio.eu

Инвестираме във Вашето бъдеще!

Проектът се финансира от Европейския фонд за регионално развитие и от държавния бюджет на Република България

двуазотен оксид и въглероден диоксид. Изчислените количества на емисиите на метан и неметанови органични съединения варират през отделни години, но през 2012 г. са едни от най-големите за периода 2009-2012 г. Същото се отнася и за емисиите на въглероден оксид.

Фигура 26. Емисии на вредни вещества в атмосферата от горивни и производствени процеси /тона/¹⁸.

Община Карнобат								
Замърсител Година	Серни оксиди /SO _x /	Азотни оксиди /NO _x /	Неметанови летливи органични съединени /NMVOC/	Метан /CH ₄ /	Въглероден оксид /CO/	Въглероден диоксид /CO ₂ /	Двуазотен оксид /N ₂ O/	Амоняк /NH ₃ /
2009	4,58	7,71	11,77	22,32	0,47	7046,37	0,28	0,00
2010	5,22	2,30	19,66	18,14	0,75	1804,55	0,06	0,00
2011	2,15	13,96	17,72	10,76	0,45	13019,86	0,54	0,00
2012	Conf	18,90	19,38	20,79	0,53	17520,10	0,73	0,00

Област Бургас								
Замърсител Година	Серни оксиди /SO _x /	Азотни оксиди /NO _x /	Неметанови летливи органични съединени /NMVOC/	Метан /CH ₄ /	Въглероден оксид /CO/	Въглероден диоксид /CO ₂ /	Двуазотен оксид /N ₂ O/	Амоняк /NH ₃ /
2009	10901,47	2255,09	Conf	6763,78	294,47	725140,50	15,19	0,00
2010	Conf	750,64	Conf	7903,39	Conf	413937,13	15,04	0,00
2011	Conf	894,28	Conf	9218,14	Conf	539917,32	20,49	0,00
2012	Conf	2613,21	Conf	10248,27	Conf	673363,76	31,89	0,00

„Conf“ – Данните са конфиденциални, съгласно чл. 25 от Закона за статистиката.

За сравнителни цели в таблицата по-долу са представени данни на различни административно-териториални нива за годишните емисии на трите главни парникови газа /въглероден диоксид, двуазотен оксид и метан/ през 2007 г. и 2008 г., приравнени към CO₂ еквивалент, получени чрез моделиране¹⁹.

¹⁸ Източник: НСИ, ТСБ Бургас

¹⁹ Източник: Данните са от проект „Адаптиране и интегриране на Индекса на регионална климатична сигурност в системата за наблюдение на Регионалните планове за развитие в България”, разработен в рамките на международен проект „Региони за устойчива промяна” по програма INTERREG IVC на ЕС, съфинансиран от МРРБ /2010 г./

„Изготвяне на интегриран план за градско възстановяване и развитие на град Карнобат“ по Договор № BG161PO000/5-03/2013/019 от 19.12.2013 г. за предоставяне на безвъзмездна финансова помощ по ОП „Регионално развитие“ 2007-2013 г., сключен между МРР и община Карнобат.



Оперативна програма "Регионално развитие" 2007-2013

www.bgregio.eu

Инвестираме във Вашето бъдеще!

Проектът се финансира от Европейския фонд за регионално развитие и от държавния бюджет на Република България

Таблица 28. Емисии на парникови газове по административно-териториални единици /тонове CO₂ еквивалентни емисии/

Административно-териториални единици		2007 г.			2008 г.		
ЕКАТТЕ	Име	Въглероден диоксид /CO ₂ екв./	Двуазотен оксид /CO ₂ екв./	Метан /CO ₂ екв./	Въглероден диоксид /CO ₂ екв./	Двуазотен оксид /CO ₂ екв./	Метан /CO ₂ екв./
BG	България	41 060 966	29 701 614	9 842 512	40 220 035	2 072 715	9 630 394
BGS	Бургас /област/	1 241 160	1 039 694	295 556	944 641	8 229	250 688
BGS01	Айтос	5 417	4 283	842	4 283	2	700
BGS04	Бургас	1 172 559	1 000 908	203 556	870 049	7 580	182 814
BGS08	Камено	9 139	3 071	2 558	9 138	132	2 688
BGS09	Карнобат	9 304	3 710	4	8 235	95	358
BGS12	Малко Търново	30	6	0	16	0,3	0,2
BGS15	Несебър	1 350	291	952	1 491	2,2	632
BGS17	Поморие	5 088	2 498	79 394	7 194	56	53 146
BGS27	Приморско	0	0	195	0	0,0	247
BGS18	Руен	258	53	0	305	0,3	0,0
BGS21	Созопол	907	199	201	615	2,7	450
BGS06	Средец	35 418	23 886	7 752	41 121	337	9 313
BGS23	Сунгурларе	1 392	728	50	1 952	19	41
BGS13	Царево	297	62	53	242	0,3	297
Дял на община Карнобат от емисиите в областта %/		0,75	0,34	0,001	0,87	1,15	0,14

От данните се вижда, че приносът на община Карнобат в емитираните общи количества парникови газове в област Бургас е бил незначителен /около и под 1%/.

На територията на общината няма обекти с издадени разрешителни за търговия с квоти за емисии от парникови газове²⁰.

В резултат от извършваната контролна дейност от страна на РИОСВ Бургас²¹ е установено, че съгласно Закона за опазване на околната среда всички обекти на територията на общината спазват условията на издадените комплексни разрешителни. През последните години са извършвани регулярни проверки по компонент „Емисии в атмосферата” на обектите „Свинокомплекс Крумово Градище” АД /с. Крумово Градище/, „Свинокомплекс Зимен” АД /с. Зимен/, „Карнобатплод” АД /гр. Карнобат/ с предмет на дейност производство на плодови и зеленчукови консерви, „Монтажи” ЕАД-София /клон Карнобат/ с предмет на дейност производство на метални конструкции и изделия, „СИС

²⁰ Забел. По Директива 2003/87/ЕС

²¹ Източник: Регионални доклади за състоянието на околната среда за територията, контролирана от РИОСВ Бургас за 2010, 2011, 2012 и 2013 г. и доклади за комплексни проверки и проверки на обекти с комплексно разрешително за 2012, 2013 и 2014 г.



Оперативна програма "Регионално развитие" 2007-2013

www.bgregio.eu

Инвестираме във Вашето бъдеще!

Проектът се финансира от Европейския фонд за регионално развитие и от държавния бюджет на Република България

Индустрийс" ООД /площадка №1 - с. Венец и площадка №2 – гара Церковски/ с предмет на дейност производство и бутилиране на високо алкохолни напитки и вино, „ВИН. С. Индустрийс" ООД /гара Церковски/ с предмет на дейност производство на спирт и дестилати. От докладите за извършените проверки става ясно, че не са констатирани нарушения на нормите за допустими емисии, определени в комплексните разрешителни. Парните котли на двата обекта „СИС Индустрийс" ООД и „ВИН. С. Индустрийс" ООД са газифицирани, като в тях за аварийни ситуации се съхраняват неголеми количества дизелово гориво. Същите обекти извършват собствени периодични измервания на отпадъчните газове от парокотелните инсталации, с които доказват спазването на нормите за изпусканите емисии от парните котли. За обект „Монтажи" ЕАД-София е констатирано, че не извършва собствен мониторинг на изпусканите емисии, а за двата свинекомплекса е установено, че същите определят и докладват годишните количества на замърсителите в атмосферния въздух, съгласно изискванията на Регламент 166/2006 г. относно създаването на Европейския регистър за изпускането и преноса на замърсителите. За обект „Карнобатплод" АД е констатирано, че използваното гориво е промишлен газьол, като в обекта не са извършвани собствени периодични измервания на емисиите на вредни вещества в атмосферата.

Други по-големи потенциални източници на замърсяване на атмосферния въздух в общината, за които не са установени нарушения на екологичните норми от страна на РИОСВ Бургас, са: „Мелница Карнобат ООД /гр. Карнобат/, „Мелница Агрошанс Комерс" АД /гр. Карнобат/ и „Топаз Мел" ООД /гара Церковски/, кариерните разработки на „Андела" АД /с. Венец и гр. Карнобат/ и „Бургаспътстрой" АД, „Карина" АД /гр. Карнобат/ и асфалтовата база на „Бургас път" ЕООД. За някои от обектите е характерно неравномерното и сезонното натоварване на производствените им мощности, поради което емисиите на замърсители от тях са непостоянни във времето. При извършените проверки на бензиностанциите и складовете с бои, лакове и грундове²², също не са установени нарушения на нормите. Не са установени и нарушения относно поддържането

²² Забел. По Наредба №16/1999 г. за ограничаване на емисиите на летливи органични съединения при съхранение, товарене или разтоварване и превоз на бензини и по Наредба № 7/2003 г. за норми за допустими емисии на летливи органични съединения, изпускани в околната среда, главно в атмосферния въздух в резултат от употребата на разтворители в определени инсталации.



Оперативна програма "Регионално развитие" 2007-2013

www.bgregio.eu

Инвестираме във Вашето бъдеще!

Проектът се финансира от Европейския фонд за регионално развитие и от държавния бюджет на Република България

и воденето на досиета за състоянието на действащите климатични и хладилни инсталации, заредени с фреон²³.

В рамките на гр. Карнобат потенциалните индустриални източници на замърсяване на атмосферния въздух с вредни вещества са концентрирани предимно в северната промишлена зона /на север от бул. „Москва“/. Тук е локализирано единственото газифицирано предприятие в града – шивашкото предприятие „Карина“ АД, което за разлика от останалите промишлени предприятия в зоната, не влияе върху качеството на атмосферния въздух. Освен него, газифицирани са още част от основните обществени сгради в града, „СПА хотел Парк“ /в зоната за отдих и спорт северно от бул.„Москва“/ и едва 9 сгради на битови абонати²⁴. Може се допусне, че главните антропогенни източници на емисии в урбанизираната територия са битовото отопление /през студеното полугодие/, автотранспортът /целогодишно/ и негазифицираните промишлени предприятия в северната индустриална зона /целогодишно/.

Преобладаващата част от домакинствата в града се отопляват с дърва, въглища и др. горива, които са главен източник на вредни емисии. Негазифицираните сгради са локални точкови източници на замърсяване поради използваните твърди горива и ниската височина на изпусканите прахови емисии. Освен източници на замърсяване с прах на атмосферния въздух, тези горива замърсяват и със сажди, серни и азотни оксиди, летливи органични съединения и др. Може да се предположи, че през студеното полугодие, при антициклонна синоптична обстановка /с ниски скорости на вятъра около и под 1 m/s или безветрие/ и в условията на термична инверсия, самопречистващата способност на въздушния басейн над града е най-слаба, а степента на замърсяване на атмосферния въздух от бита, съответно е най-висока. Несанираните сгради, изискващи по-голямо потребление на горива, също са потенциален източник на замърсяване на атмосферния въздух от битовото отопление. Поради ниската степен на благоустроеност в южната периферия на града може да се очакват по-високи стойности за прах и други замърсители на атмосферния въздух. Преминаването на домакинствата, ползващи за отопление

²³ Забел. По наредбите за прилагане на Регламент 1005/2009 г. и Регламент 842/2006 г. на ЕС относно някои флуорирани парникови газове.

²⁴ Източник: Общински план за развитие на община Карнобат за периода 2014-2020 г.



Оперативна програма "Регионално развитие" 2007-2013

www.bgregio.eu

Инвестираме във Вашето бъдеще!

Проектът се финансира от Европейския фонд за регионално развитие и от държавния бюджет на Република България

замърсяващи въздуха горива към алтернативен начин на отопление²⁵, ще доведе до значимо подобрене на качеството на атмосферния въздух. Част от главните мерки трябва да са насочени към ускоряване на газификацията на промишлените предприятия, домакинствата и търговските обекти, както и към преустановяване на практиката за предоставяне на въглища като целеви помощи през отоплителния сезон на социално слабите домакинства и замаяната на въглищата с алтернативен начин за отопление. Повишаването на енергийната ефективност и увеличаването на дела на консумация на електроенергия от ВЕИ също биха намалили изпусканите вредни вещества във въздушния басейн над града.

Тъй като липсват конкретни данни от системен мониторинг върху замърсяването на въздуха от автомобили в града, не може да се направи райониране по транспортни артерии и градски зони и да се извърши точна количествена оценка за приноса на автотранспорта като източник за замърсяване. Може обаче да се допусне, че след изграждането на АМ „Тракия“ основната част от транзитния трафик през града по бул. „Москва“ е пренасочена по обходния път E773 от и към магистралата, с което рязко е намалял приносът на автомобилния транспорт в замърсяването на въздуха. Поради специфичната планировка на урбанизираната територия основният вътрешен транспортен поток е по направленията запад-изток и север-юг. По направлението запад-изток основният трафик е по бул. „Москва“ и по уличните артерии по същото направление, южно от бул. „Москва“. По направлението север-юг главният автомобилен трафик е по ветрилообразно /радиално/ оформената улична мрежа от/към ул. „Райна Княгиня“ и бул. „Москва“ – по ул. „Екзарх Антим I“ /път 5391/, бул. „9-ти септември“, ул. „Димитър Благоев“/ул. „Алекси Нейчев“/ул. „Св. Св. Кирил и Методи“. Може да се очаква, че по тези направления около уличните артерии в града е най-голямото замърсяване на въздуха от автомобили. Пешеходната зона около пл. „3-ти март“ ограничава степента на замърсяване на въздуха от автомобилите в централната градска част. Освен морфологията на уличната мрежа и главните направления на автомобилния трафик, при общата преценка за приноса на автомобилния транспорт върху замърсяването на въздуха в града, трябва да се отчитат и множество други фактори – технологичните особености на

²⁵ Забел. Най-висока концентрация на такива домакинства има в ромските махали в по-високата южна част на града.



Оперативна програма "Регионално развитие" 2007-2013

www.bgregio.eu

Инвестираме във Вашето бъдеще!

Проектът се финансира от Европейския фонд за регионално развитие и от държавния бюджет на Република България

двигателите, видът на използваните горива, състоянието на уличната мрежа, организацията на движението, условията за паркиране и др. Недоброто състояние на част от пътните настилки по уличната мрежа, пиковите натоварвания, организацията на движението и други причини /вкл. и метеорологични – скорост и посока на вятъра, мъгли, влажност на въздуха, температурни инверсии в приземния атмосферен слой, количество на падналите валежи и пр./ влияят върху скоростта на придвижване и пропускателната способност на уличната мрежа, върху запрашаването на въздуха и замърсяването му с вредни вещества от двигателите на автомобилите. Рехабилитацията на уличната мрежа, поддържането на чистотата на уличните платна и на тротоарите и регулярното им миене през топлото полугодие с цел намаляване на вторичното разпрашаване /вторичния унос и отлаганията на прах на открито/, както и увеличаването на зелените площи, също ще намалят риска от замърсяване на въздуха в урбанизираната територия.

1.2. Води

Водните ресурси на общината попадат в териториалния обхват на два района за управление на водите – Черноморския и Източноромския. Поради това тяхното управление се осъществява едновременно от двете Басейнови дирекции, съответно с център гр. Варна /БДУВЧР/ и с център гр. Пловдив /БДУВИБР/. Други отговорни институции за опазването на водите и екологосъобразното им използване са РИОСВ Бургас, РЗИ Бургас, „ВиК” ЕАД гр. Бургас – Район Карнобат, както и Общинската администрация в гр. Карнобат. Във връзка с разработването на регионални генерални планове за водоснабдяване и канализация в Източния регион на България, през 2013 г. е разработен „Генерален план на обособената територия на ВиК ЕАД, гр. Бургас”²⁶, в която попада територията на община Карнобат и нейният административен център. От областната дирекция „Земеделие” е разработена „Стратегия за устойчиво развитие на земеделието в област Бургас”, в която детайлно е анализирано и оценено състоянието на хидромелиоративните системи и съоръжения в областта. В тази част от анализа е използвана изходна информация с източник споменатите институции.

²⁶ *Забел.* Планът е един от 8-те регионални генерални плана за ВиК в Източния регион, разработени с финансовата подкрепа на Световната банка за „Проект за развитие на общинската инфраструктура” с цел подпомагане на МРРБ в процеса на разработване и прилагане на новата „Стратегия за управление и развитие на водоснабдяването и канализацията в Република България” като част от утвърдената през 2012 г. „Национална стратегия за развитие и управление на водния сектор в България”.

„Изготвяне на интегриран план за градско възстановяване и развитие на град Карнобат“ по Договор № BG161PO000/5-03/2013/019 от 19.12.2013 г. за предоставяне на безвъзмездна финансова помощ по ОП „Регионално развитие“ 2007-2013 г., сключен между МРР и община Карнобат.



Оперативна програма "Регионално развитие" 2007-2013

www.bgregio.eu

Инвестираме във Вашето бъдеще!

Проектът се финансира от Европейския фонд за регионално развитие и от държавния бюджет на Република България

По данни от ТСБ Бургас средногодишното общо количество използвана вода в община Карнобат за периода 2007-2012 г. възлиза на 1358 хил. куб. м. От тях от домакинствата са използвани около 862 хил. куб.м, от селското стопанство – 156 хил. куб.м /вкл. 15 хил. куб.м за напояване/, а от индустрията и сферата на услугите – около 340 хил. куб.м. Изчислената средна денонощна консумация от домакинствата на питейни води за същия период е 90 л/ден. Средногодишното количество на отведените отпадъчни води във водни обекти е около 1034 хил. куб.м. Водоснабдени са 99,6 % от населението на общината, а обхванати от обществена канализация – 73,3 % от населението.

Водите в обхвата на община Карнобат се класифицират в две групи – повърхностни водни тела /реки и езера/ и подземни водни тела /порови води, акумулирани в грабените структури, и пукнатинни води в ограждащите котловинните полета планински структури и възвишения/. Тъй като състоянието им е свързано с протичането на процеси не само в урбанизираната територия, но и извън нея, са анализирани данни с по-голям пространствен обхват.

Повърхностни води. През територията на общината преминава част от главния вододел в България и Балканския полуостров между речните басейни с отток към Егейско /Бяло/ море и с отток към Черно море.

Басейн на р. Мочурица. С отток към Егейския басейн е р. Мочурица, която заедно с нейните притоци отводнява по-голямата западна част от територията на общината. Реката извира от Стидовска планина /дял в Източна Стара планина/, протича през Карнобатско-Сунгурларската котловина, проломява пространството между Терзийски баир и възвишението Хисар, след което протича през Стралджанското поле и се влива в р. Тунджа. Общата ѝ дължина е около 86 км, а площта на водосборния ѝ басейн е 1278 кв.км. По-големите ѝ притоци в рамките на Карнобатско-Сунгурларската котловина са реките Лозаревска, Сигмен, Раклин дере и др., водещи началото си от ограждащите котловинното поле планини и възвишения /Стидовска планина, Карнобатска планина, Терзийски баир и възвишението Хисар/. Най-големият ѝ приток след нейния пролом между Терзийски баир и Хисар е р. Мараш, извираща от планината Гребенец в Източна Стара планина. През урбанизираната територия протича р. Карнобатска, която събира води от северните склонове на Хисар. В рамките на града коритото ѝ е коригирано, като северно от



Оперативна програма "Регионално развитие" 2007-2013

www.bgregio.eu

Инвестираме във Вашето бъдеще!

Проектът се финансира от Европейския фонд за регионално развитие и от държавния бюджет на Република България

промишлената зона се влива в р. Сигмен – ляв приток на р. Мочурица. Според басейновия принцип за управление на водите р. Мочурица и нейните притоци се включват в Източнобеломорския басейн за управление на водите с Басейнова дирекция в гр. Пловдив.

Според типологията на повърхностните водни тела от категорията „реки” поречието на Мочурица се включва в типа „Малки и средни равнинни реки с фин субстрат” /с код на типа R13 и с код на водното тяло BG3TU600R022/. По данни от хидрометричните станции средногодишният отток на р. Мочурица при гр. Сунгурларе е $0,231 \text{ m}^3/\text{s}$, а при яз. „Ц. Церковски” $1,315 \text{ m}^3/\text{s}$. Минималният речен отток като годишна стойност се изменя от $0,038 \text{ m}^3/\text{s}$ до $0,219 \text{ m}^3/\text{s}$, съответно при гр. Сунгурларе и яз. „Ц. Церковски”. Стойностите за максималния отток на реката са $0,824 \text{ m}^3/\text{s}$ и $4,694 \text{ m}^3/\text{s}$, съответно при гр. Сунгурларе и яз. „Ц. Церковски”. Отточният ѝ модул при с. Воденичане /община Стралджа/ възлиза на $2,08 \text{ l/s/km}^2$. Коефициентът на вариация на отточните количества на р. Мочурица е най-големият в басейна на Тунджа / $Cv = 0,726$ /, което е показател за големия размах в колебанията на речния отток през целия 44-годишен период на наблюдения /1961-2004 г./. Във вътрешногодишното разпределение на отточните количества също се наблюдава ясно изразена фазовост – пълноводната фаза е от декември до април с максимум през месец февруари, през който се оттичат почти 20 % от годишния отток. Минималните водни количества се регистрират през лятото и есента с минимум през месец август, през който се оттичат едва около 2 % от годишния отток.

Водните обекти в общината попадат в т.нар. „чувствителни зони” по Директива 91/271/ЕЕС²⁷, които са застрашени от еутрофикация вследствие на повишено съдържание на биогенни елементи /азот и фосфор/ във водите.

Качествените характеристики на водите в повърхностните водни тела /реки и езера/ се оценяват по две основни групи показатели, съответно за химичното им и за екологичното им състояние. Химичното състояние се оценява в два класа – „добро” и „лошо” химично състояние. Екологичното състояние на водите се оценява в пет класа – „много добро”, „добро”, „умерено”, „лошо” и „много лошо”, като за целта се използва комплекс от хидроморфологични, биологични и химични показатели. С най-голяма тежест при екологичната оценка са биологичните показатели – фитопланктон, фитобентос, макрофити, дънни безгръбначни и риби.

²⁷ Забел. Директива 91/271/ЕЕС относно пречистването на селищните отпадъчни води.



Оперативна програма "Регионално развитие" 2007-2013

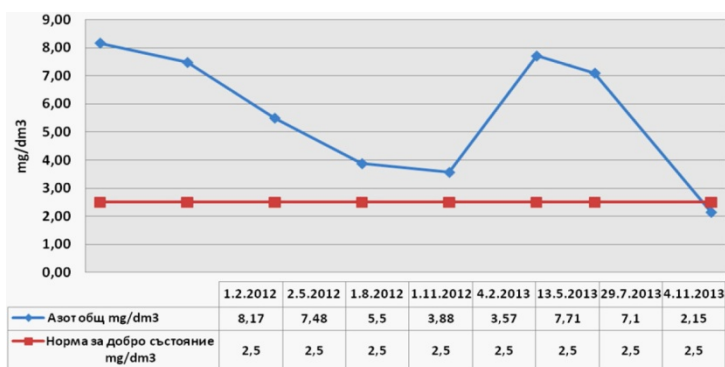
www.bgregio.eu

Инвестираме във Вашето бъдеще!

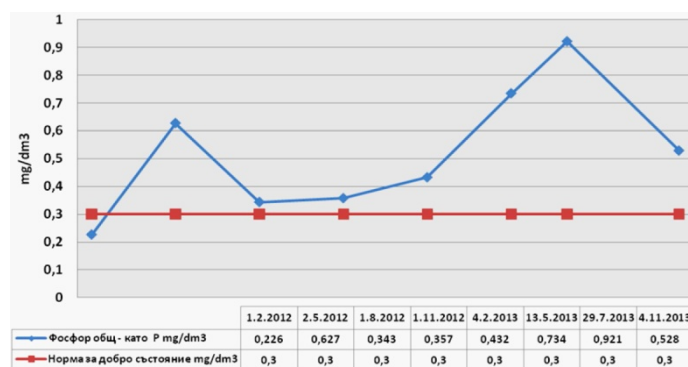
Проектът се финансира от Европейския фонд за регионално развитие и от държавния бюджет на Република България

Във водосборния басейн на р. Мочурица има седем пункта за мониторинг на повърхностните водни тела, попадащи в обхвата на общините Сунгурларе и Карнобат. В тези пунктове се осъществява мониторинг по показатели за биологични елементи за качеството на водите, като в пункта с код BG3TU00659MS0108 /гр. Карнобат, мост на 8 км по пътя за с. Венец/ се провежда и анализ на физико-химичните елементи за качеството на водите. От проведеня мониторинг през 2013 г. в посочения пункт се констатира отклонение от нормите за добро състояние по физико-химичните показатели: азот амониев, азот нитратен, азот нитритен, общ азот, общ фосфор и ортофосфати. В пункта са измерени и наднормени стойности за съдържание на манган.

Отчетената средногодишна стойност за 2012 г. и 2013 г. за показателя общ азот в пункта на р. Мочурица след гр. Карнобат е 5,13 mg/dm³. Това превишава повече от два пъти нормативно определената стойност за допустимото имисионно ограничение за „добро състояние“ от 2,5 mg/dm³. Най-високи стойности през 2012 г. и 2013 г. по този показател се отчитат през месеците февруари – 8,17 mg/dm³, май – 7,71 mg/dm³ и юли – 7,1 mg/dm³. По показателя общ фосфор през 2012 г. и 2013 г. отчетената средногодишна стойност е 0,654 mg/dm³. Тя също е над два пъти над нормата за добро състояние от 0,3 mg/dm³. Най-високите стойности по този показател се регистрират през месеците май – 0,734 mg/dm³ и юли – 0,921 mg/dm³.



Общ азот



Общ фосфор

Фигура 27. Съдържание на общ азот и на общ фосфор във водите на р. Мочурица през 2012 г. и 2013 г. при пункта за мониторинг след гр. Карнобат /код на пункта BG3TU00659MS0108²⁸

²⁸ Източник: Регионален доклад за състоянието на околната среда през 2013 г., РИОСВ Бургас, 2014 г. „Изготвяне на интегриран план за градско възстановяване и развитие на град Карнобат“ по Договор № BG161PO000/5-03/2013/019 от 19.12.2013 г. за предоставяне на безвъзмездна финансова помощ по ОП „Регионално развитие“ 2007-2013 г., сключен между МРР и община Карнобат.



Оперативна програма "Регионално развитие" 2007-2013

www.bgregio.eu

Инвестираме във Вашето бъдеще!

Проектът се финансира от Европейския фонд за регионално развитие и от държавния бюджет на Република България

Като „лошо” се оценява и екологичното състояние на всички повърхностни водни тела в басейна на р. Мочурица. То се дължи на неблагоприятното физико-химично състояние на повърхностните води по отношение на показателите от органичен характер – разтворен кислород, амониев азот, нитратен азот, нитритен азот, общ азот, фосфати и общ фосфор. Като „умерено” се оценява състоянието по показателите за биологични елементи на качеството, а като „добро” се оценява химичното състояние на водите. Поради оцененото като „лошо” състояние на водите по показателите за физико-химични елементи на качеството /електропроводимост, БПК₅, NH₄, NO₂, NO₃, N-общ, PO₄, P-общ/ и като „лошо” за екологичния потенциал на водите, крайната им оценка за общото състояние също се оценява като „лошо”.

Тъй като в нито едно населено място в поречието на Мочурица и нейните притоци няма действаща ГПСОВ, водите на реката са силно замърсени от заустваните непречистени отпадъчни битови и промишлени води. С най-голям принос за това органично замърсяване са отпадъчните води от градската канализационна мрежа на Карнобат и населените места след него. При извършената проверка от РИОСВ Бургас през 2013 г. са констатирани превишения на ИЕО, определени в разрешителното за заустване на отпадъчните води от градската канализация по показателите: неразтворени вещества, БПК₅, ХПК, общ азот, екстрахируеми вещества и ПАВ²⁹. Поради това екологичното състояние на водното тяло на р. Мочурица след гр. Карнобат се оценява като „много лошо”.

От резултатите от опробванията, извършени от „ВиК” ЕОД Бургас през 2013 г. на отпадъчните води от градската канализация, преди заустването им в р. Мочурица³⁰, се вижда, че по всички показатели, с изключение на стойностите на показателя активна реакция /рН/, се превишават допустимите стойности за заустване на отпадъчни води във водни обекти. Тегловните концентрации /в mg/dm³/ превишават допустимите стойности по показателите: неразтворени вещества /от 2,9 до 5,8 пъти/, БПК₅ /от 2,8 до 15,2 пъти/,

²⁹ Забел. БПК₅ /биологична потребност от кислород на петия ден/ – количеството разтворен кислород, което е необходимо за биохимично окисление на единица обем отпадъчни води при температура 20 °С за 5 дни; ХПК /химична потребност от кислород/ – количеството кислород, необходимо за пълно окисление на всички органични и неорганични вещества в отпадъчните води; ПАВ /повърхностно-активни вещества/ – попадат в отпадъчните води преди всичко от използваните миещи и перилни препарати /детергенти/.

³⁰ Забел. Изходните протоколи са предоставени за целите на настоящия анализ от „ВиК” ЕАД Бургас с Изх. № К-1461-1/11-08.2014 г. на Общинска администрация Карнобат. Протоколите включват резултати от опробванията, извършени през месеците април и ноември 2013 г. на заустваните в р. Мочурица отпадъчни води от градската канализация на Карнобат.



Оперативна програма "Регионално развитие" 2007-2013

www.bgregio.eu

Инвестираме във Вашето бъдеще!

Проектът се финансира от Европейския фонд за регионално развитие и от държавния бюджет на Република България

ХПК /от 2,2 до 5,8 пъти/, общ азот /от 1,8 до 2 пъти/, общ фосфор /от 1,6 до 2,3 пъти/, ПАВ /до 1,6 пъти/, екстрахируеми вещества /до 2,8 пъти/.

Разработеният проект за изграждане на ГПСОВ и за доизграждане на канализационната мрежа за гр. Карнобат все още не е реализиран, макар че посоченият за това срок в Плана за управление на водите в Източноевропейския басейн беше 2010 г. Според проекта се предвижда капацитетът на ГПСОВ да бъде за 24 100 екв.ж. с механично и биологично стъпало, вкл. за отстраняване на биогенните елементи азот и фосфор. По данни за 2011 г. от „Генерален план на обособената територия на ВиК ЕАД, гр. Бургас” /2013 г./ общото годишно количество на битовите отпадъчни води, отвеждани в канализационната мрежа на града, възлиза на около 466,7 хил. куб.м /или около 1,28 хил. куб.м/ден/. Според същия източник годишното количество на небитовите отпадъчни води /от институциите, търговски обекти, промишлеността и земеделието/, зауствани в градската канализация, възлиза на около 127,5 хил. куб.м /или около 350 куб.м/ден/. Изчислените параметри за товарите на отпадъчните води, съгласно цитирания документ, са: БПК₅ – 1009 кг/ден, ХПК – 2019 кг/ден, неразтворени вещества – 1178 кг/ден, азот – 185,05 кг/ден и фосфор – 30,28 кг/ден.

Водите във водосборния басейн на р. Мочурица се замърсяват не само от обекти в рамките на урбанизираната територия, но и от източници, разположени извън нея. Канализационната мрежа на гр. Сунгурларе зауства отпадъчни води в реката без пречистване. Основните индустриални източници на замърсяване на водите на р. Мочурица и нейните притоци са: „СИС Индустрийс” ООД /с. Венец/, „ВИН.С. Индустрийс” ООД /с. Церковски/, „Винекс Славянци” АД /с трите цеха в с. Славянци, с. Лозарево и гр. Сунгурларе/ и „Птицекланица Чубра” /с. Чубра/. В трите цеха на „Винекс Славянци” АД се произвеждат различни видове алкохол и алкохолни напитки. ЛПСОВ за механична и физико-химична обработка има само за отпадъчните води от цех Лозарево, след която отпадъчните води се заустват в яз. „Петковец”. По данни от РИОСВ Бургас ЛПСОВ към цеха е подобрила режима на работа си след въвеждането в експлоатация през 2009 г. на аерационна система за пречистване. През 2013 г. не са констатирани превишения на ИЕО, определени в разрешителното за заустване в цеха в с. Лозарево. Отпадъчните води от дейността на другите два цеха /в с. Славянци и гр. Сунгурларе/ след утаечни системи, се заустват съответно в канавка и безименно дере, вливащи се в р.



Оперативна програма "Регионално развитие" 2007-2013

www.bgregio.eu

Инвестираме във Вашето бъдеще!

Проектът се финансира от Европейския фонд за регионално развитие и от държавния бюджет на Република България

Мочурица. За цеха в с. Славянци през 2013 г. са констатирани незначителни превишения на индивидуалните емисионни ограничения /ИЕО/ по показатели, определени в разрешителното за заустване /в резултат от първата проверка на РИОСВ Бургас по показателите ХПК и БПК₅, а от втората проверка – по показателите БПК₅, азот амониев и азот нитритен/. За цеха в гр. Сунгурларе от контролните органи на РИОСВ Бургас през 2013 г. също са констатирани превишения на ИЕО, определени в разрешителното за заустване /в резултат от първата проверка превишенията са по показателите ХПК, БПК₅, азот нитритен, фосфати и мед, а от втората проверка – по показателя азот нитритен/. В промишления комплекс в с. Венец на „СИС Индустрийс“ ООД пречистените след ЛПСОВ отпадъчни води се заустват в открит канал, вливащ се в р. Мочурица. В резултат от извършените проверки през 2013 г. са констатирани превишения на ИЕО, определени в разрешително за заустване по показателя азот нитратен. На площадката на „ВИН.С. Индустрийс“ ООД в с. Церковски функционират спиртоварна фабрика, винзавод и мелничен комплекс, като отпадъчните води след ЛПСОВ се заустват в дренажен канал на яз. „Церковски“, заустващ в р. Мочурица. През 2013 г. са извършени две контролни проверки от страна на РИОСВ Бургас, като в резултат от първата проверка не са констатирани превишения на ИЕО, а при втората проверка са установени превишения по показателя активна реакция /рН/. При проверките на цеховете на „Винекс Славянци АД в с. Славянци и гр. Сунгурларе, както и на промишления комплекс на „СИС Индустрийс“ в с. Венец, е установено, че по време на кампаниите през второто полугодие се заустват във водоприемниците повече недостатъчно пречистени отпадъчни води, поради недостатъчния капацитет на пречиствателните съоръжения и използваните технологии за пречистване. От извършената първа проверка през 2013 г. на „Птицекланица Чубра“ /в с. Чубра на фирмата „Ависпал“ ЕООД/, е установено, че отпадъчните води на изхода на ЛПСОВ не отговарят на нормите по показателите азот амониев, азот нитритен и общ фосфор по Наредба № Н-4/14.09.2012 г.³¹, докато при втората проверка през същата година не са установени превишения на нормите. При извършените проверки през 2012 г., 2013 г. и 2014 г. в двата свинекомплекса на обектите „Свинекомплекс Крумово Градище“ АД /с. Крумово Градище/, „Свинекомплекс Зимен“ АД /с. Зимен/ не са установени

³¹ *Забел.* Наредба № Н-4 от 14.09.2012 г. за характеризирание на повърхностните води, обн. ДВ, бр. 22, 05.03.2013 г-



Оперативна програма "Регионално развитие" 2007-2013

www.bgregio.eu

Инвестираме във Вашето бъдеще!

Проектът се финансира от Европейския фонд за регионално развитие и от държавния бюджет на Република България

нарушения на условията на комплексното разрешително по компонент „Емисии на отпадъчни води”. Същите не заустват отпадъчни води, а чрез система от пречиствателни съоръжения /сита, сепаратори, утаители и задържателни лагуни/ производствените води, смесени със странични животински продукти и битово-фекални отпадъчни води, се извозват съответно от фирмите ЕТ „Бенмар” /гр. Бургас/ и ЗК „Балкан” извън обектите и се използват за наторяване на земеделски площи.

Басейн на р. Русокастренска. Вододелът, който отделя басейна на р. Мочурица от този на реките с отток към Черно море /реките Айтоска, Русокастренска, Средецка/ минава през Карнобатска планина, ниската Черноградска седловина и възвишението Хисар. Черноградската седловина свързва Карнобатско-Сунгурларската котловина с Айтоската котловина, а възвишението Хисар разделя Карнобатското и Айтоското полета от Бургаската низина. Река Русокастренска отводнява югоизточните части от територията на общината. Тя води началото си от южните склонове на Хисар на 2,5 км югоизточно от гр. Карнобат и се влива в яз. „Мандра”. Дължината на реката е около 65 км, а площта на водосборния ѝ басейн е 525 кв.км. В обхвата на община Карнобат попада малка част от горните течения на р. Русокастренска и нейните притоци. По-големите ѝ притоци са реките Детелина /Барганска/ с дължина 11 км, Черковска /Папазлъшка/ с дължина 21 км, и Хаджиларска с дължина 19 км. Според басейновия принцип за управление на водите басейнът на р. Русокастренска и другите по-малки реки в източната част на община Карнобат, се включват в т.нар. Мандренски реки, които се отнасят към Черноморския басейн за управление на водите /с Басейнова дирекция в гр. Варна/.

Водните тела на р. Русокастренска и нейните притоци са включени в типа „Малки и средни черноморски реки” /с код на типа R13/. Водното тяло на р. Русокастренска е разделена на няколко речни участъка: от извора до вливането ѝ в яз „Крушово” водното ѝ тяло е с код BG2MA600R015, от яз. „Крушево” до с. Русокастро – с код BG2MA600R012, а от с. Русокастро до устието ѝ – с код BG2MA600R005. Водното тяло на р. Папазлъшка е с код BG2MA600R012, а водните тела на реките Хаджиларска и Барганска – съответно с кодове BG2MA600R013 и BG2MA600R014.

От извършения през 2013 г. мониторинг по физико-химичните показатели на водите на р. Хаджиларска в пункта за мониторинг преди вливането ѝ в р. Русокастренска /с код на водното тяло BG2MA600R013 и с код на мониторинговия пункт



Оперативна програма "Регионално развитие" 2007-2013

www.bgregio.eu

Инвестираме във Вашето бъдеще!

Проектът се финансира от Европейския фонд за регионално развитие и от държавния бюджет на Република България

BG2MA06211MS243/ е установено „лошо” състояние по показателя азот общ /9,4 mg/l/ и „умерено” по показателите азот амониев /3,05 mg/l/ и фосфати /0,2 mg/l/. За водното тяло с код BG2MA600R012 са установени наднормено високи стойности за манган /разтворен/. За двете повърхностни водни тела с кодове BG2MA600R005 и BG2MA600R012 се регистрира лошо състояние по физико-химичните елементи за качество на водите /по показателите азот амониев, ортофосфати и общ фосфор/. Извършените проверки от страна на РИОСВ Бургас на обект ЕТ „Росица - Иван Стаматов” /в с. Русокастро, общ. Камено, с предмет на дейност производство на алкохол/, е установено, че пречистените отпадъчни води се заустват в р. Русокастренска, като са констатирани превишения на ИЕО, определени в разрешителното за заустване по показателите БПК₅ и ХПК.

Язовири и хидромелиоративни системи и съоръжения. Най-големият язовир в рамките на общината е „Ц.Церковски”. Той попада в басейна на р. Мочурица и се отнася към категорията „езера” от типа „Малки и средни равнинни язовири” /с код за типа L17 и с код на водното тяло BG3TU600L023/. Язовирът е изграден през 1963 г. за напояване на земеделски площи. Стената му е от земно-насипен тип, като залятата от него площ възлиза на около 2 хил. дка. Общият обем на водите в язовира е около 6,5 млн. куб.м, полезният обем – 5,75 млн. куб.м, а мъртвият обем – 750 хил. куб.м. Максималният отток от язовира е 0,7 куб.м/с, а предвидената за напояване площ – 6362 дка. Преливникът е оразмерен за максимално водно количество от порядъка на 3,2 куб.м/с. Язовирът се стопанисва от „Напоителни системи” ЕАД, клон Черно море, ХТР Бургас.

Най-големият язовир в басейна на р. Русокастренска е яз „Крушово” /на територията на община Карнобат/ с код на водното тяло BG2MA600L016 и с площ на водното огледало около 1500 дка. Други по-малки язовири са „Детелина” с площ на водното огледало 212,4 дка и „Барган” с площ на водното огледало 130 дка.

Поради неравномерното вътрешногодишно разпределение на оттока, за улавяне и съхранение на част от зимно-пролетния отток и използването ѝ за напояване през сухите летни месеци, е изградена сложна система от корекции на реки, деривационни канали, язовири, напоителни и отводнителни канали и помпени станции. Тези съоръжения обслужват напоително-отводнителната система /НОС/ „Каябаш” с годна за ползване площ от около 25 хил. дка и напоителната система /НС/ „Ц.Церковски” с годна за ползване площ от около 3,7 хил. дка.



Оперативна програма "Регионално развитие" 2007-2013

www.bgregio.eu

Инвестираме във Вашето бъдеще!

Проектът се финансира от Европейския фонд за регионално развитие и от държавния бюджет на Република България

Поради високото ниво на грунтовите води, част от земите в поречието на р. Мочурица в миналото са били заблатени. За пресушаването им са изградени три големи отводнителни системи – ОС „Каябашко блато”, ОС „Карнобатска низина” и ОС „Стралджанско блато” с годни за ползване площи съответно 24,9 хил.дка, 10,7 хил.дка и 2,7 хил.дка. При извършените проверки през 2013 г. за състоянието на ОС „Каябашко блато” /отводнителните полета и корекциите на реките/ е установено, че не са извършвани възстановителни мероприятия през последните осем години поради липса на финансови средства. Това повишава риска от заливане и наводняване на земеделските площи. Същото се отнася и за напоителните съоръжения, които към момента не изпълняват предназначението си, поради което е предложено предприемане на мерки за възстановяването им от страна на МЗХ. Поради системния недостиг на средства състоянието на хидромелиоративните системи и на съоръженията в тях непрекъснато се влошава.

На територията на общината има регистрирани само две Сдружения за напояване /СН/ – СН „Златна праскова” /в землището на с. Драганци с регистрирана напоявана площ 2100 дка/ и СН „Карнобатски води” /в землището на гр. Карнобат с регистрирана напоявана площ 559 дка/. Общата заявена площ от двете СН през 2012 г. е възлизила едва на 619 дка. Главните причини за това са също недостигът на финансови ресурси за поддръжка на стопанисваните от тях хидромелиоративни съоръжения, както и трудностите при събирането на дължимите суми от водоползвателите.

По данни от областната дирекция „Земеделие”, освен яз. Ц.Церковски”, на територията на общината има още 63 язовира, 4 от които попадат в землището на гр. Карнобат. При проверките им е констатирано, че често сухият и мокрият откос на язовирните стени е обрасъл с храсти и дървета, по короните на язовирните стени има дълбоки коловози от преминаване на автомобили и селскостопанска техника, част от основните изпускателни кранове са откраднати, а част от помпените станции са разграбени и унищожени³². Това повишава риска от наводнения, особено в южната част на общината, както и в съседните общини Стралджа и Тунджа. Рискът от наводнения в

³² Източник: Областна дирекция „Земеделие” гр. Бургас – „Стратегия за устойчиво развитие на земеделието в област Бургас”, 2013 г.



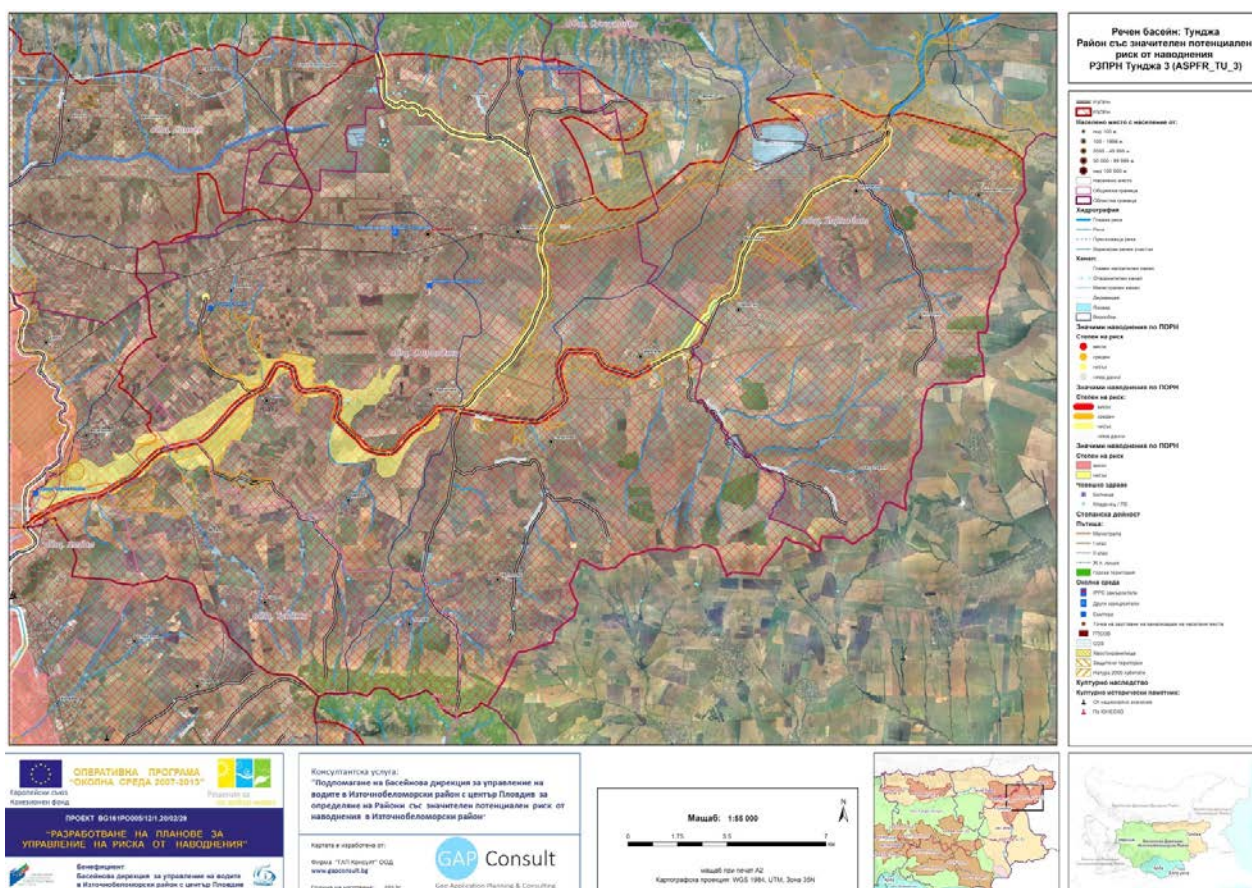
Оперативна програма "Регионално развитие" 2007-2013

www.bgregion.eu

Инвестираме във Вашето бъдеще!

Проектът се финансира от Европейския фонд за регионално развитие и от държавния бюджет на Република България

басейна на р. Мочурица е оценен като „висок” от Басейновата дирекция за управление на водите в Източнобеломорския район, което се вижда от следната фигура:



Фигура 28. Териториален обхват на района с висок риск от наводнения³³

В редки случаи общинските язовири се използват за напояване, а по-често за рибовъдство. При извършените проверки на язовирите „Крушево”, „Барган”, „Детелина” и „Ц. Церковски”, техническото им състояние е оценено като „добро”. Интензивното рибовъдство в яз. „Ц.Церковски” е довело до органично замърсяване на водите в него. Няма информация за изследвания на дънните утайки в язовирите за отложени в тях тежки метали. От проверените 48 язовира на територията на общината /към 14.03.2014 г./ е установено, че 40 са общинска собственост, пет са собственост на двете сдружения за напояване /СН/, един е държавна собственост, два язовира са с неизяснен собственик, а четири язовира са с неизяснен ползвател. Съоръженията /язовирна стена, преливник,

³³ Източник: Басейнова дирекция на Източнобеломорския район
http://earbd.org/files/File/Konsultacii/Raioni/Tundja/ASPFR_TU_03_30.jpg/



Оперативна програма "Регионално развитие" 2007-2013

www.bgregio.eu

Инвестираме във Вашето бъдеще!

Проектът се финансира от Европейския фонд за регионално развитие и от държавния бюджет на Република България

основен изпускател/ са в добро състояние на 12 язовира, а в задоволително състояние – на 16 язовира. За 20 от язовирите обаче няма данни за техническото им състояние, а за два от тях /яз. „Черково” – общинска собственост, и язовира в землището на с. Драганци – собственост на СН/ е установено, че са в предаварийно състояние.

Актуална информация за състоянието на проверените язовири се съдържа в следната таблица³⁴:

№	Язовир	Собствено ст	Ползвател	Състояние на съоръженията			Състояни е на речното легло на 500 м след яз. стена	Забележка
				задов. 2007	задов. 2007	добро 2007		
1	Аспарухово 1	общинска	Живко Видев	задов. 2007	задов. 2007	добро 2007	добро 2007	
2	Аспарухово 2	общинска	Живко Видев	задов. 2007	задов. 2007	добро 2007	добро 2007	
3	Детелина 1	общинска	ЕТ "Лъки бос"	добро 2007;	добро 2007;	добро 2007;	добро 2007	
				добро 2008;	добро 2008;	добро 2008;		
				добро 2009;	добро 2009;	добро 2009;		
				добро 2010;	добро 2010;	добро 2010;		
				добро 2011	добро 2011	добро 2011		
4	Детелина 2	общинска	Димитър Железов	задов. 2007	задов. 2007	добро 2007	добро 2007	
5	Лъджата/ Къпалнята	общинска	общината	н.д.	н.д.	н.д.	н.д.	
6	Горелия оксен	общинска	"Рока Агромилк" ООД	задов. 2007	задов. 2007	задов. 2007	задов. 2007	
7	Добриново	общинска	общината	н.д.	н.д.	н.д.	н.д.	
8	Еркесията 3	общинска	общината	задов. 2007	задов. 2007	добро 2007	задов. 2007	
9	Еркесията 4	общинска	общината	н.д.	н.д.	н.д.	н.д.	
10	До гробищата/ Лозята 1	СН	Сдружение за напояване "Златна праскова"	задов. 2007	задов. 2007	добро 2007	добро 2007	
11	Помпена станция /Драганци	СН	Сдружение за напояване "Златна праскова"	задов. 2007;	задов. 2007;	добро 2007;	добро 2007	
				добро 2011	добро 2011	добро 2011		
12	Памуклията	СН	Сдружение за напояване "Златна праскова"	добро 2007;	добро 2007;	добро 2007;	задов. 2007;	
				добро 2008;	добро 2008;	добро 2008;		
				добро 2009;	добро 2009;	добро 2009;		
				добро 2012	добро 2012	добро 2012		

³⁴ Източник: Списък на язовири и състоянието им в Област Бургас, актуален към 14.03.2014 г., РИОСВ Бургас „Изготвяне на интегриран план за градско възстановяване и развитие на град Карнобат“ по Договор № BG161PO000/5-03/2013/019 от 19.12.2013 г. за предоставяне на безвъзмездна финансова помощ по ОП „Регионално развитие“ 2007-2013 г., сключен между МРР и община Карнобат.



Оперативна програма "Регионално развитие" 2007-2013

www.bgregio.eu

Инвестираме във Вашето бъдеще!

Проектът се финансира от Европейския фонд за регионално развитие и от държавния бюджет на Република България

				2010; добро	2010; добро	2010; добро		
				2011; добро	2011; добро	2011; добро		
				2012	2012	2012		
13	Рибарник 1	общинска	общината	Н.д.	Н.д.	Н.д.	Н.д.	
14	Аладъна / Под селото	общинска	ЕТ "Диаманта - Диан Ангелов"	задов. 2007	задов. 2007	добро 2007	добро 2007	
15	Аджамура/ Рибарник 2	общинска	Деян Петков	Н.д.	Н.д.	Н.д.	Н.д.	
16	Екзарх Антимово/ Пчелина 3/ До селото	общинска	общината	задов. 2007; добро 2011	задов. 2007; добро 2011	добро 2007; добро 2011	задов. 2007	
17	Канарата 1	общинска	общината	Н.д.	Н.д.	Н.д.	Н.д.	
18	Картелка/ Голямата река	общинска	"Фишинг груп" ЕООД	задов. 2007	задов. 2007	добро 2007	добро 2007	
19	Миндовка	общинска	Иван Неделчев	задов. 2007	задов. 2007	добро 2007	задов. 2007	
20	Над селото 4	общинска	общината	задов. 2007	задов. 2007	добро 2007	задов. 2007	
21	Над селото 5	общинска	общината	задов. 2007	задов. 2007	добро 2007	задов. 2007	
22	Пчелина 1	общинска	Наско Василев	Н.д.	Н.д.	Н.д.	Н.д.	
23	Пчелина 2	общинска	общината	Н.д.	Н.д.	Н.д.	Н.д.	
24	Чанаджика	общинска	Георги Кутиев	Н.д.	Н.д.	Н.д.	Н.д.	
25	Драгоево кайначе	общинска	Георги Енев	задов. 2007	задов. 2007	добро 2007	добро 2007	
26	Еркесията 1	общинска	Н.д.	Н.д.	Н.д.	Н.д.	Н.д.	
27	Еркесията 2	общинска	Н.д.	Н.д.	Н.д.	Н.д.	Н.д.	
28	Житосвят/ Над селото/ Кору чешма	общинска	Иван Георгиев	задов. 2007	задов. 2007	добро 2007	задов. 2007	
29	Източно от селото	общинска	Коста Бабаалиев	задов. 2007	задов. 2007	добро 2007	задов. 2007	
30	Кору чешма / Над селото	общинска	Чавдар Генчев	задов. 2007	задов. 2007	добро 2007	задов. 2007	
31	Козаре	общинска	Кольо Атанасов	задов. 2007	задов. 2007	добро 2007	задов. 2007	
32	Крушово	държавна	"Фишинг Груп" ЕООД	добро 2007; добро 2008; добро 2009; добро 2010; добро 2011	добро 2007; добро 2008; добро 2009; добро 2010; добро 2011	добро 2007; добро 2008; добро 2009; добро 2010; добро 2011	Н.д.	предвижда се за любителски риболов
33	Крушово 1	общинска	Атанас Демерджиев	задов. 2007	задов. 2007	добро 2007	задов. 2007	
34	Крушово 2	общинска	Атанас Демерджиев	задов. 2007	задов. 2007	добро 2007	задов. 2007	
35	Овцефермат а/ Свинарника	общинска	Кирчо Делев	задов. 2007	задов. 2007	добро 2007	задов. 2007	
36	Река селска	общинска	Кирчо Делев	Н.д.	Н.д.	Н.д.	Н.д.	



Оперативна програма "Регионално развитие" 2007-2013

www.bgregio.eu

Инвестираме във Вашето бъдеще!

Проектът се финансира от Европейския фонд за регионално развитие и от държавния бюджет на Република България

37	Тастепе/ Смолник	не изяснен	н.д.	н.д.	н.д.	н.д.	н.д.	
38	Алаборун	общинска	Георги Стоянов	задов. 2007	задов. 2007	добро 2007	н.д.	
39	Баштепе/ Бештепе	общинска	Георги Стоянов	задов. 2007	задов. 2007	добро 2007	добро 2007	
40	Каваците	общинска	Наско Василев	задов. 2007	задов. 2007	добро 2007	задов. 2007	
41	Кашлите/ Къшлите/ Селско дере 3	общинска	Наско Василев	задов. 2007	задов. 2007	добро 2007	задов. 2007	
42	Сакар тепе	общинска	общината	н.д.	н.д.	н.д.	н.д.	
43	Джумалийск о дере	общинска	"Булагро Органик"ЕОО Д	задов. 2007	задов. 2007	добро 2007	добро 2007	
44	До гrobiщето	общинска	Ганчо Георгиев	добро 2007; добро 2008; добро 2009; добро 2010; добро 2011	добро 2007; добро 2008; добро 2009; добро 2010; добро 2011	добро 2007; добро 2008; добро 2009; добро 2010; добро 2011	добро 2007	
45	Черково	общинска	ЕТ"Яхонт-С- Станчо Станков"	н.д.	н.д.	н.д.	н.д.	потенциално опасен, в предаварийн о състояние, есен 2013 г.
46	Малък Топчия	СН	Сдружение за напояване "Карнобатски води"	н.д.	н.д.	н.д.	н.д.	
47	Под селото/ Река селска 1	не изяснен	н.д.	н.д.	н.д.	н.д.	н.д.	
48	язовир в имот №000013, Драганци	СН	Сдружение за напояване "Златна праскова"	н.д.	н.д.	н.д.	н.д.	потенциално опасен, в предаварийн о състояние, есен 2013 г.

* н.д. – няма данни

Регулирането на речния отток е довело до значими хидроморфологични изменения на почти всички реки в района, поради което повърхностите води тела в басейна на р. Мочурица са категоризирани като „силно модифицирани”. Наклонените и обезлесени терени, изградени от податливи на ерозия скали, са обхванати от силна степен на ерозия, водеща не само до унищожаване на повърхностния почвен слой, но и до затлачване на част от повърхностите водни тела /р. Мочурица, нейните притоците, яз. „Ц. Церковски” и др./.



Оперативна програма "Регионално развитие" 2007-2013

www.bgregio.eu

Инвестираме във Вашето бъдеще!

Проектът се финансира от Европейския фонд за регионално развитие и от държавния бюджет на Република България

Подземни води. Водоносните хоризонти с подземни води са формирани в различни литостратиграфски комплекси, изграждащи южните дялове на Източна Стара планина, Средногорието /възвишението Хисар/, Сунгурларско-Карнобатския и Стралджанския грабени. В зависимост от типа на водоносния хоризонт подземните водни ресурси са определени като порови и пукнатинни, формиращи следните подземни водни тела:

- Порови води в кватернерните и неогенските наслаги, изпълващи Сунгурларско-Карнобатския грабен /с код на водното тяло BG3G00000NQ005/;
- Порови води в кватернерните и неогенските наслаги, изпълващи Стралджанския и Сливенския грабени /с код на водното тяло BG3G00000NQ015/;
- Пукнатинни води в скали с палеогенска и горнокредна възраст /с код на водното тяло BG3G0PzK2Pg027/;
- Пукнатинни води в скали с горнокредна възраст /с код на водното тяло BG3G00000K2031/.

Подземното водно тяло с код BG3G00000NQ005 е формирано в пролувиални и алувиални отложения /чакъли, пясъци и глини/, припокриващи плиоценските седименти, изпълващи грабеновата структура, върху която са формирани Сунгурларското поле и Карнобатското поле. Водите са грунтови, от слабо напорен тип, с пряка хидравлична връзка с повърхностните води в р. Мочурица и нейните притоци. Това означава, че нивото им през годината зависи от фазовостта /пълноводна и маловодна фаза/ в режима на оттока на реката и нейните притоци. Поради прекия контакт на водовместващите отложения с инфилтриращите се валежни и повърхностни отточни води, качествените характеристики на водите във водното тяло се влияят до голяма степен от качествените характеристики на водите от повърхностния отток. Общата площ на подземното водно тяло е 290 кв.км. В обхвата на общината попада източната част на водното тяло, като западната му част е на територията на община Сунгурларе. Модулът на подземния отток е около 2l/s/km², а естествените ресурси възлизат на 580 l/s. Разрешеното количество за водоползване от подземното водно тяло е 16,5 l/s, от които за питейно-битово водоснабдяване – 6,8 l/s. На места подземните води са с повишена минерализация /от 0,9 до 1,4 g/l/, като се отчита повишено съдържание на натриеви и хлорни йони, както и на нитрати /до 120 g/l/.



Оперативна програма "Регионално развитие" 2007-2013

www.bgregio.eu

Инвестираме във Вашето бъдеще!

Проектът се финансира от Европейския фонд за регионално развитие и от държавния бюджет на Република България

Подземното водно тяло с код BG3G00000NQ015 е естествено продължение на споменатото по-горе водно тяло на юг от пролома на р. Мочурица между Терзийски баир и възвишението Хисар. Водовместващите скали също са представени от кватернерни алувиални и пролувиални материали, припокриващи плиоценските езерни седименти. В кватернерните отложения е формиран грунтов поток с наклон към реката. Общата минерализация на подземните води в алувиалните и пролувиалните материали е от 0,3 до 0,9 g/l, като по състав те са хидрокарбонатно-калциеви и хидрокарбонатно-калциево-магнезиеви. Общата площ на водното тяло е около 800 кв.км. На територията на общината попада само част от източната периферия на водното тяло. Модулът на подземния отток е около 3,2 l/s/km², а естествените ресурси възлизат на 2560 l/s. Екологичният минимум е 953 l/s, а разполагаемите ресурси – 1607 l/s. Разрешеното количество за водоползване от подземното водно тяло е 1584 l/s, от които за питейно-битово водоснабдяване – 1462,1 l/s.

Двете подземни водни тела с кодове BG3G0PzK2Pg027 и BG3G00000K2031 са формирани в по-стари по геоложка възраст скални формации, изграждащи планински морфоструктури и възвишения по оградните части на котловинните полета /Стидовска и Карнобатска планина, Терзийски баир и вулканичното възвишение Хисар/. Водовместващите скали са с палеогенска и горнокредна възраст /пясъчници, мергели, източно-старопланински флиш, сенонски андезити и др./, в които са образувани пукнатинни води.

Общата площ на водното тяло с код BG3G0PzK2Pg027 е 1,48 хил. кв.км. В обхвата на общината попада съвсем малка част от най-източната периферия на подземното водно тяло. Модулът на подземния отток в тялото е 0,8 l/s/km², а естествените ресурси на подземни води възлизат на 1185 l/s с екологичен минимум от 276 l/s. Разрешеното количество за водоползване от подземното водно тяло е 80,4 l/s, от които за питейно-битово водоснабдяване – 80,3 l/s.

Общата площ на водното тяло с код BG3G00000K2031 е 986 кв.км. На територията на общината попада само най-източната част от водното тяло. Модулът на подземния отток в тялото е 0,7 l/s/km², а естествените ресурси на подземни води възлизат на 690 l/s с екологичен минимум от 40 l/s. Разрешеното количество за водоползване от подземното водно тяло е 3,5 l/s, от които за питейно-битово водоснабдяване – 3,2 l/s.



Оперативна програма "Регионално развитие" 2007-2013

www.bgregio.eu

Инвестираме във Вашето бъдеще!

Проектът се финансира от Европейския фонд за регионално развитие и от държавния бюджет на Република България

От приведените данни е видно, че с относително най-значими ресурси на подземни води и с най-голям потенциал за водоползване в рамките на общината са подземните водни тела с порови води в кватернерните и плиоценските отложения в грабеновите структури северно и южно от пролома на р. Мочурица. Поради начина им на подхранване /от валежите и от дрениращите ги реки в басейна на р. Мочурица/ и поради хидравличната им връзка с повърхностните води, тяхното качествено и количествено състояние е силно повлияно характеристиките на повърхностните води, а също от корекциите на реките и състоянието на хидромелиоративните системи и съоръжения. Водоползването в общината трябва да бъде съобразено с посочените нормативно определени количествени и качествени параметри на подземните водни тела.

Върху състоянието на подземните води се осъществява мониторинг за химичното им състояние и мониторинг за количественото им състояние. Оценките и за двете състояния са в две степени – „добро” и „лошо” състояние. В басейна на р. Мочурица за целта се използват данни от седем хидрогеоложки пункта, от които 4 пункта са за контролен мониторинг, а 3 пункта – за оперативен мониторинг на подземните водни тела. В пунктовете за контролен мониторинг се осъществяват наблюдения само веднъж за целия шест-годишен период на действие на Плана за управление на водите, докато в пунктовете за оперативен мониторинг наблюденията се извършват ежегодно. В обхвата на община Карнобат попадат два пункта за контролен мониторинг /в землищата на селата Венец и Огнен/ и един пункт за оперативен мониторинг /в землището на гр. Карнобат/:

1. Пункт с код BG3G000000QMP014 – Кладенец Лепков, гр. Карнобат, община Карнобат /за оперативен мониторинг/;
2. Пункт с код BG3G000000NMP015 – Сондаж - 3, с. Чубра, община Сунгурларе /за оперативен мониторинг/;
3. Пункт с код BG3G000000QMP016 – Сондаж, гр. Сунгурларе, община Сунгурларе /за оперативен мониторинг/;
4. Пункт с код BG3G000prQhMP127 – Извор "Синора", с. Вълчин, община Сунгурларе /за контролен мониторинг/;
5. Пункт с код BG3G00000N2MP138 – Извор "Софрониева чешма", с. Костен, община Сунгурларе /за контролен мониторинг/;



Оперативна програма "Регионално развитие" 2007-2013

www.bgregio.eu

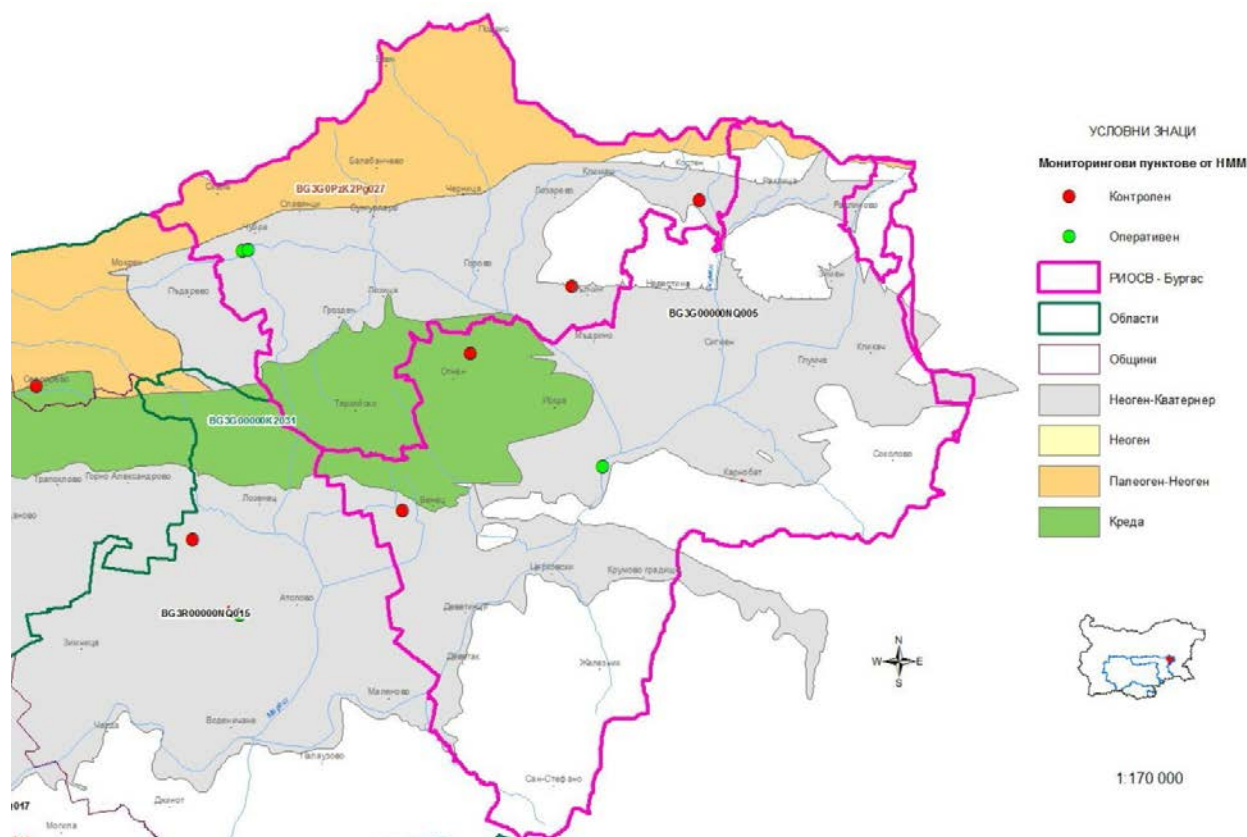
Инвестираме във Вашето бъдеще!

Проектът се финансира от Европейския фонд за регионално развитие и от държавния бюджет на Република България

6. Пункт с код BG3G000000QMP135 – ПС "Венец" – Извор, с. Венец, община Карнобат /за контролен мониторинг/;

7. Пункт с код BG3G000000K2MP136 – ПС - ПБВ - Извор "Чортлен" + Сондаж, с. Огнен, община Карнобат /за контролен мониторинг/.

Първите пет пункта от горния списък осъществяват наблюдение върху химичното състояние на поровите води в подземното водно тяло с код BG3G000000NQ005. Шестият пункт следи химичното състояние на поровите води в подземното водно тяло с код BG3G000000NQ015, а седмият мониторингов пункт следи химичното състояние на пукнатинните води в подземното водно тяло с код BG3G000000K2031. За химичното състояние на пукнатинните води в подземното водно с код BG3G0PzK2Pg027 липсва мониторингов пункт в тази източна част от водното тяло. Фигурата по-долу показва разпространението на подземните водни тела и разположението на пунктовете за контролен и оперативен мониторинг.



Фигура 29. Подземни водни тела и мониторингови пунктове в басейна на р. Мочурица³⁵

³⁵ Източник: Регионален доклад за състоянието на околната среда през 2013 г., РМОСВ Бургас, 2014 г. „Изготвяне на интегриран план за градско възстановяване и развитие на град Карнобат“ по Договор № BG161PO000/5-03/2013/019 от 19.12.2013 г. за предоставяне на безвъзмездна финансова помощ по ОП „Регионално развитие“ 2007-2013 г., сключен между МРР и община Карнобат.



Оперативна програма "Регионално развитие" 2007-2013

www.bgregio.eu

Инвестираме във Вашето бъдеще!

Проектът се финансира от Европейския фонд за регионално развитие и от държавния бюджет на Република България

В Плана за управление на водите в Източнореломорския район за периода 2010-2015 г.³⁶ химичното състояние на поровите води в двете подземни водни тела BG3G00000NQ005 и BG3G00000NQ015 е оценено като „лошо”, а на пукнатинните води в другите две подземни водни тела /BG3G0PzK2Pg027 и BG3G00000K2031/ – като „добро”. Съответно количественото състояние и на четирите подземни водни тела е оценено като „добро”.

Към 2013 г. химичното състояние на трите подземни водни тела – BG3G00000NQ005, BG3G00000NQ015 и BG3G00000K2031, е оценено като „добро”. За водното тяло с код BG3G00000NQ005 при пункта с код BG3G000000QMP014 /Кладенец Лепков, гр. Карнобат/ са регистрирани наднормени концентрации на магнезий; при пункта с код BG3G000000NMP015 /Сондаж 3, с.Чубра, община Сунгурларе/ – превишения на стандартите за манган, амониеви йони и активна реакция; при пункта с код BG3G000000QMP016 /Сондаж, гр. Сунгурларе, община Сунгурларе/ – превишения на стандартите за амониеви йони, калций, нитрати и обща твърдост; при пункта с код BG3G000prQhMP127 /Извор "Синора", с. Вълчин, община Сунгурларе/ – превишения на стандартите за амониеви йони и калций; при пункта с код BG3G00000N2MP138 /Извор "Софрониева чешма", с. Костен, община Сунгурларе/ – също превишения на стандартите за амониеви йони и калций. За подземното водно тяло с код BG3G00000NQ015 при пункта с код BG3G000000QMP135 /ПС "Венец" – Извор, с. Венец, община Карнобат/ са регистрирани превишения на стандартите за активна реакция, амониеви йони, натрий и нитрати. За подземното водно тяло с код BG3G00000K2031 при пункта с код BG3G00000K2MP136 /ПС, ПБВ - Извор "Чортлен" + Сондаж, с. Огнен, община Карнобат/ са регистрирани превишения на стандартите за амониеви йони, калций, магнезий и обща твърдост. Тъй като релевантните стойности на всички наблюдавани показатели са под нормативно определените прагови стойности, химичното състояние и на трите водни тела е оценено като „добро”.

В най-източната част на общината попада малък фрагмент от подземното водно тяло с код BG2G00000K2034 с пукнатинни води във вулканични горнокредни скали в Бургаския синклинорий с мониторингов пункт в землището на с. Екзарх Антимово /с код

³⁶ Източник: Том 3, Раздел 4, Глава 2 от Плана за управление на водите в Източнореломорския басейн /2010-2015 г./

„Изготвяне на интегриран план за градско възстановяване и развитие на град Карнобат“ по Договор № BG161PO000/5-03/2013/019 от 19.12.2013 г. за предоставяне на безвъзмездна финансова помощ по ОП „Регионално развитие“ 2007-2013 г., сключен между МРР и община Карнобат.



Оперативна програма "Регионално развитие" 2007-2013

www.bgregio.eu

Инвестираме във Вашето бъдеще!

Проектът се финансира от Европейския фонд за регионално развитие и от държавния бюджет на Република България

на пункта BG2G00000K2MP099/. В резултат от извършения мониторинг от Басейновата дирекция за управление на водите в Черноморския басейн е установено, че водите в подземното водно тяло са в добро количествено състояние, но в лошо химично състояние, поради превишения на праговите стойности за съдържание на нитрати, фосфати, манган и желязо.

Качество на питейните води. За около 80 % от населението на общината основен водоизточник за снабдяване с питейни води е яз. „Камчия”. От него се водоснабдяват гр. Карнобат и още няколко села в общината. Останалите населени места се водоснабдяват чрез изградени водовземни съоръжения от местни подземни водоизточници /каптажи, тръбни кладенци, шахтови кладенци и дренажи/. Основните съоръжения за доставяне на питейни води за населените места са помпените станции и напорните резервоари, чието актуално състояние е незадоволително. Външните довеждащи водопроводи са от етернитови, стоманени, полиетиленови и PVC тръби, като преобладават етернитовите. Като цяло водоснабдителните системи и водоразпределителните селищни мрежи са амортизирани, за което говорят честите аварии и свързаните с тях загуби на вода. Процентът на вътрешните загуби на питейни води по разпределителните мрежи в община Карнобат е най-висок /72-75 %/ в сравнение със средния процент за всички общини в област Бургас /67 %/. За гр. Карнобат тези загуби достигат 75-78 %, като в развитите страни допустимите загуби са 8-10 %. През последните години битовото водопотребление съставлява над 80 % от общото консумирано количество на питейни води. Средното за денонощие битово водопотребление в общината е 91 л/ж/ден, в което се включва консумираното количество питейна вода от домакинствата и публичния сектор. Средното за денонощие небитово водопотребление възлиза на 12 л/ж/ден, като някои от предприятията ползват вода за производствени цели и от собствени водоизточници. През последните години с цел намаляване на загубите на питейна вода и подобряване на нейното качество е извършена частична подмяна на вътрешната водопроводна мрежа на гр. Карнобат с полиетиленови тръби. Системен проблем за града е затрудненото подаване на питейна вода за южната по-висока част на града поради недостатъчния хидравличен напор. Поради водния дефицит много от селата в общината са с целогодишен или летен воден режим.



Оперативна програма "Регионално развитие" 2007-2013

www.bgregio.eu

Инвестираме във Вашето бъдеще!

Проектът се финансира от Европейския фонд за регионално развитие и от държавния бюджет на Република България

Тъй като главен водоизточник на питейни води за населението е яз. „Камчия”, важно значение имат количествените и качествените характеристики на водите в него. Водоползватели на язовира освен „ВиК” ЕАД гр. Бургас, са „ВиК” ООД гр. Варна и „ВиК” ООД гр. Сливен. В рамките на областта от язовира се водоснабдяват общините Бургас, Карнобат, Сунгурларе, Айтос, Камено, Несебър, Поморие, Руен и Созопол. Общият завирен обем на язовира възлиза на 233,5 млн. м³, а полезният му обем е 153,5 млн. м³. Средното водно количество при створа на язовира е 5,9 м³/сек. В разрешителното за водоползване, издадено от МОСВ на „ВиК” ЕАД гр. Бургас, разрешеното количество е 2,4 м³/сек 24 часа целогодишно. От цялото ползвано водно количество от язовира около половината се подава за водоснабдяване на населените места в област Бургас /за 2013 г. това количество възлиза на около 48 млн.куб.м/. Около язовира не са учредени и преучредени санитарно-охранителни зони, съгласно изискванията на Директива 80/778 ЕС и Директива 98/83/ЕС за питейно-битовото водоснабдяване и на Наредба №3/16.10.2000 г.

Язовир „Камчия” е с код на водното тяло BG2KA400L024. Той се включва в категорията „големи дълбоки язовири” с код за типа на водното тяло L11. Изграден е на р. Луда Камчия, която от извора до вливането ѝ в язовира, е с код на водното тяло BG2KA400R043. През 2010 г. химичното състояние на водите в този участък от р. Луда Камчия е оценено като „добро”, но екологичното му състояние като „лошо” по отношение на съдържанието на нитрати и „много лошо” по отношение на съдържанието на фосфати. През 2012 г. се наблюдава подобрение на екологичното състояние на същия участък по показателите за биологични елементи за качеството на водите. Водите в участъка на р. Луда Камчия след яз. „Камчия” до яз. „Цонево” /с код на водното тяло BG2KA400R011/ през 2010 г. са оценени в „добро” химично и „умерено” екологично състояние. Химичното състояние на водите в язовира през същата година е оценено като „добро”, а екологичното – като „умерено” по показателите БПК₅, азот и фосфор. През 2011 г. за водите в язовира са установени превишения за категория А1 за питейни води по отношение на съдържанието на феноли /С₆Н₅ОН – 0,006 mg/dm³/, амониеви йони /NH₄ – 0,209 mg/dm³/ и колиформи при 37 °С /41,6/100 ml/. През 2012 г. е регистрирано влошаване на качеството на водите в язовира по отношение на съдържанието на фосфати, дължащо се на органично замърсяване на р. Луда Камчия преди язовира в землището на с. Бероново, общ. Сунгурларе. През 2013 г. е проведен мониторинг в пункт, разположен до водната



Оперативна програма "Регионално развитие" 2007-2013
www.bgregio.eu

Инвестираме във Вашето бъдеще!

Проектът се финансира от Европейския фонд за регионално развитие и от
държавния бюджет на Република България

кула на язовира. Анализирани са пробите са взети от пет слоя, разпределени във водния хоризонт, от който се подава вода за питейно-битови нужди /от кота 198 до кота 228 м н.в./. Анализите по физико-химичните показатели са извършени от лабораторията за анализ на компонентите на околната среда, гр. Бургас, а по микробиологичните показатели – в лабораторията на РЗИ, гр. Бургас. Водите са анализирани общо по 46 показателя. Резултатите показват, че проектната категория за питейно-битови води А2 е потвърдена през 2013 г. От физико-химичните показатели е установено наднормено съдържание за категория А1 на амониев йони /0,508 mg/dm³/, като тенденцията е към бързо нарастване на съдържанието на амониев йони през периода от 2010 г. до 2013 г. За същия период тенденцията е към намаляване на съдържанието на манган и колиформи. Резултатите от микробиологичните изследвания през 2013 г. показват, че водите съответстват на стойностите за категория А1, определени в Наредба № 12/2002 г. Резултатите от анализирани данни по показателите разтворен кислород, БПК₅, азот амониев, азот нитритен, азот нитратен, общ азот, фосфати и общ фосфор, са показани в следната таблица:

Код на ВТ	Пункт	Код на пункт	Показател (mg/dm ³)							
			O ₂	БПК ₅	NH ₄ -N	NO ₂ -N	NO ₃ -N	N общ	P-PO ₄	P-P общ
BG2KA400L024	яз. "Камчия"	BG2KA47399MS020	8,05	1,5	0,25	0,012	0,23	0,94	0,008	н.д.

Състояние:

	много добро
	добро
	умерено
	лошо
	няма данни

РЗИ-Бургас извършва наблюдение на качеството на питейната вода, подавана за нуждите на населението, като съвместно с „ВиК” ЕАД Бургас изготвя ежегодно програма за мониторинг на питейната вода. При постоянния мониторинг се следят стойностите на показателите за активна реакция, алуминий, амониев йон, вкус, електропроводимост, манган, мирис, мътност, нитрати, нитрити, цвят, колиформи, ешерихия коли, остатъчен свободен хлор³⁷.

³⁷ Забел. – съгласно Приложение 1 от Наредба № 9/16.03.2001 г. за качеството на водата, предназначена за питейно-битови цели.



Оперативна програма "Регионално развитие" 2007-2013

www.bgregio.eu

Инвестираме във Вашето бъдеще!

Проектът се финансира от Европейския фонд за регионално развитие и от държавния бюджет на Република България

От проведените анализи през 2013 г. са установени отклонения в качеството на питейните води по микробиологичните показатели, като това се отнася до преди всичко до по-малки населени места с малки водоснабдителни системи, без пречиствателни станции и с примитивни начини на дезинфекция. Най-честите отклонения от нормите по химични показатели са по отношение на нитратите, като това се отнася за главно селища, в които водоснабдяването е от собствени подземни водоизточници. По-рядко се наблюдават отклонения по останалите химични показатели. Отклонения по органолептичните показатели /за мътност, вкус, мирис и цвят/ се регистрират обикновено след дъждовно време. По отношение на радиологичните показатели не са регистрирани отклонения от нормите за качество на питейните води.

В следната таблица са представени данни за населени места в община Карнобат³⁸, в които качеството на питейните води не съответства на регламентираните изисквания на Директива 98/83 на ЕС за качеството водите, предназначени за консумация от човека. В таблицата не са включени общинският център и тези села в общината, в които качеството на питейната вода отговаря на изискванията на Директивата за питейни води.

№ по ред	Населено място	Показатели, по които качеството на питейните води не съответства на изискванията
1	с. Аспарухово	активна реакция
2	с. Венец	нитрати, колиформи, ешерихия коли
3	с. Деветак	колиформи
4	с. Деветинци	фосфати, брой колонии /микробно число/ при 22° С
5	с. Детелина	колиформи, активна реакция, ешерихия коли, ентерококи
6	с. Добриново	нитрати
7	с. Драганци	колиформи, нитрати, брой колонии /микробно число/ при 22° С, остатъчен хлор, ешерихия коли, ентерококи, клостридиум перфрингенс
8	с. Драгово	мътност, колиформи
9	с. Екзарх Антимово	колиформи, нитрати, брой колонии /микробно число/ при 22° С, остатъчен хлор, ешерихия коли, мътност, ентерококи, клостридиум перфрингенс
10	с. Житосвят	нитрати, остатъчен хлор
11	с. Искра	колиформи, мирис, остатъчен хлор
12	с. Козаре	остатъчен хлор
13	с. Крумово Градище	нитрати, мирис, остатъчен хлор, колиформи, брой колонии /микробно число/ при 22° С, ешерихия коли
14	с. Мъдрино	нитрати, брой колонии /микробно число/ при 22° С
15	с. Огнен	колиформи, ентерококи, брой колонии /микробно число/ при 22° С

³⁸ Източник: „Генерален план на обособената територия на Вик ЕАД, гр. Бургас“, 2013 г., както и изходните данни от протоколите за осъществения мониторинг от „Вик“ Бургас през 2013 г., предоставени с изх. № К-1461-1/11-08.2014 г. на Общинска администрация Карнобат.



Оперативна програма "Регионално развитие" 2007-2013

www.bgregio.eu

Инвестираме във Вашето бъдеще!

Проектът се финансира от Европейския фонд за регионално развитие и от държавния бюджет на Република България

16	с. Раклица	мирис
17	с. Сигмен	остатъчен хлор
18	с. Смолник	мътност, нитрати, колиформи, брой колонии /микробно число/ при 22° С, ешерихия коли
19	с. Сърнево	мирис, нитрати, ешерихия коли, колиформи
20	с. Хаджиите	колиформи, ешерихия коли, ентерококи, брой колонии /микробно число/ при 22° С
21	с. Церковски	нитрати, колиформи
22	с. Черково	нитрати, ешерихия коли, колиформи, кластридиум перфрингенс, ентерококи

1.3. Управление на отпадъците

От системата за организирано сметосъбиране и сметоизвозване на битовите отпадъци са обхванати всички населените места и цялото население на общината. Събраните битови, строителни и неопасни промишлени отпадъци се извозват и депонират в общинското депо в землището на гр. Карнобат, намиращо се на около 4 км от града до пътя за с. Екзарх Антимово. Площта на депото е около 30 дка и годишно в него се депонират около 10 хил. тона отпадъци. Състоянието на действащото общинско депо не отговаря на съвременните екологични изисквания и добрите европейски практики в областта на управлението на отпадъците. Съгласно изискванията на екологичната политика на ЕС и националното екологично законодателство, управлението на отпадъците трябва да се осъществява на регионален принцип чрез изграждане на регионални системи за управление на отпадъците. Подобно на много други региони в страната, регионът, включващ общините Бургас, Карнобат, Средец, Камено, Несебър, Поморие, Айтос, Руен и Сунгурларе, също изостава в това отношение. За посочените общини, участващи в Сдружението „Управление на отпадъците – Регион Бургас“, е предвидено използването на Регионалното депо за неопасни отпадъци „Братово Запад“ с капацитет на първата клетка 400 хил.т /450 хил. куб.м/. Предвидено е депото да обслужва 210 населени места с общо около 400 хил. жители. Очаква се регионалното депо да бъде готово през пролетта на 2015 г. След пускането в експлоатация на регионалното депо, използваното в момента общинско депо подлежи на закриване и рекултивация.

В процес на изграждане е претоварна станция в близост до съществуващото депо с площ 7,9 дка и с претоварващ транспортен капацитет 10 хил. т/год., която трябва да обслужва общините Карнобат и Сунгурларе. Строителството ѝ се финансира по проект „Изграждане на регионална система за управление на отпадъците в регион Бургас“ по



Оперативна програма "Регионално развитие" 2007-2013

www.bgregio.eu

Инвестираме във Вашето бъдеще!

Проектът се финансира от Европейския фонд за регионално развитие и от държавния бюджет на Република България

Оперативна програма „Околна среда 2007-2013 г.” /Приоритетна ос 2: „Подобряване и развитие на инфраструктурата за третиране на отпадъци”/. Претоварната станция представлява предхождащо звено по отношение на експлоатацията на регионалното депо и ще подпомогне пълноценното му функциониране чрез предварителна обработка на приеманите отпадъци. Съоръженията в претоварната станция ще създадат условия за отделяне на подлежащите на рециклиране отпадъци, за редуциране на депонираните в регионалното депо отпадъци и за удължаване на експлоатационния му срок. На площадката ще се извършва предварително компресиране на отпадъците, преди транспортирането им до регионалното депо, с което ще се спестяват транспортни разходи. Предвижда се и третиране на строителни и едрогабаритни отпадъци³⁹ /с капацитет 10 т/час/. Ще се осъществява и разделно събиране на специфични отпадъци като отработени масла, батерии и акумулатори, излезли от употреба МПС, електронно и електрическо оборудване, утайки от ПСОВ и др. В бъдеще се предвижда изграждане на инсталация за компостиране и обезвреждане на биоразградимите отпадъци, както и оползотворяване на биогаза. По план претоварната станция трябва да бъде пусната в експлоатация през 2015 г.

Общината има сключен договор с „Екоколект” АД за разделно събиране на отпадъците от опаковки единствено за гр. Карнобат. Отпадъците от различните по вид опаковки се събират в различно оцветени пластмасови контейнери за хартия, пластмаси и стъклени отпадъци, разположени по определена схема в града. Събраните отпадъци от опаковки се извозват до площадката за сепариране и балиране в промишлената зона на гр. Каблешково, общ. Поморие. Част от подлежащите за рециклиране отпадъци се изкупуват и временно съхраняват в частни събирателни пунктове. Разрешителни за събиране, транспортиране и третиране на подобни отпадъци притежават фирми, чиито площадки са разположени предимно в Северната промишлена зона на града /„Формула – 2” ЕООД, „Бенмар” ЕООД, „СЕ Борднетце-България”, „Метал Респект-1” и др./. Чрез системата за разделно събиране на негодни за употреба батерии и акумулатори са обхванати 74 % от населението на общината, а за разделното събиране на излязло от употреба електрическо и електронно оборудване /вкл. на луминесцентни лампи и други лампи, съдържащи живак/ – цялото население на общината. Главни източници на производствени отпадъци са обекти на производствените предприятия, функциониращи на територията на

³⁹ *Забел.* Битови отпадъци, които поради своите размери и тегло, не се събират в контейнерите за ТБО. „Изготвяне на интегриран план за градско възстановяване и развитие на град Карнобат“ по Договор № BG161PO000/5-03/2013/019 от 19.12.2013 г. за предоставяне на безвъзмездна финансова помощ по ОП „Регионално развитие“ 2007-2013 г., сключен между МРР и община Карнобат.



Оперативна програма "Регионално развитие" 2007-2013

www.bgregio.eu

Инвестираме във Вашето бъдеще!

Проектът се финансира от Европейския фонд за регионално развитие и от държавния бюджет на Република България

промишлената зона в града. Част от отпадъците от дейността им се рециклира или се използва като суровина за повторно производство. Съгласно екологичното законодателство управлението на опасните отпадъци е със специален режим на контрол. Опасните отпадъци от болничните заведения се транспортират и обезвреждат извън територията на общината. От страна на РИОСВ Бургас се осъществява контрол върху складовете, съхраняващи опасни химични вещества и смеси по Наредбата за реда и начина за съхранение на опасни химични вещества и смеси /ДВ бр. 43/2011 г./.

Мерките за оптимизиране на системата за управление на отпадъците трябва да обхванат всички основни нормативни, организационни, икономически, екологични и технологични аспекти по отношение на общинската, регионалната и националната политика в сектора „управление на отпадъците“. Те трябва да бъдат насочени главно към предотвратяване и намаляване на образуването на отпадъците, увеличаване на дела на рециклираните и оползотворените отпадъци, подобряване на организацията на дейностите по разделяне, временно съхранение, събиране, транспортиране и екологосъобразно обезвреждане на отпадъците, както и осигуряване на ефикасна информационна система за сектора „управление на отпадъците“.

На основание чл. 19 от Закона за управление на отпадъците Общинският съвет на община Карнобат е приел Наредба за управление на отпадъците и поддържане на чистотата на територията на община Карнобат⁴⁰. Същата е отменена и е приета нова Наредба за управление на отпадъците на територията на община Карнобат, която е съобразена с най-новите изисквания на националното и европейското законодателство.

1.4. Почви

Екологичен контрол върху състоянието на почвите в анализираната територия се осъществява от РИОСВ Бургас. На контролираната от нея територия са разположени 34 пункта за почвен мониторинг, от които четири пункта попадат в обхвата на община Карнобат:

- Пункт № 378 – в землището на с. Смолник;
- Пункт № 379 – в землището на гр. Карнобат;

⁴⁰ *Забел.* Наредбата е приета с Решение № 297.І, Протокол № 25 от заседание на Общинския съвет – Карнобат, проведено на 23.12.2009 г.



Оперативна програма "Регионално развитие" 2007-2013

www.bgregio.eu

Инвестираме във Вашето бъдеще!

Проектът се финансира от Европейския фонд за регионално развитие и от държавния бюджет на Република България

- Пункт № 380 – в землището на с. Раклица;
- Пункт № 392 – в землището на с. Сърнево.

В тези пунктове се следят стойностите на редица показатели, като гранулометричен състав, почвена реакция, специфична електропроводимост, биогенни елементи – общ азот, общ фосфор, нитратен азот, органично вещество /общ и органичен въглерод/, обемна плътност, както и тежки метали – арсен, кадмий, мед, хром /от 2005 г./, никел /от 2005 г./, олово, цинк, живак /от 2007 г./ и кобалт /от 2010 г./. Единствено през 2010 г. са извършени опробвания едновременно във всичките 34 пункта /вкл. и в 4-те пункта в община Карнобат/ по посочените показатели, а също и за съдържание в почвите на остатъчни количества органохлорни пестициди, полихлорирани бифенили и полициклични ароматни въглеводороди. През останалите години са анализирани проби средно от по 8-9 пункта за цялата територия, контролирана от РИОСВ Бургас, като през 2013 г. сред тях не попада нито един от 4-те пункта в община Карнобат.

От Регионалните доклади за състоянието на околната среда, изготвени от РИОСВ Бургас⁴¹ се вижда, че през 2009 г. при анализа на почвени проби от пункта с № 380 /в землището на с. Раклица/ не са установени превишения по отношение на максимално допустимите концентрации /МДК/ за съдържание на тежки метали, определени с Наредба № 3/2008 г.⁴² за допустимо съдържание на вредни вещества в почвата. Резултатите от опробванията, извършени през 2010 г. показват превишение на МДК за арсен в същия пункт, а през 2011 г. там не са установени превишения на МДК. За пункта в землището на с. Смолник /с № 378/ през 2010 г. се установява превишение на МДК със 131 % за съдържание на мед, като през 2012 г. отново се констатира превишение на МДК за същия показател, но това превишение е по-малко /със 120 %/. По останалите показатели за тежки метали не са установени превишения за същия пункт. За пункта в землището на гр. Карнобат /с № 379/ през 2010 г. е констатирано превишение на МДК по отношение на съдържанието на хром, а през 2012 г. анализите на почвени проби от същия пункт не показват превишения на МДК на нито един от показателите за тежки метали. В пункта при с. Сърнево /с № 392 / през 2010 г. и 2012 г. не са установени превишения на МДК за

⁴¹ Източник: Регионални доклади за състоянието на околната среда – РИОСВ Бургас за 2009, 2010, 2011, 2012 и 2013 г.

⁴² Източник: Наредба № 3 от 1 август 2008 г. за нормите за допустимо съдържание на вредни вещества в почвите, обн. ДВ, бр. 71/12.08.2008, в сила от 12.08.2008 г.



Оперативна програма "Регионално развитие" 2007-2013

www.bgregio.eu

Инвестираме във Вашето бъдеще!

Проектът се финансира от Европейския фонд за регионално развитие и от държавния бюджет на Република България

тежки метали в почвите. През 2013 г. не са извършвани опробвания в пунктовете на територията на община Карнобат. До 2012 г.⁴³ в наблюдаваните пунктове не са установени съдържания на остатъчни количества в почвите над МДК на органохлорни пестициди, полихлорирани бифенили и полициклични ароматни въглеводороди, както и на нефтопродукти⁴⁴.

На територията на общината няма действащи складове за съхранение на препарати за растителна защита с изтекъл срок на годност или забранени за употреба. Негодните за употреба препарати са транспортирани в „Б-Б” кубове и депонирани на площадката в депото за неопасни отпадъци на гр. Карнобат. Броят „Б-Б” кубовете в депото е 27, а общото количество на съхраняваните в тях препарати възлиза на 108 тона. Според регионалните доклади и годишните доклади за дейността на РИОСВ Бургас, състоянието на „Б-Б” кубовете е добро.

В обхвата на общината няма пунктове от опорната мрежа за мониторинг на процеси, свързани със засоляване и киселяване на почвите.

В общината има нарушени земи в резултат от добивна дейност – от добив на пясък в землището на с. Венец /находище „Ключук гьол”/ и от добив на скална маса в землищата на с. Деветак /находище „Шилестия кайряк”/ и гр. Карнобат /находище „Среден кайряк”/. Други кариерни разработки на територията на общината са находищата „Галата Карнобат”, „Баба Тодора”, „Блатото”, „Конак Тарла”. Няма данни за рекултивирани площи на нарушените терени.

Наклоните на склоновете повърхнини оказват влияние върху дебелината на почвения профил, върху хумусното съдържание, текстурата и воднофизичните свойства на почвите. Те влияят и върху формирането и интензивността на повърхностния отток, а също и върху разходите за строителни и транспортни дейности. Поради спецификата на котловинния релеф на територията общината потенциално застрашени от ерозия на почвите са предимно обезлесените терени с по-големи наклони на склоновете повърхнини. Такива терени има в оградните части на Карнобатското поле – по южните

⁴³ *Забел.* През 2012 г. са извършвани анализи на почвени проби по тези показатели, но резултатите към настоящия момент не са публикувани от РИОСВ Бургас.

⁴⁴ *Забел.* По цитираната Наредба № 3 тегловните концентрации на посочените замърсители се определят като общо съдържание в mg/kg суха почва от четирите групи замърсители: I. Полициклични ароматни въглеводороди, II. Полихлорирани бифенили, III. Органохлорни пестициди и IV. Нефтопродукти.



Оперативна програма "Регионално развитие" 2007-2013

www.bgregio.eu

Инвестираме във Вашето бъдеще!

Проектът се финансира от Европейския фонд за регионално развитие и от държавния бюджет на Република България

склонове на Карнобатска планина и по склоновете на Терзийски баир и възвишението Хисар. На терените с по-малки наклони в земеделски земи опасността от ерозия на почвите е свързана преди всичко с неправилната агротехника и гравитачното напояване. На плоските терени с наклони около 0° при високи грунтови води съществува опасност от заблатяване.

На картата по-долу е показано разпространението на терените с различни градации на наклоните на склоновете повърхнини в землището на гр. Карнобат. Вижда се, че с най-големи наклони са терените по възвишението Хисар. Билните му части са относително заравнени /с наклони до около 5° /, но по склоновете му има терени със значително по-големи наклони /над $15-20^\circ$ /. Южните квартали на града заемат терени по северните склонове на Хисар с наклони до $10-15^\circ$. Склоновете са изградени от относително устойчиви на ерозия вулканични скали /горносенонски андезити/, но като цяло те са обезлесени и са подложени на ерозионни процеси. Тук целостта на почвената покривка е нарушена от долинно-ровинната мрежа в горните части на водосборите на реките, оттичащи се на север към Карнобатското поле и местните ерозионни базиси на реките Мочурица и Сигмен. На изток от града на места са запазени петна от горски насаждения, но като цяло горската растителност е силно фрагментирана и с нисък противоерозионен потенциал. Южните склонове на Хисар са напълно обезлесени и са разчленени от горните поречия на реките Русокастренска и Барганска. Почвената покривка по тези склонове е засегната от силна степен на ерозия. На много места тя е напълно отнесена от ерозията и на повърхността се разкрива основната скала. При поройни валежи и липса на почвена покривка, която да ги попива, значителните наклони в обезлесените участъци са главен рисков фактор за наводнения.

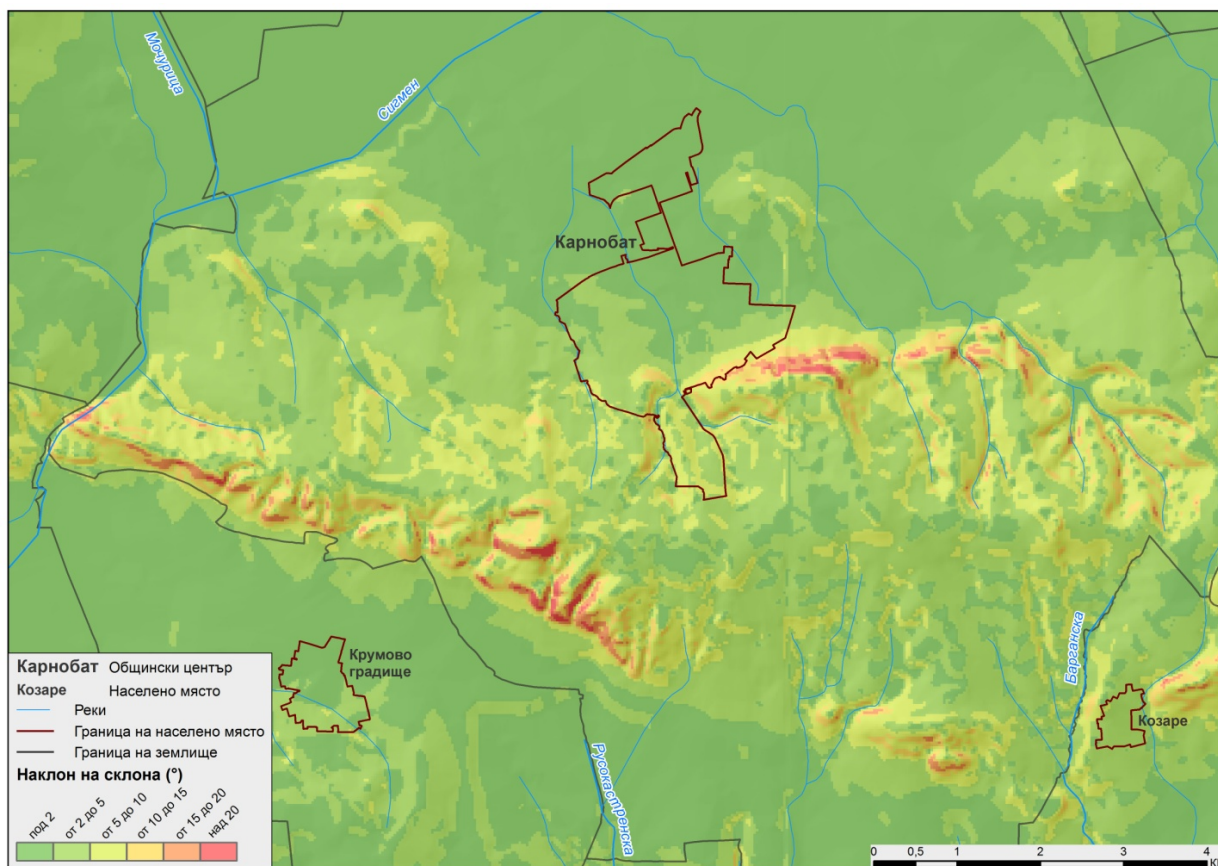


Оперативна програма "Регионално развитие" 2007-2013

www.bgregio.eu

Инвестираме във Вашето бъдеще!

Проектът се финансира от Европейския фонд за регионално развитие и от държавния бюджет на Република България



Фигура 30. Наклони на склоновете повърхнини в землището на гр. Карлобат.

Няма данни за осъществени проекти за борба с ерозията на територията на общината. Опазването на почвените ресурси изисква системно провеждане на укрепителни и залесителни мероприятия в по-високите части на водосборите и почистване на коритата на деретата за ограничаване на почвената ерозия и пороищата. Прилагането на добри земеделски практики при напояването на земеделските култури /особено на окопните култури/ на наклонените терени също ще допринесе за ограничаване на ерозията.

1.5. Акустична среда

Контрол върху промишлените източници на шумово замърсяване в гр. Карлобат се осъществява от РИОСВ Бургас, а с наблюдение, оценка и контрол на шума в урбанизираните територии в областта е ангажирана РЗИ Бургас. Извършените проверки от РИОСВ Бургас по фактора „шум” на обекти с комплексни разрешителни не са установили нарушения на регламентираните норми на действащото екологично законодателство.



Оперативна програма "Регионално развитие" 2007-2013

www.bgregio.eu

Инвестираме във Вашето бъдеще!

Проектът се финансира от Европейския фонд за регионално развитие и от държавния бюджет на Република България

Липсват данни за натоварването на акустичната среда в града от преминаващите автомобили и жп транспорта. В общината няма разработен и одобрен план за ограничаване и намаляване на шума в околната среда, тъй като задължителните изисквания за такива планове се отнасят за общини с над 100 хил. жители.

1.6. Радиационен фон или вредни йонизиращи лъчения

На територията на общината няма пунктове за измерване на гама-фон и концентрации на естествени и техногенни радионуклиди от почвени и водни проби. Не съществуват сведения за здравни и екологични проблеми, предизвикани от повишен радиационен фон или вредни йонизиращи лъчения в общината. Потенциален източник на електромагнитни нейонизиращи лъчения в урбанизираната територия са антените на мобилните оператори, трансформаторите, радиорелейната и телевизионна станция южно от града, телевизионният ретранслатор на покрива на хотел „Карнобат” и др.

2. Защитени природни територии и зони

В териториалния обхват на общината попадат части от защитена територия по националното екологично законодателство /Закона за защитените територии, ЗЗТ/, както и фрагменти от защитени зони, включени в Европейската екологична мрежа НАТУРА2000 по Директива 79/409 ЕЕС /за опазване на дивите птици/ и Директива 92/43/ЕЕС /за опазване на природните местообитания и дивата флора и фауна/. Изискванията на двете директиви са отразени в българското екологично законодателство чрез Закона за биологичното разнообразие /ЗБР/.

От шестте категории защитени територии по ЗЗТ /национален парк, природен парк, резерват, поддържан резерват, защитена местност и природна забележителност/ в община Карнобат попада само част от една природна забележителност – *„Находище на урумово лале в местостта Лаликото”*. Общата площ на защитената територия е 37,9 ха. Тя се намира в Терзийски баир и заема части от община Карнобат /в землището на с. Венец/ и община Сунгурларе /в землището на с. Терзийско/. Защитената територия е с код 483 в Регистъра на защитените територии и обявена със Заповед № 521/20.05.1985 г., обн. ДВ бр. 45 от 11.06.1985 г. с цел опазване на находищата на редкия ендемичен вид урумово лале и неговите местообитания. Регламентираният режим на защита включва забрана на



Оперативна програма "Регионално развитие" 2007-2013

www.bgregio.eu

Инвестираме във Вашето бъдеще!

Проектът се финансира от Европейския фонд за регионално развитие и от държавния бюджет на Република България

всякакви дейности, които водят до повреждане или унищожаване на дърветата, забрана за късането и изкореняването на растения, забрана за преминаване и паркиране на МПС, забрана за строителство, добивна дейност, извеждането на сечи, с изключение на санитарни сечи, както и паша на домашни животни и коситба.

От Европейската екологична мрежа НАТУРА2000 в обхвата на общината попадат части от една защитена зона по Директивата за опазване на дивите птици и три защитени зони по Директивата за опазване на природните местообитания и дивата флора и фауна.

Защитената зона „Комплекс Стралджа” е с код BG0002028 в Регистъра на защитените зони и с обща площ 2872,98 ха. Тя е обявена със Заповед № РД-550 от 05.09.2008 г., обн. ДВ бр. 84/2008 г. по Директивата за опазване на дивите птици. Заема територии от община Карнобат /в землищата на селата Венец, Деветинци и Церковски/ и от община Стралджа /в землищата на гр. Стралджа и селата Атолово и Лозенец/. Защитената зона попада в територии, контролирани от РИОСВ Бургас и РИОСВ Стара Загора. Предмет на опазване са птици и местообитанията съгласно чл. 6, ал.1 т. 3 и т.4 от Закона за биоразнообразието. Режимът на защита включва следните забрани: изграждане на нови отводнителни канали и удълбаването на съществуващите; извършване на сечи, освен санитарни на ширина до 50 м от бреговете на водоемите; премахване на характеристики на ландшафта /синори, единични и групи дървета, защитни горски пояси, каменни огради и живи плетове/, при ползването на земеделските земи като такива; залесяване на ливади, пасища и мери, както и превръщането им в обработваеми земи и трайни насаждения; използване на пестициди и минерални торове в пасища и ливади; косене на ливадите от периферията към центъра, с бързоподвижна техника и преди 15 юли; косене на тръстика в периода от 1 март до 15 август; палене на тръстикови масиви и крайбрежна растителност.

Трите защитени зони по Директивата за опазване на природните местообитания и дивата флора и фауна са:

Защитена зона „Екокоридор Камчия-Емине”. Тя е с код BG0000393 в Регистъра на защитените зони. Има обща площ 28 054,79 ха и е обявена е с Решение № 661/16.10.2007 г., обн. ДВ бр. 85/2007 г. Зоната заема части от областите Бургас, Варна и Шумен, като в обхвата на община Карнобат се включва малък фрагмент от нея в



Оперативна програма "Регионално развитие" 2007-2013

www.bgregio.eu

Инвестираме във Вашето бъдеще!

Проектът се финансира от Европейския фонд за регионално развитие и от държавния бюджет на Република България

землището с. Раклица. Зоната попада в територии, контролирани от РИОСВ Бургас, РОСВ Варна и РИОСВ Шумен.

Защитена зона „Река Мочурица“. Тя е с код BG0000196 в Регистъра на защитените зони и обхваща 8702,83 ха. Обявена е с Решение № 122 от 02.03.2007 г., обн. ДВ бр. 21/2007 г. с последваща промяна в площта ѝ с Решение № 811 от 16.11.2010 г., ДВ бр. 96/2010 г. В обхвата на зоната се включват територии от три области /Бургас, Ямбол и Сливен/ и шест общини /Карнобат, Сунгурларе, Котел, Стралджа, Тунджа и Ямбол/. В община Карнобат попадат части от зоната в землищата на гр. Карнобат и селата Венец, Глумче, Деветак, Деветинци, Зимен, Искра, Кликач, Крумово градище, Мъдрино, Невестино, Огнен, Сигмен, и Церковски. Зоната се включва в територии, контролирани от РИОСВ Бургас и РИОСВ Стара Загора.

Защитената зона „Стралджа“. Тя е с код BG0000205 в Регистъра на защитените зони. Общата ѝ площ възлиза на 881,3 ха. Обявена е с Решение № 122 от 02.03.2007 г., ДВ бр. 21/2007 г. и обхваща части от община Карнобат /в землищата на селата Венец и Деветинци/ и община Стралджа /в землищата на гр. Стралджа и с. Атолово/. Зоната попада в територии, контролирани от РИОСВ Бургас и РИОСВ Стара Загора.

Разположението на посочените защитени зони вижда от фигурите по-долу⁴⁵.



ЗЗ „Комплекс Стралджа“



ЗЗ „Екокоридор Камчия-Емине“

⁴⁵ Източник: Информационна система за защитените зони от екологична мрежа НАТУРА2000
<http://natura2000.moew.government.bg/Home/Natura2000ProtectedSites/>

„Изготвяне на интегриран план за градско възстановяване и развитие на град Карнобат“ по Договор № BG161PO000/5-03/2013/019 от 19.12.2013 г. за предоставяне на безвъзмездна финансова помощ по ОП „Регионално развитие“ 2007-2013 г., сключен между МРР и община Карнобат.



Оперативна програма "Регионално развитие" 2007-2013

www.bgregio.eu

Инвестираме във Вашето бъдеще!

Проектът се финансира от Европейския фонд за регионално развитие и от държавния бюджет на Република България



ЗЗ „Река Мочурица“



ЗЗ „Стралджа“

Фигура 31. Защитени зони по НАТУРА2000

3. Обобщени изводи

Решаването на повечето от идентифицираните екологични проблеми изисква обединяване на усилията на общинските, регионалните и националните институции, местните стопански субекти и структурите на гражданското общество. Необходимо е и оптимално използване на ограничените финансови и човешки ресурси чрез концентрирането им в краткосрочен план към най-важните екологични проблеми, преди всичко в секторите „води“ и „качество на атмосферния въздух“.

Анализираните данни и информация дават основание да се направят следните обобщени изводи:

1. Данните с източник НСИ показват, че количеството на вредни вещества в атмосферата, генерирани в общината, представлява незначителен дял от общото им количество в областта. Приносът на общината в емисиите на главните парникови газове в рамките на областта също е много малък. Като цяло информацията за качеството на атмосферния въздух в урбанизираната територия е непълна поради липсата на стационарен мониторингов пункт с непрекъснато наблюдение. Върху качеството на атмосферния въздух в гр. Карнобат се извършва периодичен емисионен контрол с мобилната автоматична станция на Регионалната лаборатория в гр. Стара Загора. От извършените с нея измервания през 2013 г. се установява, че в 40 % от анализираните проби са регистрирани превишения на средноденонощната норма за концентрациите на фини прахови частици с размери под 10 микрона /ФПЧ₁₀/. Регистрирани са и единични



Оперативна програма "Регионално развитие" 2007-2013

www.bgregio.eu

Инвестираме във Вашето бъдеще!

Проектът се финансира от Европейския фонд за регионално развитие и от държавния бюджет на Република България

случаи с превишения на средно часовите норми за съдържание на серен диоксид и сероводород. Тъй като през зимните месеци /декември, януари и февруари/ не са извършани измервания с мобилната автоматична станция, не може коректно да се оцени какъв е приносът на битовото отопление в замърсяването на въздуха в града. Поради незначителния дял на газифицираните предприятия и домакинства, може да се очаква, че основните емитери на замърсители във въздуха са част от промишлените предприятия в северната промишлена зона, жилищните сгради и автомобилният транспорт. Резултатите от контролните проверки, извършвани от РИОСВ Бургас на промишлени обекти в общината, не показват нарушения на нормите за допустимите емисии на вредни вещества в атмосферата. Главните обществени сгради в града са газифицирани, но почти всички жилища в града не са газифицирани и използват през отоплителния сезон замърсяващи атмосферния въздух горива /дърва, въглища, брикети, нафта и др./. След изграждането на АМ „Тракия“ основната част от транзитния автомобилен трафик през града по бул. „Москва“ е пренасочена извън урбанизираната територия по обходния път E773 от и към магистралата, с което е намален приносът на автомобилите в замърсяването на въздуха. Въпреки че не съществуват данни от системни измервания на замърсяването на въздуха от автомобили, може да се очаква, че в рамките на урбанизираната територия най-голямо е замърсяването около главните улични артерии по направленията север-юг и запад-изток. Пешеходната зона в централната градска част е допринесла за намаляване на замърсяването на въздуха. За подобряване на качеството на атмосферния въздух е важно осъществяването на мерки за подобряване на енергийната ефективност, включително за ускоряване на газификацията на града и саниране на обществените и жилищните сгради. Необходимо е и намаляване на консумацията и замяната на замърсяващи въздуха енергоносители с по-качествени горива и алтернативни източници на енергия, както и подобряване на състоянието на уличната мрежа. Друга група от мерки трябва да насочат към подобряване на информационна безопасност относно качеството на атмосферния въздух в града. Това се отнася особено за зимните месеци, за които може да се допусне, че степента на замърсяване на въздуха е по-голяма поради битовото отопление. Необходимо е да се проучат възможностите такива измервания да бъдат извършвани от мобилната автоматична станция, собственост на община Бургас /след евентуално споразумение между общините Бургас и Карнобат в случай, че гр. Карнобат не е включен в годишния



Оперативна програма "Регионално развитие" 2007-2013

www.bgregio.eu

Инвестираме във Вашето бъдеще!

Проектът се финансира от Европейския фонд за регионално развитие и от държавния бюджет на Република България

график на мобилната автоматична станция на Регионалната лаборатория в Стара Загора през тези месеци/.

2. Най-сериозни са екологичните проблеми в сектор „води”. Приоритетното им решаване изисква значителни финансови ресурси и ефикасни политически решения преди всичко на национално ниво. Съществуващите проблеми се отнасят както до питейно-битовото водоснабдяване, така и до замърсяването на повърхностните и подземните води от точкови и дифузни източници с вещества главно от органичен произход /азот и фосфор/. Около 80 % от населението на общината се водоснабдява от яз. „Камчия”, в който качеството на водите съответства на категория А2 за питейни води. Проблемите с питейно-битовото водоснабдяване са свързани главно с качеството на питейните води, с честите аварии, с огромните загуби на питейна вода в разпределителната мрежа и с режима на водоснабдяване в много селища на общината. Водоснабдяването на по-високите квартали в южните части на града е затруднено поради недостатъчния хидравличен напор. От протоколите с резултати от опробванията за качеството на питейната вода се вижда, че характеристиките на питейната вода в гр. Карнобат съответстват на нормативните изисквания. Трябва да се отбележи обаче, че питейната вода в 22 села в общината, в които живее около 1/5 населението ѝ, не отговаря на изискванията за качеството на питейни води по един и повече показателя. Водите в повърхностните водни тела и поровите води в подземните водни тела са в лошо екологично състояние. Основната причина за това е, че в нито едно населено място в поречието на р. Мочурица няма селищна ПСОВ. С най-голям принос за замърсяването са заустваните канализационни води на гр. Карнобат в р. Мочурица, но водите на реката се замърсяват и в съседната община Сунгурларе. След изграждане на ГПСОВ на гр. Карнобат заустваните канализационни води ще бъдат подложени на механично и биологично пречистване, с което ще се подобри както екологичният статус на р. Мочурица, така и на грунтовите подземни води. Регулирането на оттока в басейна на р. Мочурица е довел до нарушаване на естествения ѝ режим и до значими хидроморфологични изменения, поради което водните тела са класифицирани като „силно модифицирани”. Хидромелиоративните системи и съоръжения като цяло са в незадоволително състояние поради хроничния недостиг на средства за поддържането и модернизацията им. Тревожно е състоянието и на не малко язовири. Значителна част от



Оперативна програма "Регионално развитие" 2007-2013

www.bgregio.eu

Инвестираме във Вашето бъдеще!

Проектът се финансира от Европейския фонд за регионално развитие и от държавния бюджет на Република България

общината попада в обхвата на района с висок риск от наводнения, определен от Басейновата дирекция на Източноромановия басейн. Това изисква повишено внимание и реализиране на комплекс от мерки за намаляване на опасността от наводнения.

3. Всички населени места в общината са обхванати от системата за организирано сметосъбиране и сметоизвозване. Системата за разделно събиране на отпадъци от опаковки е въведена в гр. Карнобат с тенденция да обхване и други селища в общината. Събираните твърди битови, строителни и едрогобаритни отпадъци се депонират в градското депо за неопасни отпадъци, което не отговаря на съвременните екологични изисквания. В близост до него се изгражда претоварна станция, която е елемент на Регионалната система за управление на отпадъците на девет общини в областта, сред които е и община Карнобат. Събираните отпадъци ще бъдат сепарирани, компактирани и извозвани в Регионалното депо за неопасни отпадъци „Братово Запад“. Общината е актуализирала общинската си Наредба за управление на отпадъците според изискванията на новото екологично законодателство. За ефективния контрол при управление на отпадъци ще бъде от полза внедряване на специализирана информационна система за сектор „отпадъци“.

4. Землището на гр. Карнобат и по-голямата част от територията на общината попадат в район с висок агроекологичен потенциал. За ефективното му използване е важно опазването на почвите от замърсяване с вредни вещества и от процеси като ерозия и заблатяване. От периодичния контрол, осъществяван от РИОСВ Бургас, е установено, че през отделни години са нарушавани нормите за максимално допустими концентрации на тежки метали в почвите /за арсен, мед и хром/. Значителна част от почвите в землището на гр. Карнобат са засегнати от силна степен на ерозия. Тук най-голям е рискът от ерозия на обезлесените терени с наклони над 5-10° по склоновете на възвишението Хисар. Значим е и рискът от заблатяване и наводняване на част от почвите в земеделските земи поради влошеното състояние на отводнителните системи. На места целостта на почвената покривка е нарушена вследствие на добива на скални материали и пясък, което налага необходимостта от механична и биологична рекултивация засегнатите от добива терени.

5. Извършените проверки от РИОСВ Бургас по фактора „шум“ на обекти с комплексни разрешителни не са установили нарушения на регламентираните норми на



Оперативна програма "Регионално развитие" 2007-2013

www.bgregio.eu

Инвестираме във Вашето бъдеще!

Проектът се финансира от Европейския фонд за регионално развитие и от държавния бюджет на Република България

действащото екологично законодателство. Липсват данни за натоварването на акустичната среда в града от преминаващите автомобили и жп транспорта.

6. Няма данни за екологични и здравни проблеми в урбанизираната територия и в общината, предизвикани от повишен радиационен фон или вредни йонизиращи лъчения.

7. В териториалния обхват на общината попадат части от една природна забележителност /„Находище на урумово лале в местността Лаликото”/ и четири зони по НАТУРА2000 /една по Директивата за птиците – ЗЗ „Комплекс Стралджа” и три по директивата за местообитанията – ЗЗ „Екокоридор Камчия-Емине”, ЗЗ „Река Мочурица” и ЗЗ „Стралджа”/. Нито една от защитените територии и зони не граничи непосредствено с урбанизираната територия. Защитените зони по р. Мочурица обаче са засегнати от замърсяването на водите ѝ от гр. Карнобат, което поставя под риск постигането на определените конзервационни цели за защитените зони.



Оперативна програма "Регионално развитие" 2007-2013

www.bgregio.eu

Инвестираме във Вашето бъдеще!

Проектът се финансира от Европейския фонд за регионално развитие и от държавния бюджет на Република България

IX. СЕЛИЩНА МРЕЖА, УСТРОЙСТВО И ИЗГРАДЕНОСТ НА ГРАДСКАТА СРЕДА

Териториално-урбанистична структура

▪ *Йерархична система от населени места*

Територията на община Карнобат се намира в Югоизточен район на планиране NUTS 2, част от административните граници на област Бургас NUTS 3.

В НКПР са определени 4 типа агломерационни ареали и е прецизиран техният обхват. Община Карнобат попада в типа агломерационни ареали на големите градове с национално значение за територията на районите. В агломерационния ареал на град Бургас влизат общините Бургас, Камено, Айтос, Карнобат, Поморие и Созопол.

Общината е представена от град Карнобат, който е общински център попадащ в 4-то ниво на йерархичната система от градове-центрове /малки градове с микрорегионално значение за територията на група общини/.

Като част от системата от полюси на растеж в областта в него са концентрирани основните административни, икономически, социални и културни дейности. Като полюс на растеж той е градивен елемент от макро-пространствената структура в полицентричната урбанистична мрежа на страната. Град Карнобат води до диспропорции в развитието на отделните населени места. Следствие от неговата голяма общинска значимост и като притегателен център, в зоната му на активно влияние териториите се обезлюдяват, а останалото население се занимава предимно в сферата на селското стопанство и леката преработвателна промишленост. В урбанистичната мрежа на общината, град Карнобат е доминиращ.

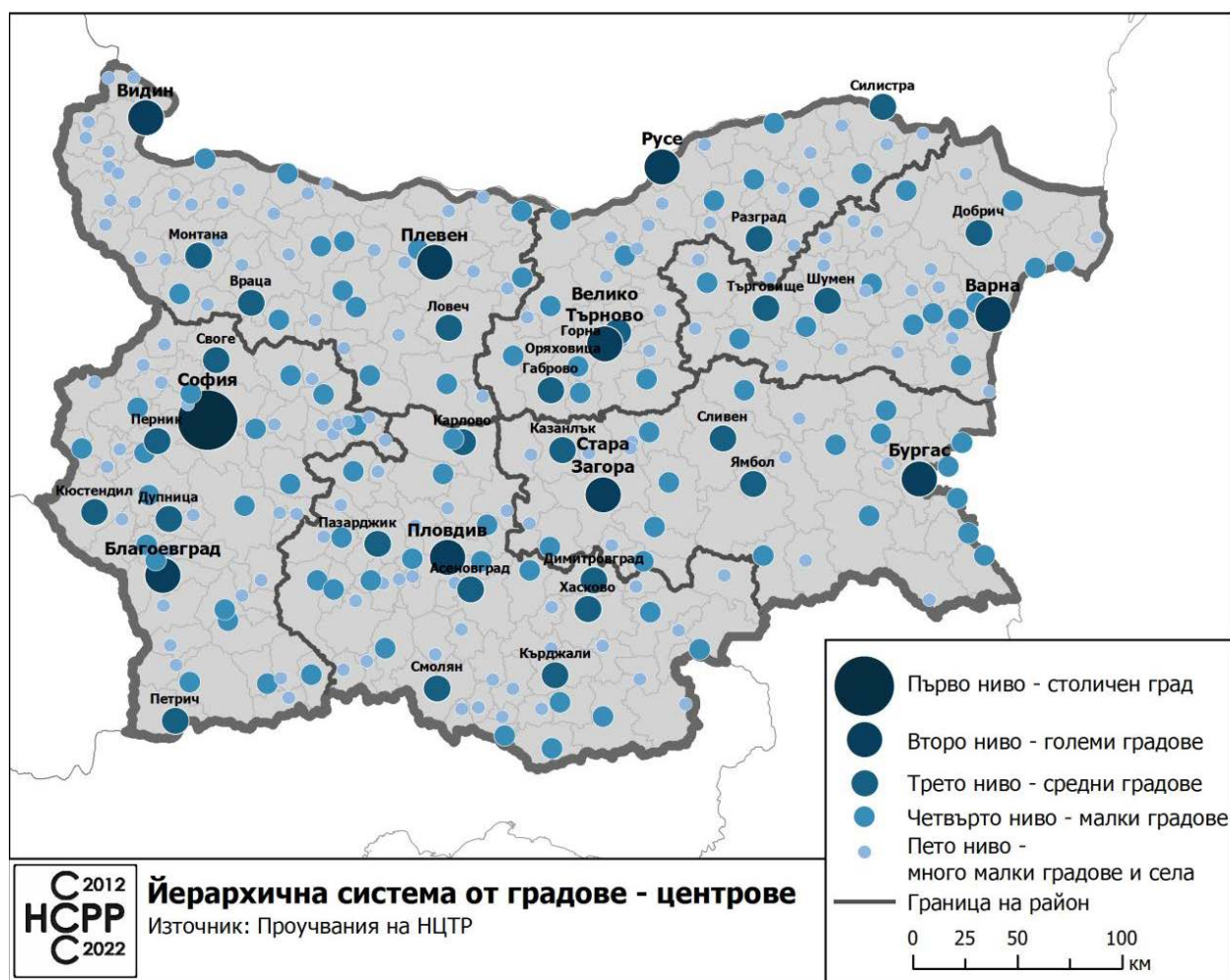


Оперативна програма "Регионално развитие" 2007-2013

www.bgregio.eu

Инвестираме във Вашето бъдеще!

Проектът се финансира от Европейския фонд за регионално развитие и от държавния бюджет на Република България



Фигура 32. Йерархична система от градове-центрове, Национална стратегия за регионално развитие на Република България.

▪ *Оси на урбанистично развитие*

Осите на урбанистично развитие, заложи в Концепцията за пространствено развитие на община Карнобат следват Националната концепция за пространствено развитие и Националната стратегия за регионално развитие. Заложените оси следват и схемата за пространствено развитие от Съвместния документ на страните от Вишеградската четворка плюс България и Румъния /V4+2/ и доразвиват идеите от НСРР 2012-2022 г.

В пространствения обхват на града преминава една от **главните национални оси** на развитие в страната по направлението на АМ „Тракия“ /София – Пловдив – Стара Загора – Карнобат – Бургас/.



Оперативна програма "Регионално развитие" 2007-2013

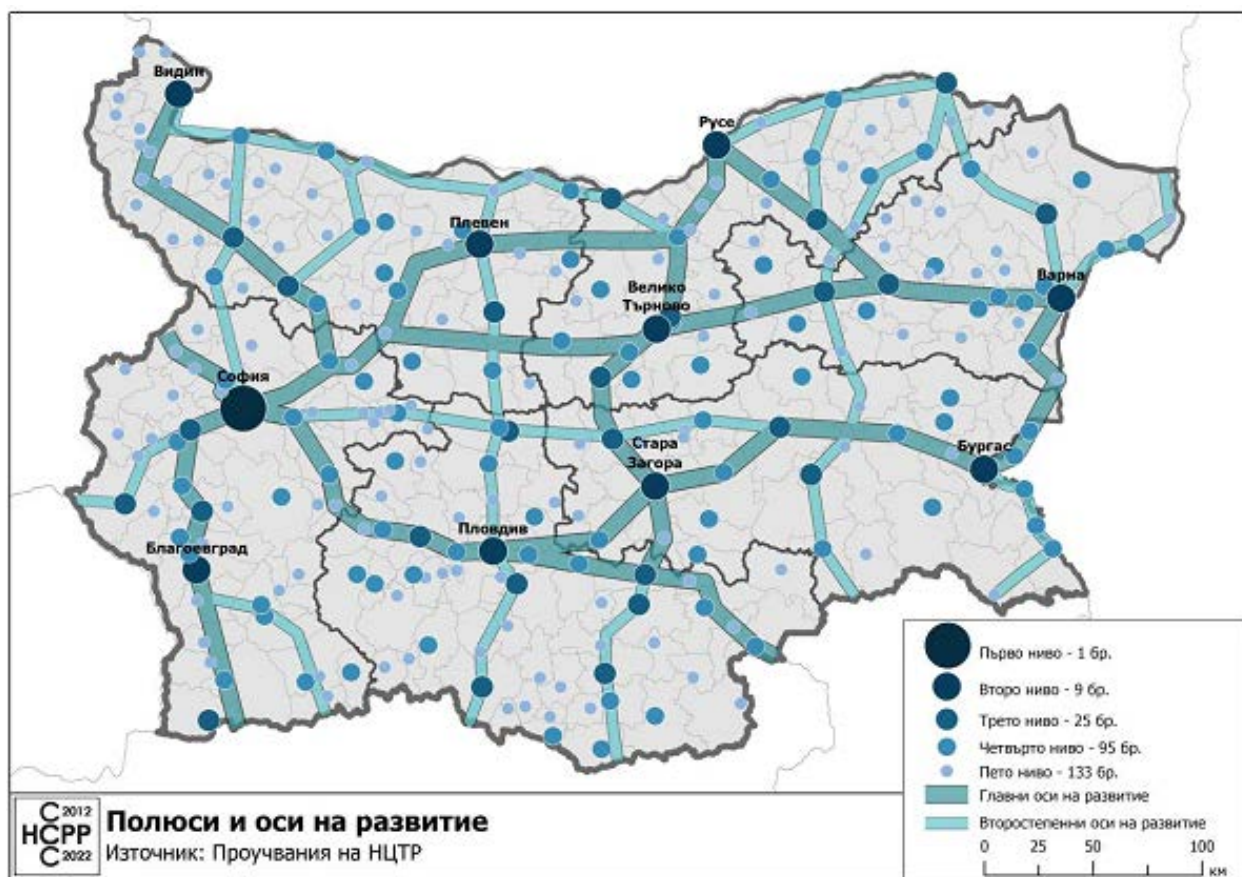
www.bgregio.eu

Инвестираме във Вашето бъдеще!

Проектът се финансира от Европейския фонд за регионално развитие и от държавния бюджет на Република България

Успоредно на транспортната ос е и **оста на развитие на града** по направлението изток-запад I-6 /София-Казанлък-Сливен-Карнобат-Айтос-Бургас/. Между разположените успоредно една спрямо друга главни оси на развитие се обособява пространство /част от територията на общината/, в което могат да се формират нови зони на растеж, балансиращи социално-икономическа активност в общината.

По-слабо изразена е оста север-юг, която е **интеграционната ос**, свързваща двете основни оси по направление изток-запад и обвързва основния център град Карнобат и с. Екзарх Антимово, като продължението на тази ос има възможност да обвързва и общинския център град Средец.



Фигура 33. Полюси и оси на развитие, Национална Стратегия за регионално развитие 2012-2022 г.



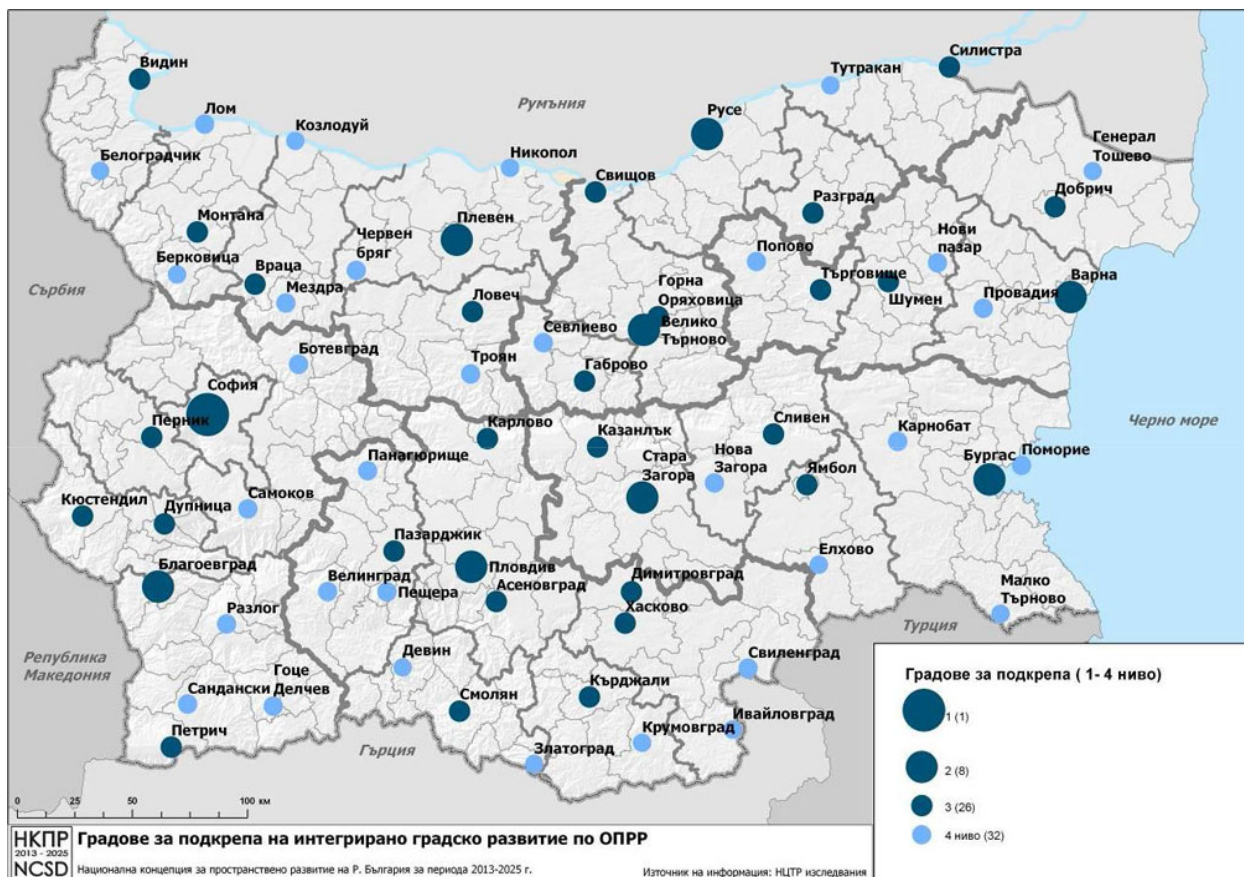
Оперативна програма "Регионално развитие" 2007-2013

www.bgregio.eu

Инвестираме във Вашето бъдеще!

Проектът се финансира от Европейския фонд за регионално развитие и от държавния бюджет на Република България

Според Национална концепция за пространствено развитие 2013-2025 г. /НКПР/ град Карнобат попада в градовете за подкрепа на интегрирано градско развитие по ОПРР.



Фигура 34. Градове в подкрепа на интегрирано градско развитие по ОПРР, Национална концепция за пространствено развитие 2013-2025 г.

Според закона за административно-териториално устройство на Република България община Карнобат /площ – 806.000 км²/ е „трета“ категория община и в териториалната ѝ структура влизат 31 урбанизирани селищни структури – град Карнобат и 30 села. Те са част от териториалния обхват на влияние на агломерационния ареал на град Бургас представен като голям град и основен център на агломерационен ареал.

В пространствената структура на общината се отличава социално-икономическия и културен център град Карнобат. Териториалното разпределение на населението е силно концентрирано, като 69% от населението живее в компактния град, а останалите 31% са в селскостопанския хинтерланд. Средната гъстота на населението на страната е 65,6 д./км², докато за община Карнобат то е 30,8 д./км², което е доста по-ниско от това за страната. Гъстотата на град Белоградчик е 170 д./км².

„Изготвяне на интегриран план за градско възстановяване и развитие на град Карнобат“ по Договор № BG161PO000/5-03/2013/019 от 19.12.2013 г. за предоставяне на безвъзмездна финансова помощ по ОП „Регионално развитие“ 2007-2013 г., сключен между МРР и община Карнобат.



Оперативна програма "Регионално развитие" 2007-2013

www.bgregio.eu

Инвестираме във Вашето бъдеще!

Проектът се финансира от Европейския фонд за регионално развитие и от държавния бюджет на Република България

Таблица 29. Площ, гъстота на населението и населени места към 31.12.2012 г., НСИ.

ЕКАТТЕ	Статистически зони Статистически райони Области Общини	Площ - кв. км	Гъстота на населението на кв. км	Населени места - бр.	Градове - бр.	Села - бр.	Кметства - бр.
BG	Общо за страната	111001,9	65,6	5278	257	5021	2008
BG3	Северна и Югоизточна България	68330.4	54.1	3026	155	2871	1199
BG34	Югоизточен	19798.7	53.9	681	41	640	302
BGS	Бургас	7748.1	53.5	255	20	235	116
BGS01	Айтос	402.9	70.9	17	1	16	11
BGS04	Бургас	512.2	413.0	14	2	12	9
BGS08	Камено	354.9	28.9	13	1	12	6
BGS09	Карнобат	806.1	30.8	31	1	30	8
BGS12	Малко Търново	783.7	4.8	13	1	12	1
BGS15	Несебър	420.4	56.2	14	3	11	7
BGS17	Поморие	413.2	66.6	17	3	14	10
BGS27	Приморско	272.0	22.3	6	2	4	4
BGS18	Руен	689.9	41.7	42	-	42	36
BGS21	Созопол	588.0	21.4	12	2	10	7
BGS06	Средец	1149.9	13.0	33	1	32	2
BGS23	Сунгурларе	824.3	14.8	30	1	29	13
BGS13	Царево	530.4	17.8	13	2	11	2

В националната категоризация на населените места град Карнобат попада във „втора“ категория град, докато селата Екзарх Антимово и Кликач са от „шеста“ категория. Останалите население места в пространствената структура на общината са от по-ниска категория.

Таблица 30. Категоризация на община Карнобат и съставните ѝ населените места.

№	ЕКАТТЕ	Наименование на административно-териториалната единица	Категория	Площ/км ²
1	BGS09	Община Карнобат, област Бургас	3	806.100

№	КОД	Наименования на кметствата
1	BGS09-09	кметство Драгово, община Карнобат
2	BGS09-10	кметство Екзарх Антимово, община Карнобат
3	BGS09-14	кметство Искра, община Карнобат
4	BGS09-15	кметство Кликач, община Карнобат
5	BGS09-16	кметство Крумово градище, община Карнобат
6	BGS09-19	кметство Невестино, община Карнобат
7	BGS09-23	кметство Соколово, община Карнобат



Оперативна програма "Регионално развитие" 2007-2013

www.bgregio.eu

Инвестираме във Вашето бъдеще!

Проектът се финансира от Европейския фонд за регионално развитие и от държавния бюджет на Република България

№	ЕККАТЕ	Наименование на населеното място	Категория	Площ/км ²
8	BGS09-26	кметство Хаджиите, община Карнобат		
1	36525	Град Карнобат, общ. Карнобат, област Бургас	2	109,657
2	00775	с. Аспарухово, общ. Карнобат, област Бургас	7	24,746
3	10625	с. Венец, общ. Карнобат, област Бургас	7	31,461
4	15182	с. Глумче, общ. Карнобат, област Бургас	8	9,109
5	20417	с. Деветак, общ. Карнобат, област Бургас	7	39,946
6	20448	с. Деветинци, общ. Карнобат, област Бургас	8	16,436
7	02765	с. Детелина, общ. Карнобат, област Бургас	7	17,907
8	21508	с. Добриново, общ. Карнобат, област Бургас	7	27,383
9	23176	с. Драганци, общ. Карнобат, област Бургас	7	13,570
10	23306	с. Драгово, общ. Карнобат, област Бургас	7	18,147
11	27169	с. Екзарх Антимово, общ. Карнобат, област Бургас	6	49,540
12	29129	с. Железник, общ. Карнобат, област Бургас	8	20,597
13	29492	с. Житосвят, общ. Карнобат, област Бургас	7	31,281
14	30853	с. Зимен, общ. Карнобат, област Бургас	7	20,940
15	32809	с. Искра, общ. Карнобат, област Бургас	7	35,919
16	37201	с. Кликач, общ. Карнобат, област Бургас	6	19,205
17	37650	с. Козаре, общ. Карнобат, област Бургас	8	11,338
18	40021	с. Крумово градище, общ. Карнобат, област Бургас	7	26,903
19	40230	с. Крушово, общ. Карнобат, област Бургас	7	22,984
20	49549	с. Мъдрино, общ. Карнобат, област Бургас	8	12,314
21	51202	с. Невестино, общ. Карнобат, област Бургас	7	24,908
22	53312	с. Огнен, общ. Карнобат, област Бургас	7	29,321
23	62027	с. Раклица, общ. Карнобат, област Бургас	8	34,388
24	65351	с. Сан-Стефано, общ. Карнобат, област Бургас	7	21,793
25	66408	с. Сигмен, общ. Карнобат, област Бургас	7	23,952
26	72080	с. Смолник, общ. Карнобат, област Бургас	7	21,767
27	67920	с. Соколово, общ. Карнобат, област Бургас	7	19,451
28	70576	с. Сърнево, общ. Карнобат, област Бургас	7	22,130
29	77089	с. Хаджиите, общ. Карнобат, област Бургас	7	28,146
30	78416	с. Церковски, общ. Карнобат, област Бургас	7	19,911
31	80755	с. Черково, общ. Карнобат, област Бургас	7	30,318

Източник: Национален регистър на населените места, 2014 г. и Заповед № РД-02-14-2021 от 14 август 2012 г. /обн. ДВ, бр. 66, 28.08.2012 г., неофициален раздел/ на МРРБ за категоризацията на населените места.

Град Карнобат е притегателна сила за гравитиращите в близост населени места. Това са селата Крумово градище, Искра, Невестино, Кликач. Характерно за тях е



Оперативна програма "Регионално развитие" 2007-2013

www.bgregio.eu

Инвестираме във Вашето бъдеще!

Проектът се финансира от Европейския фонд за регионално развитие и от държавния бюджет на Република България

сравнително високата гъстота на население спрямо останалите села в общината с възможност за развитие на нови зони за растеж в тях /зони за труд, отдих и рекреация, обитаване и т.н./.

Тези населени места заедно с град Карнобат формират центричната пространствена структура в северната част на общината с висока концентрация на население и икономическа активност. Общият дял на населението в тази територия е над 80%. Формираната структура е резултат от транспортните оси – първокласния път I-6 /София – Казанлък – Сливен – Карнобат – Айтос – Бургас/ и ж. п. ареала преминаващ в северната част на града. В южната част на общината като основно населено място се отличава с. Екзарх Антимово.

▪ *Устройство и изграденост на градската структура*

Град Карнобат е основен център на растеж в общината и там е концентрирана по-голямата част от населението, което повишава неговата икономическа, социална и културна активност. В компактната градска среда като основни насоки могат да се изведат създаването на качествена жизнена среда и балансираност на териториите. В структурата на града се включват функционалните системи обитаване, обществено обслужване, производство и складова дейност, отдих и рекреация /включващ спорт, зелена система, културно наследство/.

Град Карнобат притежава разграничима идентичност /genius loci/, което е в основата на формиране на урбанистичния план/структура на града. В периферията на града са ситуирани двете основни производствени зони - северната и южната произведени зони. В близост до историческото ядро /исторически градски център/ на града са отредени терени за обществени и жилищни функции. Разделител между северните райони със стопанско-обслужващи функции и южните градски райони е републиканският първокласен път I-6 /Подбалкански път/, свързващ ГКПП Гюешево и град Бургас по транспортната ос – Гюешево – Кюстендил – Перник – София – Карлово – Казанлък – Сливен – Карнобат – Бургас.

Двете основни главни транспортни оси, които се отличават в градската структура са бул. „Москва“ и бул. „Девети септември“. Те подчертават двете основни направления север - юг и запад – изток. В града има характерни пешеходни зони, предоставящи



Оперативна програма "Регионално развитие" 2007-2013

www.bgregio.eu

Инвестираме във Вашето бъдеще!

Проектът се финансира от Европейския фонд за регионално развитие и от държавния бюджет на Република България

спокойни зони и пространства за социални контакти. Автомобилното движение минава тангиращо историческото ядро на града и линейно по него са разположени пешеходни алеи и обекти на социалното обслужване.

Градският център е с изразителна обемно-пространствена и силуетна композиция. Обновяването на централната част е с подчертана приемственост, като новото архитектурно оформление и ландшафтно решение е съобразено с пространствената рамка от сгради, главно партерните етажи, на тази важна ос. Формирането и обновяването на централната зона на града е в хармония в обемно-пространствената и архитектурно-художествената композиция на сгради и ансамбли, като ключова за града е сградата на читалището с нейната характерна фасада, превъплътила идеите на модерното мислене и ценностите на европейския рационализъм, навлязъл 20-те години на XX в.

Производствените зони са добре транспортно и комуникационно осигурени. Първата производствена зона е разположена в северната част на града докато новата производствена зона е в южната част. Териториите на северната производствена зона са сериозно нарушени и възстановяването на благоприятната екологична характеристика изисква големи инвестиции за рекултивация. Сегашните производствени мощности са дисперсно разположени, като наличието на свободни терени предоставя възможност да се изградят нови производствени и складови зони. Териториите в северната част от града имат нужда от реконструкция, реструктуриране и част от тях дислокация. През преходния период в следствие на реституцията, приватизацията и деиндустриализацията много промишлени дейности променят своето предназначение или преустановяват дейност. Амортизацията е силно застъпена, както се наблюдава и сериозна икономическа диспропорция, като цялата промишленост се оттегля от селата и се прехвърля в един ясно изразен индустриален център на общината – град Карнобат.

Необходима е целенасочена регионална политика с диференциран териториален подход, с цел подпомагане на общината. Като основен икономически център, стимулиращ развитието, динамиката и просперитета на град Карнобат, е необходимо да се обнови физическата среда, да се облагородят, както централните градски зони на град Карнобат, така и прилежащите му територии в периферията за преодоляване на диспаритети в



Оперативна програма "Регионално развитие" 2007-2013

www.bgregio.eu

Инвестираме във Вашето бъдеще!

Проектът се финансира от Европейския фонд за регионално развитие и от
държавния бюджет на Република България

градската структура, водещи до зони с концентрация на ромско население и влошена физическа среда, които заемат около 20% от общината.



Оперативна програма "Регионално развитие" 2007-2013

www.bgregio.eu

Инвестираме във Вашето бъдеще!

Проектът се финансира от Европейския фонд за регионално развитие и от държавния бюджет на Република България

Х. ЖИЛИЩЕН СЕКТОР

На юг от първокласен път I-6 в южната част на града са разположени територии с жилищни функции в град Карнобат. Застрояването се характеризира с ниска и средна височина като плътността не е голяма. Изключение правят кв. „Калайджийски“ и кв. „Възраждане“, които са с ортогонална структура, докато останалите са с фрактална структура, изградени поетапно и жилищните структурни единици са разположени в самостоятелни урегулирани поземлени имоти с предимно свободно застрояване.

Основни характеристики на жилищния фонд и въведените в експлоатация новопостроени жилищни сгради и жилища.

По данни на НСИ към 31.12.2013 г. жилищните сгради в общината са 9 643 бр., /за град Карнобат – 3 868 бр./. От тях според материала на външните стени на сградите с най-голям брой са тухлените – 9 160, докато стоманобетонни и панелни са 187 и други - 296.

Жилищата в общината към 2013 г. са 13 498 бр. като с най-голям брой са тристайните жилища – 5 455, следвани от двустайни – 3 3996 бр., четиристайни – 2380, едностайни – 630, петстайни – 512 и с шест и повече стаи – 525. За град Карнобат жилищата са 7 868 бр. като с най-голям брой са тристайните жилища – 2 902, двустайни – 2 455, четиристайни 1 491, едностайни – 477, петстайни 281 и с шест и повече – 262

Таблица 31. Жилищни сгради към 31.12.2013 г. /Източник: НСИ/.

Община, населено място	/Брой/				
	2009	2010	2011	2012	2013
Карнобат	10 227	10 229	9 640	9 642	9 643
гр. Карнобат	3 837	3 838	3 867	3 868	3 868

Таблица 32. Жилища по брой на стаите към 31.12.2013 г. /Източник: НСИ/.

Община, населено място	/Брой/				
	2009	2010	2011	2012	2013
Карнобат					
Общо жилища	14 103	14 110	13 495	13 497	13 498
едностайни	1 093	1 093	630	630	630



Оперативна програма "Регионално развитие" 2007-2013

www.bgregio.eu

Инвестираме във Вашето бъдеще!

Проектът се финансира от Европейския фонд за регионално развитие и от държавния бюджет на Република България

двустайни	4 739	4 745	3 996	3 996	3 996
тристайни	5 126	5 127	5 455	5 455	5 455
четиристайни	2 070	2 070	2 378	2 379	2 380
петстайни	681	681	512	512	512
шест и повече стаи	394	394	524	525	525
гр. Карнобат					
Общо жилища	8 001	8 007	7 867	7 868	7 868
едностайни	719	719	477	477	477
двустайни	2 690	2 695	2 455	2 455	2 455
тристайни	2 800	2 801	2 902	2 902	2 902
четиристайни	1 299	1 299	1 490	1 491	1 491
петстайни	288	288	281	281	281
шест и повече стаи	205	205	262	262	262

Обитаваните жилища през 2011 г. в общината са 9 368 бр. с живущи лица в тях 24 696, а в град Карнобат 6 569 бр. с живущи лица – 18 040. Наличието на най-много тристайни жилища определя и по-големия брой на живущите лица, като за общината те са 9 472 души, а в град Карнобат 6 685 лица.

Таблица 33. Обитавани жилища по брой на стаите към 1.02.2011 година /Източник: НСИ/.

Община, населено място	Жилища	Живущи лица
/Брой/		
Карнобат		
Общо жилища	9 368	24 696
едностайни	524	1 365
двустайни	2 588	6 630
тристайни	3 643	9 472
четиристайни	1 810	4 839
петстайни	411	1 195
шест и повече стаи	392	1 195
гр. Карнобат		
Общо жилища	6 469	18 040
едностайни	427	1 032
двустайни	1 887	5 004
тристайни	2 394	6 685
четиристайни	1 284	3 694
петстайни	257	859
шест и повече стаи	220	766

Въведените в експлоатация новопостроени жилищни сгради към 2012 г. са две на брой с полезна площ от 326 кв², като едното е в град Карнобат с 206 кв². През 2013 г. има една жилищна сграда, въведена в експлоатация с площ от 88 кв².



Оперативна програма "Регионално развитие" 2007-2013

www.bgregio.eu

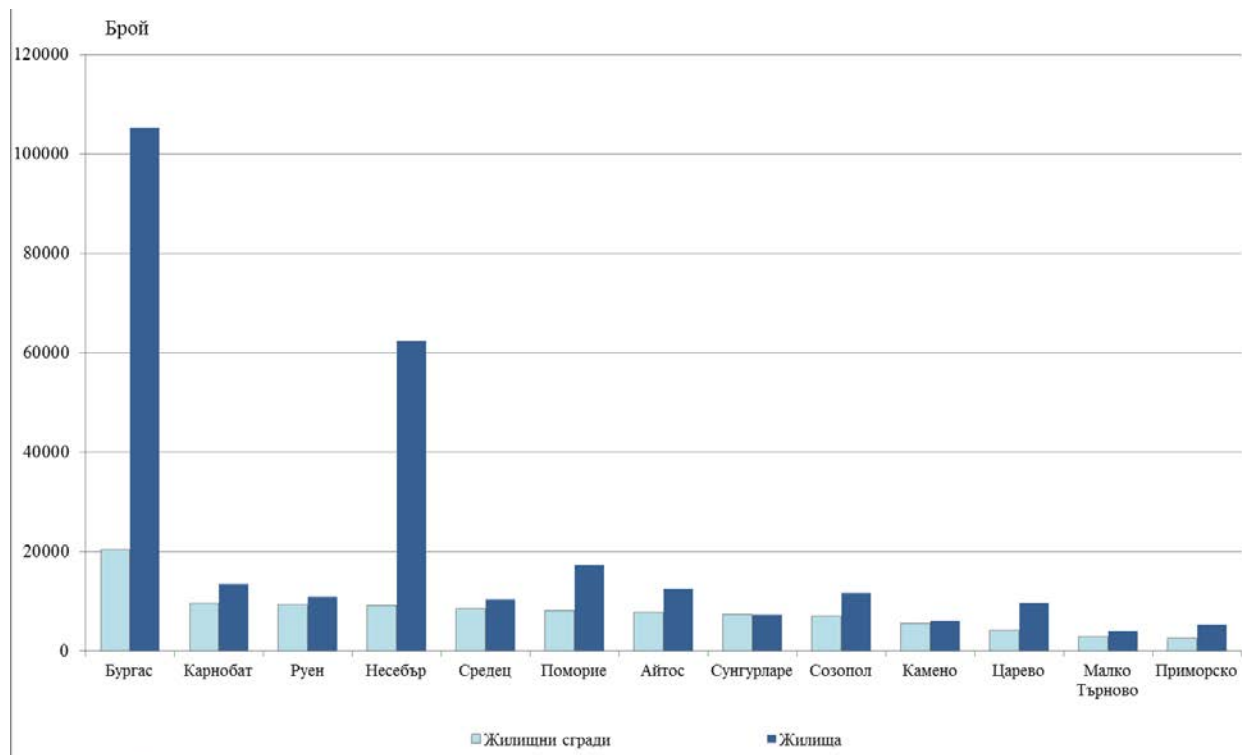
Инвестираме във Вашето бъдеще!

Проектът се финансира от Европейския фонд за регионално развитие и от държавния бюджет на Република България

Таблица 34. Въведени в експлоатация новопостроени жилища и полезна площ към 31.12.2013 г.

Община, населено място	2010		2011		2012		2013	
	Жилища - бр.	Полезна площ - кв. м	Жилища - бр.	Полезна площ - кв. м	Жилища - бр.	Полезна площ - кв. м	Жилища - бр.	Полезна площ - кв. м
Карнобат	7	469	25	2169	2	326	1	88
гр. Карнобат	6	414	18	1334	1	206	-	-

В фигурата по-долу е представено сравнение между общините в област Бургас към 31.12.2012 г. относно броя на жилищните сгради и жилища.



Фигура 35. Жилищни сгради и жилища към 31.12.2012 г. в област Бургас по общини.

Към 2011 г. полезна площ на жилищните сгради общината е 722 486 м², докато в град Карнобат е 466 486 м². По вид на сградите към 2011 г. 2 806 бр. са обитавани, като има 527 необитавани и една за временно обитаване.



Оперативна програма "Регионално развитие" 2007-2013

www.bgregio.eu

Инвестираме във Вашето бъдеще!

Проектът се финансира от Европейския фонд за регионално развитие и от държавния бюджет на Република България

Таблица 35. Основни характеристики на жилищата към 2011 г. /Източник: НСИ/.

Община, Населени места	Жилища – бр.	Жилищни помещения – бр.		Полезна площ – кв. м.	
		общо	в т.ч. стаи	общо	в т.ч. жилища
Карнобат	13 472	51 430	41 135	936 402	722 486
град Карнобат	7 851	29 777	23 606	592 272	466 486

Таблица 36. Жилищни сгради по вид на сградата към 2011 г. /Източник: НСИ/.

	Общо	Жилищна обитавана	Жилищна необитавана	Жилищна за временно обитаване	Жилищна за колективно домакинство
Карнобат	9 629	6 662	2 958	6	3
град Карнобат	3 334	2 806	527	1	-



Оперативна програма "Регионално развитие" 2007-2013
www.bgregio.eu

Инвестираме във Вашето бъдеще!

Проектът се финансира от Европейския фонд за регионално развитие и от
държавния бюджет на Република България

XI. ТЕХНИЧЕСКА ИНФРАСТРУКТУРА

1. Транспортна инфраструктура

1.1. Републиканска пътна мрежа

Географското положение на град Карнобат обуславя неговото ключово значение за транспортно-комуникационната система в област Бургас.

През територията на града преминава първокласен път I-6 /бул. „Москва“/, който свързва западната с източната част на страната, а град Карнобат – с град Айтос и град Сливен. След пускането в експлоатация на автомагистрала „Тракия“ трафикът през града е значително по-малко, което е положителен фактор за урбанистичната среда, подобрява качеството на въздуха в градската среда и допринася за устойчивото развитие на населеното място в бъдеще.

Друг важен път от републиканската пътна мрежа е II-73, който свързва град Карнобат с град Шумен на север.

Като цяло пътищата от републиканската пътна мрежа са в добро състояние.

1.2. Транспортна достъпност до град Карнобат

Отстоянията на населените места до общинския център град Карнобат са представени в таблицата по-долу.

Таблица 37. Отстояния на населените места до общинския център.

град Карнобат			
	км.		
Глумче	8	Венец	16
Крумово градище	8	Мъдрино	16
Соколово	9	Невестино	16
Драганци	10	Хаджиите	16
Искра	11	Козаре	17
Детелина	12	Раклица	17
Сигмен	12	Аспарухово	20
Драгово	13	Огнен	20
Железник	13	Сан-Стефано	20
Церковски	13	Смолник	20
Кликач	14	Деветинци	23
Екзарх Антимово	15	Черково	23
Зимен	15	Житосвят	25
Крушево	15	Деветак	26
		Добриново	27
		Сърнево	33



Оперативна програма "Регионално развитие" 2007-2013

www.bgregio.eu

Инвестираме във Вашето бъдеще!

Проектът се финансира от Европейския фонд за регионално развитие и от държавния бюджет на Република България

Анализът на транспортната достъпност показва, че средното отстояние на населените места до общинския град Карнобат е 16.8 км. В южната част на общината е разположено най-отдалеченото населено място - село Сърнено /33 км./. Най-добра транспортна достъпност имат гравитиращите населени места около град Карнобат до 10 км. / Глумче 8 км., Крумово градище 8 км., Соколово 9 км., Драганци 10 км./.

1.3. Улична мрежа

Уличната мрежа на град Карнобат е изградена преди повече от 25 години. Поради тази причина в началото на 2014 г. е финансирано ремонтването на част от уличната мрежа /5 673 м²/ в града. За целта са отпуснати средства /1 229 780 лв./ от Публичната инвестиционна програма на Министерство на финансите „Растеж и устойчиво развитие на регионите“. Интервенцията има синергичен ефект, тъй като преди това от „ВиК“ ЕАД, град Бургас са подменени старите етернитови тръбопроводи с нови полиетиленови такива. Повече информация е предоставена в таблицата по долу.

Таблица 38. Ремонтирани улици по програма „Растеж и устойчиво развитие на регионите“.

№	Наименование на улица
1.	Улица „Стара планина“
2.	Част от улица „Йорданка Чанкова“ – от кръстовището с ул. „Ганчо Хардалов“ до кръстовището с ул. „Стара планина“.
3.	Част от ул. „Стефана Чумарова“ – от кръстовището с ул. „Ганчо Хардалов“ до кръстовището с ул. „Стара планина“.
4.	Улица „Драва“ – от кръстовището с ул. „Искър“ до кръстовището с ул. „Хан Крум“, и от кръстовището с ул. „Бачо Киро“ до кръстовището с ул. „Елин Пелин“.
5.	Улица „Искър“ – от кръстовището с ул. „Драва“ до кръстовището с ул. „Страцин“.
6.	Улица „Георги Димитров“ – от кръстовището с ул. „Кооперативна“ до кръстовището с ул. „Алекси Нейчев.“
7.	Част от улица „Ропотамо“ – от кръстовището с ул. „Москва“ до кръстовището с ул. „Йордан Йовков“.
8.	Улица „Христо Ботев“ – от кръстовището с ул. „Екзарх Антим I“ до кръстовището с ул. „Петко Напетов“.
9.	Улица „Йордан Йовков“ – от кръстовището с ул. „Ропотамо“ до кръстовището с ул. „Петко Напетов“.
10.	Част от улица „Руси Дянков“ – от кръстовището с ул. „Страцин“ до кръстовището с ул. „Екзарх Антим I“

Също така през 2013 г. са подменени над 2000 л. м. стари азбесто-циментови тръби с нови PVC такива, а след тяхната подмяна са рехабилитирани съответните улици в града.



Оперативна програма "Регионално развитие" 2007-2013

www.bgregio.eu

Инвестираме във Вашето бъдеще!

Проектът се финансира от Европейския фонд за регионално развитие и от държавния бюджет на Република България

Към момента, въпреки частичните дейности по нейната поддръжка от страна на община Карнобат, останалата част от уличната мрежа също има нужда от цялостна реконструкция. С цел по-голяма ефикасност на използване на средствата е препоръчително рехабилитирането на улиците в града да се извърши след подмяна на водопроводната и канализационната системи /там където е необходимо/.

Подобно на градоустройството, характерно за Римската империя и техните Кардо максимус /Cardo maximus/ и Декуманос максимус /Decumanus maximus/ в град Карнобат⁴⁶ са разположени респективно бул. „9-ти септември“ /север - юг/ и бул. „Москва“ /изток - запад/. Други важни улици са ул. „Алекси Нейчев“, ул. „Св. Св. Кирил и Методий“ а също и пешеходната зона ул. „България“, улиците „Димитър Благоев“ и „Христо Кабакчиев“.

На север е разположена едната индустриална зона на града, която е разделена от останалата част на населеното място чрез бул. „Москва“. Последният е важен за хората и гостите на гр. Карнобат, тъй като осигурява достъп до парка, където се осъществяват социални контакти, почивка, игра и различни събития. В непосредствена близост до парка се намира стадионът на града.

Новата индустриална зона е разположена в южната част на града и до нея се достига по ул. „Екзарх Антим I“ и по ул. „Цанко Церковски“.

Перпендикулярни на бул. „Москва“ са разположени две главни улици, които са от ключово значение, тъй като на север по тях се достига до ж. п. гарата на града. Автогарата също е в непосредствена близост до централната част на бул. „Москва“.

На ул. „9-ти септември“ е разположен пазарът на град Карнобат, който е важно средище за хората, тъй като там, наред с пазаруването, се осъществяват редица социално значими контакти.

Ул. „Алекси Нейчев“ способства за връзката до площад „3^{ти} март“, където хората осъществяват своите социални срещи и разходки през свободното време. На изток, в непосредствена близост до улицата, е разположено Читалище „Димитър Полянов“, което е важно средище за запазване и развитие на културата на хората и гостите на града.

⁴⁶ Градът е бил част от Източната Римска империя /Византия/ преди създаването на Първата българска държава през 681 г.



Оперативна програма "Регионално развитие" 2007-2013

www.bgregio.eu

Инвестираме във Вашето бъдеще!

Проектът се финансира от Европейския фонд за регионално развитие и от държавния бюджет на Република България

Ул. „Екзарх Антим I“ е от съществено значение, тъй като осигурява достъп до Помощно училище „Минко Неволин“. Също така в близост до него се намират средно училище „Христо Ботев“ и детската градина „Яна Ласкова.“

Ул. „Граф Игнатиев“ е ключова за достъп до детска градина „Вълшебство“, а ул. „Св. Св. Кирил и Методий“ е с важна функция, тъй като осигурява достъп до СОУ „Св. Св. Кирил и Методий“ и до болницата на град Карнобат.

1.4. Железопътна инфраструктура

В обхвата на град Карнобат има изградена железопътна гара и предгарово пространство /предгаров площад/, което е препоръчително в бъдеще да се развие и обособи като площад/публично пространство.

Гара Карнобат е с ключово значение за достъпността и свързаността на града с другите населени места в региона и страната както на изток, така и на запад.

Дължината на коловозите на гара Карнобат е 22 838 м., дължината на връзките между коловозите е 4 485,97 м., а дължината на железопътните стрелки е 118 бр.

Основните железопътни линии, които преминават през гара Карнобат са линията Пловдив – Бургас⁴⁷, и линията Карнобат – Варна⁴⁸. И двете са двойни и електрифицирани. Чрез първата се осигурява достъпност до централната част на страната, а по втората - връзката между южната и северната част на Източна България.

Общо дължината на железопътната линия Карнобат - Варна в обхвата на гр. Карнобат е: 29 925 м /двойни железопътни линии 59 850 м/.

- В междугарието Церковски – Карнобат от км. 220⁺²⁴² до км. 232⁺³⁵⁰ - 12 108м;
- В междугарието Карнобат – Черноград от км. 234⁺²⁷⁵ до км. 243⁺⁴³⁷ – 9 162м;
- В междугарието Карнобат – Лозарево от км. 0⁺⁶⁴⁵ до км. 9⁺³⁰⁰ – 8 655м.

Към момента на изготвяне на настоящия документ Национална компания Железопътна инфраструктура, която стопанисва железопътните линии, изпълнява проект „Рехабилитация на железопътната инфраструктура в участъци от жп линията Пловдив - Бургас“, финансиран по ОП „Транспорт“. За отсечката Карнобат – Бургас се изпълнява

⁴⁷ Осма главна железопътна линия: Пловдив – Карнобат – Айтос – Бургас.

⁴⁸ Трета главна железопътна линия.



Оперативна програма "Регионално развитие" 2007-2013

www.bgregio.eu

Инвестираме във Вашето бъдеще!

Проектът се финансира от Европейския фонд за регионално развитие и от държавния бюджет на Република България

подновяване на железния път, пресяване на баластовата призма и последващо добаластирание; рехабилитация /възстановяване/ или изграждане на дренажните системи.

Към края на м. юли 2014 г. физическото изпълнение на проекта е 73% и са положени 113,1 км железен път.

2. Пешеходни зони и тротоарни настилки

В пространствената организация на град Карнобат съществува една пешеходна зона /ул. България/. Друго място за социални контакти е площад „3-ти март“, който е разположен централната градска част.

Повечето улици са с изградена тротоарна настилка, която обаче на места има нужда да се поднови.

3. Паркиране

Като цяло движението в град Карнобат се осъществява основно чрез моторни превозни средства /МПС/, което е фактор оказващ негативно влияние върху околната среда, имайки предвид и факта, че като цяло МПС, използвани от населението на града, са силно амортизирани и не отговарят на съвременните екологични изисквания.

С цел улесняване на движението и стимулиране на използването на други начини на придвижване, е препоръчително да се обособи място и да се изградят паркинги. Подходящо е те да се ситуират в близост до обществени сгради.

4. Велосипедни алеи

На европейско ниво 40% от емисиите на CO₂ от пътен транспорт и над 70% от други замърсители от транспорт се дължат на градската мобилност. Това е причината ЕС и в частност България да търси начини да ограничи това вредно въздействие върху природата. Положителен ефект може да се очаква от намаляване на автомобилния транспорт в градовете и използването на различни начини за придвижване в допълнение към МПС /градски транспорт, велосипед, ходене пеш/, а също и като се изградят зелени зони. За целта обаче първо трябва да е налице необходимата градска инфраструктура, която да позволи това.



Оперативна програма "Регионално развитие" 2007-2013

www.bgregio.eu

Инвестираме във Вашето бъдеще!

Проектът се финансира от Европейския фонд за регионално развитие и от държавния бюджет на Република България

В обхвата на град Карнобат не съществуват велосипедни алеи, което затруднява желаещите да се придвижват по този начин. Също така не мотивира останалата част от населението, което се придвижва основно с МПС. Във връзка с това, за да се подобри обликът на града и да се повиши качеството на живот на хората и гостите на населеното място, е препоръчително да бъдат изградени велосипедни трасета по основни транспортни оси в градската среда.

Първата е добре да се обособи по бул. „Москва“, който след изграждане на обходен път⁴⁹ ще е със значително по-малко натоварване, а втората – от централната градска част по ул. „България“ през парка на север до предгаровия площад на града. По този начин ще се направят първите стъпки към промяна на града и неговото преобразяване, за да може той да стане устойчив и да стимулира хората да ходят и да карат велосипеди, което е и определението за устойчив град според Ян Гел⁵⁰

5. Водоснабдителна и канализационна система.

На територията на град Карнобат са изградени и функционират водоснабдителни и канализационни системи.

Водопроводите на територията на град Карнобат, които задоволяват потребностите на 99,6% от населението, са основно от етернит /азбест/, стомана, чугун или ПЕВП. Като цяло, въпреки предприетите действия от страна на общината за рехабилитиране на част от водопроводната мрежа, системата има нужда от цялостно обновяване, тъй като загубите на вода са много високи.

Таблица 39. Загуби на вода в град Карнобат

Година	гр. Карнобат					
	Подадена вода м3	Загуба %	Инкасирана вода			
			Общо	Население	Фирми	
2010	3 263 830	75.02	997 525	812 380	185 145	
2011	3 114 050	76.67	726 436	582 604	143 832	
2012	2 956 580	77.54	733 131	578 774	154 357	

⁴⁹ „Обход север 1“

⁵⁰ Ян Гел е професор по Дизайн на градската среда в Училището по архитектура към Кралската датска академия за изящни изкуства.



Оперативна програма „Регионално развитие“ 2007-2013

www.bgregio.eu

Инвестираме във Вашето бъдеще!

Проектът се финансира от Европейския фонд за регионално развитие и от държавния бюджет на Република България

Водоем с обем 4000 м³ с водно ниво от 263,75 осигурява напора в мрежата, като максималната геодезична кота за захранване на консуматори е 240. Той се захранва от язовир „Камчия“ с довеждащ водопровод с ф 546, който е изграден в местността „Дядо Димчов баир“. Ниското водно ниво на водоема води до невъзможност за захранване на някои от по-високите сгради, разположени над кота 240. В това число влизат част от ромските квартали „Люляци“, „П.Р. Славейков“, „Южна промишлена зона“ и „Красно село“. Тези квартали образуват т. нар. „Висока зона“, която представлява проблем за гр. Карнобат.

Поради очакваното засушаване, което ще доведе до намаляване на подавания от язовир „Камчия“ дебит, е необходимо да се търсят алтернативни водоизточници на град Карнобат. Сондажи в местността „Хисаря“ е един от вариантите. Водата от местността е с доказани питейни качества.

Канализацията обхваща почти всички квартали на града и към 2012 г. задоволява нуждите на 73,3% от населението. Тя е от смесен тип и провежда битови, промишлени и отпадъчни води. Общата дължина на канализационната мрежа е 12 998 м, в частност 11 148 м вътрешна канална мрежа и колектор – 1 859 м. Тръбите са с кръгло, 10 548 м, и яйцевидно сечение – 2 450 м. По-голямата част от канализационната мрежа е изградена преди 1980 г. Изградени са пет основни главни дъждопреливници за намаляване на хидравличното натоварване по време на дъждове. Всички преливници са в лошо експлоатационно състояние и не функционират според своето проектно предназначение.

В град Карнобат все още не е изградена пречиствателна станция, за което обаче има разработен проект за 38 млн. лв. Осъществяването на тази интервенция ще е от ключово значение за качеството на водата и за общото екологично състояние на града и района като цяло.

6. Енергийна инфраструктура

Електроснабдяването в град Карнобат се осъществява от „EVN България“. В града са разположени една подстанция „Карнобат“ 110/20kV и една възлова станция /ВС/ - „Център“. ВС разполага с резервно захранване. Въздушната разпределителна мрежа средно напрежение е на лъчев принцип. Мрежата в гр. Карнобат е кабелна - 20 kV.



Оперативна програма “Регионално развитие” 2007-2013

www.bgregio.eu

Инвестираме във Вашето бъдеще!

Проектът се финансира от Европейския фонд за регионално развитие и от държавния бюджет на Република България

Уличното осветление на територията на града е частично подменено с енергоспестяващи лампи, като са подменени над 1 400 осветителни тела.

Потреблението на електроенергия нараства ежегодно, което налага нуждата от по-задълбочени анализи за изграждане алтернативни енергийни източници, които да са устойчиви.

6.1. Възобновяеми енергийни източници

В границите на град Карнобат не са инсталирани ВЕИ, но на територията на общината има такива мощности. Част от произведената вятърна енергия се използва за нуждите на града, но все пак тя е недостатъчна – около 9,02% от общата консумация на цялата община за периода 2011 – 2012 г.

7. Телекомуникации

На територията на град Карнобат работят всички мобилни оператори и съответно се наблюдава 100% обхват на мобилните мрежи. Изградени са три клетки, а това е напълно достатъчно да задоволи нуждите както на населението на града, така и на частния и обществен сектор.

За достъп до интернет връзка в град Карнобат има няколко алтернативи: мобилен интернет от трите оператора; БТК ADSL и кабелен интернет. Тези възможности задоволяват нуждите на потребителите на 100%.

8. Газоснабдяване

Газификация на град Карнобат започва през октомври 2008 г. с изграждането на трасе за доставка на синьо гориво в града. За изграждането на трасето „Овергаз Изток“ АД инвестира общо 1 000 000 лв. Като част от проекта е изградена и площадка за декомпресиране на природен газ. Дължината на изградената газоразпределителна мрежа на територията на гр. Карнобат е 7 052 л. м., като от тях в периода 2010 – 2012 г. са построени 31 л. м., с 264 битови отклонения за частни абонати, от които включени са 5 бр.

Броят на клиентите, които консумират природен газ нараства бавно през годините, което става ясно от данните в таблицата по-долу.



Оперативна програма "Регионално развитие" 2007-2013

www.bgregio.eu

Инвестираме във Вашето бъдеще!

Проектът се финансира от Европейския фонд за регионално развитие и от държавния бюджет на Република България

Таблица 40. Клиенти, консумиращи природен газ в град Карнобат, /източник: община Карнобат/.

Сектори	Брой клиенти			
	2010	2011	2012	към 31.07.2013г.
Промислен	1 бр.	1 бр.	1 бр.	1 бр.
ОА	9 бр.	11 бр.	13 бр.	13 бр.
Битов	6 бр.	6 бр.	9 бр.	9 бр.
Общо	16 бр.	18 бр.	23 бр.	23 бр.

До края на 2012 г. са газифицирани и въведени в действие, с разрешение за ползване, три училища с четири сгради, пет детски градини в град Карнобат, спортната зала „Олимпиец – Атанас Комшев“, сградата на Административния център на община Карнобат, сградата на община Карнобат, сградата на БКРД и СПА хотел „Парк“. Единственото промишлено предприятие на територията на община Карнобат, което е газифицирано е „Карина“ АД, което е локализирано в северната индустриална зона на града.

Газифицирането на град Карнобат има добър екологичен ефект. Редуцират се вредните емисии, които се отделят в атмосферата при алтернативна употреба на нефта, мазут и твърди горива /въглища/. В допълнение към добрия екологичен ефект се наблюдава и положителен икономически ефект. Чрез смяната на основния вид гориво за отопление на обществените сгради, от промишлен газьол към природен газ, община Карнобат спестява приблизително 50 000 лв. за един отоплителен сезон, тъй като в град Карнобат няма централизирано топлоснабдяване.



Оперативна програма "Регионално развитие" 2007-2013

www.bgregio.eu

Инвестираме във Вашето бъдеще!

Проектът се финансира от Европейския фонд за регионално развитие и от държавния бюджет на Република България

ХІІ. ВЛИЯНИЕ ВЪРХУ ГРАДСКАТА СТРУКТУРА НА ГОЛЕМИТЕ ИНФРАСТРУКТУРНИ ПРОЕКТИ

ОКОЛОВРЪСТЕН/ОБХОДЕН ПЪТ – „ СЕВЕР І“

Основните източници на замърсяване на атмосферния въздух в градската част са автомобилният транспорт /въглероден оксид, бензо/а/пирен и азотни оксиди/, както и неподдържаната пътна и прилежаща инфраструктура /ФПЧ10/. Във връзка с това изграждането на обходен път през промишлената зона на град Карнобат ще допринесе за изместване на замърсяването на въздуха от централната градска част към промишлената зона. Също така реализацията на проекта и отклоняването на транзитния трафик през новия път ще допринесе за намаляване на трафика в градската структура, което ще улесни придвижването и паркирането в нея. Това от своя страна ще способства за превръщането на централната градска част в удобна за инвестиции, отдих и рекреация, както и ще създаде условия за различни социално-обслужващи обекти и дейности. В дългосрочен план изграждането на обходен път ще окаже положително въздействие върху околната среда /въздух, почви, води, флора и фауна и т. н./ и ще намали шумовото замърсяване.

ИЗГРАЖДАНЕ НА РЕГИОНАЛНА СИСТЕМА ЗА УПРАВЛЕНИЕ НА ОТПАДЪЦИТЕ В РЕГИОН БУРГАС”, ПОДОБЕКТ “ИЗГРАЖДАНЕ НА ПРЕТОВАРНА СТАНЦИЯ ЗА ОТПАДЪЦИ – КАРНОБАТ”

Изграждането на претоварна станция за отпадъци /ПСО/ около град Карнобат е част от по-голям проект, който включва изграждане на регионално депо за отпадъци „Братово – запад“. Ето защо изграждането на необходимата инфраструктура за екологосъобразното обезвреждане на цялото количество битови отпадъци, генерирани на територията на Регион Бургас ще допринесе както за подобряване процеса на управление на отпадъците, така и за намаляване обема депонираните такива.

Проектът за изграждане на претоварна станция за отпадъци – Карнобат включва проектиране и строителство на технологични съоръжения за третиране на отпадъците: покрита претоварната станция; площадка за рециклиране на отпадъци от строителна и строително-ремонтна дейност и едрогабаритни отпадъци; площи за бъдещо развитие на площадки за сепариране и компостиране, сграден фонд – административно-битова сграда,



Оперативна програма "Регионално развитие" 2007-2013

www.bgregio.eu

Инвестираме във Вашето бъдеще!

Проектът се финансира от Европейския фонд за регионално развитие и от държавния бюджет на Република България

лаборатория, ремонтна работилница, гаражи колонка за дизелово гориво, площадкова и довеждаща инфраструктура. Претоварната станция ще обслужва общините Карнобат и Сунгурларе, като претоварният и транспортен капацитет на ПСО е 10 000 тона битови отпадъци годишно, а капацитетът на съоръжението за рециклиране на строителни и едрогабаритни отпадъци е от 10 т/час /или 10-18 хил. т/година/. Всичко това ще доведе до по-ефективното управление на отпадъците, генерирани както на територията на града, така и на територията на целия район. Също така чрез рециклирането на строителни и едрогабаритни отпадъци и подготовката им за последващо оползотворяване ще бъде спазен принципът на йерархията на управлението на отпадъците, който е водещ за целия ЕС. Важно е да се обърне внимание и на възможностите за бъдещо разширяване на дейностите на претоварната станция и използването ѝ като предприятие за компостиране и сепариране на отпадъци, което ще допринесе за увеличаване процента рециклирани отпадъци и увеличаване процента оползотворени биоотпадъци. Изграждането на ПСО около гр. Карнобат ще окаже особено благоприятно влияние върху цялото население на града, тъй като ще подобри системата за управление на отпадъци.

Изпълнител на инженеринга /проектиране и строителство/ на ПСО е ДЗЗД "Пътстрой Карнобат - консорциум", а стойността на договора - 3 806 750 лв. без ДДС. Изпълнението на строителството започна през юни 2013 г.

ПРЕЧИСТВАТЕЛНА СТАНЦИЯ ЗА ОТПАДНИ ВОДИ

Изграждането на пречиствателна станция за отпадни води в град Карнобат ще подобри качеството на водата, а това от своя страна ще има силно положително въздействие върху околната среда на града и района като цяло.

Община Карнобат има готовност за изпълнение на проект, по който да се извърши работно проектиране и авторски надзор, изграждане на пречиствателна станция за отпадни води /в т. ч. изпълнение на строително-монтажните дейности за изграждане на ПСОВ, доставка на машини и съоръжения, обучение на персонала, ангажиран в експлоатацията на обекта и тестване на оборудването в рамките на необходимия за това период от време/, изграждане на ВиК мрежата в града.



Оперативна програма "Регионално развитие" 2007-2013

www.bgregio.eu

Инвестираме във Вашето бъдеще!

Проектът се финансира от Европейския фонд за регионално развитие и от държавния бюджет на Република България

По Оперативна програма „Околна среда“ 2007 – 2013 г. не са предоставени средства, поради което е препоръчително да се търсят нови възможности за изграждането на новата пречиствателна станция. Общата стойност на проекта е 38 млн. лв.

РЕХАБИЛИТАЦИЯ НА ЖЕЛЕЗОПЪТНАТА ИНФРАСТРУКТУРА – ОТСЕЧКА КАРНОБАТ – БУРГАС

Национална компания Железопътна инфраструктура, която стопанисва железопътните линии, изпълнява проект „Рехабилитация на железопътната инфраструктура в участъци от жп линията Пловдив – Бургас“, финансиран по ОП „Транспорт“. За отсечката Карнобат – Бургас се изпълнява подновяване на железния път, пресяване на баластовата призма и последващо добаластиране; рехабилитация /възстановяване/ или изграждане на дренажните системи. Към края на м. юли 2014 г. физическото изпълнение на проекта е 73% и са положени 113,1 км железен път.

Реализацията на проекта ще подобри железопътната инфраструктура и ще създаде условия за повишаване на транспортната достъпност до града и взаимовръзката с населените места в общината и региона.



Оперативна програма “Регионално развитие” 2007-2013

www.bgregio.eu

Инвестираме във Вашето бъдеще!

Проектът се финансира от Европейския фонд за регионално развитие и от държавния бюджет на Република България

ХІІІ. ИНВЕНТАРИЗАЦИЯ НА АКТУАЛНИ ИНФРАСТРУКТУРНИ ПРОЕКТНИ ИДЕИ

В рамките на настоящия анализ е извършена инвентаризация на проекти, финансирани от фондовете на ЕС за предходния програмен период, както и от други програми и организации, преди България да стане страна членка на ЕС, които община Карнобат активно е подготвила и реализирала. Анализът е разделен на три категории, които включват:

- *Изпълнени – 28 проекта;*
- *В процес на изпълнение – 22 проекта;*
- *Проекти в етап на кандидатстване – 2 проекта;*

В таблицата по-долу е представена информация за наименованието на проекта, период на реализация, стойност, роля на община Карнобат и др. информация. Таблицата е изготвена на база на информация, предоставена от община Карнобат.



Оперативна програма "Регионално развитие" 2007-2013

www.bgregio.eu

Инвестираме във Вашето бъдеще!

Проектът се финансира от Европейския фонд за регионално развитие и от държавния бюджет на Република България

Таблица 41. Проекти на община Карнобат, реализирани или в процес на реализация през периода 2000 – 2014 г.

№	Наименование на проекта	Основна цел/ дейности	Роля на община Карнобат	Период на реализация	Източник на финансиране	Обща стойност на проекта
ИЗПЪЛНЕНИ ПРОЕКТИ						
1.	„Реконструкция на път BGS 2063 с. Венец – с. Крумово градище, община Карнобат ”	Настоящият проект си поставя за основна цел да подобри транспортната достъпност, мобилността, безопасността и условията на живот и пътуване, чрез реконструкция на важна част от общинската пътна инфраструктура на община Карнобат. <ul style="list-style-type: none">• Реконструиран пътен участък 11520 м.• Изградени 14670 м необлицовани канавки с дълбочина 0,40м.• Оформен стабилизирани банкет с дебелина 0,15 м – 3 342 м3.• Изграден нов тръбен водосток ф 500 – 10м.• Монтирани табели и пътни знаци	Бенефициент	16.06.2008 - 16.01.2010	Оперативна програма "Регионално развитие" 2007 – 2013 г.	Общ бюджет: 3 052 369,28 лв.



Оперативна програма "Регионално развитие" 2007-2013

www.bgregio.eu

Инвестираме във Вашето бъдеще!

Проектът се финансира от Европейския фонд за регионално развитие и от държавния бюджет на Република България

	– 34 бр. • Положена пътна маркировка – 647 м2. • Намаляване на пътно-транспортните произшествия				
2. Осигуряване на устойчиво градско развитие чрез модернизация на образователната инфраструктура в град Карнобат	Общата цел на проекта е да осигури подобрена и рентабилна образователна инфраструктура в община Карнобат. Специфични цели на проекта: • Подобряване, обновяване и модернизиране на 5 сгради на три училища и една сграда на детска градина в град Карнобат; • Подобряване енергийните характеристики на учебните заведения, включени в проекта, с цел постигане икономия на енергия. • Закупуване на оборудване, повишаващо качеството на учебния процес. Резултати: • <i>Ремонтирани, обновени и санирани сгради на ОДЗ „Вълиебство”, СОУ „Христо</i>	Бенефициент	03.02.2009 – 31.05.2011	Оперативна програма "Регионално развитие" 2007 – 2013 г.	Общ бюджет: 4 350 051, 82 лв.



Оперативна програма "Регионално развитие" 2007-2013

www.bgregio.eu

Инвестираме във Вашето бъдеще!

Проектът се финансира от Европейския фонд за регионално развитие и от държавния бюджет на Република България

*Ботев", СОУ „Св. Св. Кирил и
Методий” /голяма и малка сграда/
ОУ „Христо Смирненски” /основна
и спомагателна сграда/;*

- Подобряване енергийната ефективност – топлоизолация на фасади, хидроизолация на покрив, подмяна на дървена дограма;*
 - Изграждане на пристройка за котелно помещение и отоплителна инсталация в ОУ „Христо Смирненски”, град Карнобат;*
 - Вътрешни ремонти – подмяна на настилки, вътрешна шпакловка и боядисване на стени и тавани, подмяна на ел. инсталации и др.;*
 - Доставки на: мултимедийна техника за интерактивен учебен процес; оборудване за спортни занимания на учениците /теннис маси/;*
 - В ОДЗ „Вълшебство” - изграждане на детски площадки и пясъчници; доставка и монтиране на съоръжения за детски игри;*
-



Оперативна програма "Регионално развитие" 2007-2013

www.bgregio.eu

Инвестираме във Вашето бъдеще!

Проектът се финансира от Европейския фонд за регионално развитие и от държавния бюджет на Република България

- *Намаляване на разходите за консумация на ел. енергия и на топлинна енергия.*

3. Реконструкция и обновяване на сграда на ДДУИ „Света Екатерина”, с. Искра	Основната цел на проекта е да подобри социалната инфраструктура и да осигури интегриране на групи в неравностойно положение чрез ремонт на социално заведение за деца с умствена изостаналост на територията на общината. Специфични цели на проекта: <ul style="list-style-type: none">• Ремонт на материалната база и създаване на необходимия комфорт в помещенията на ДДУИ „Св. Екатерина” - с. Искра;• Подобряване на медицинските, социалните и образователните услуги, качеството и стандарта на живот на децата от ДДУИ „Света Екатерина” – с. Искра, община Карнобат• Създаване на условия за пълноценно и качествено физическо, психическо, нравствено,	Бенефициент	03.02.2009 – 03.02.2011	Оперативна програма "Регионално развитие" 2007 – 2013 г.	Общ бюджет: 947 617 лв.
---	--	-------------	----------------------------	--	----------------------------



Оперативна програма "Регионално развитие" 2007-2013

www.bgregio.eu

Инвестираме във Вашето бъдеще!

Проектът се финансира от Европейския фонд за регионално развитие и от държавния бюджет на Република България

интелектуално и социално развитие на децата с увреждания;

- Подобряване енергийните характеристики на сградата, с цел постигане икономия на енергия и осигуряване на рентабилна социална инфраструктура, чрез прилагане на мерки за енергийна ефективност.

4. „Обновяване и модернизиране на градската среда чрез реконструкция на пешеходни зони и алеи и рехабилитация на зони за обществен отпих в град Карнобат „	Общата цел на проекта е да се подобри състоянието на градската среда в Карнобат като условие за осигуряване на живот с повишено качество за жителите му и нови възможности за социално-икономическо развитие. Специфични цели на проекта: <ul style="list-style-type: none">• Да се оформи цялостна визия на централната градска част отговаряща на съвременните европейски архитектурно-градоустройствени постановки като от една страна реконструира и създаде съвременно архитектурно-пространствено оформление на	Бенефициент	16.07.2010 – 21.12.2012	Оперативна програма "Регионално развитие" 2007-2013	Общ бюджет: 4 495 522,53 лв.
--	--	-------------	-------------------------	---	------------------------------



Оперативна програма "Регионално развитие" 2007-2013

www.bgregio.eu

Инвестираме във Вашето бъдеще!

Проектът се финансира от Европейския фонд за регионално развитие и от държавния бюджет на Република България

пешеходната зона в централната градска част на Карнобат, а от друга страна да повиши по този начин привлекателността на градския център на Карнобат в пълна хармония с околната природна среда и историческата структура на града;

- Да се обнови градският парк – предпочитано място за отдих и рекреация на местните жители и посетителите на града, като допринесе за постигане на комплексна и високоестетична градска среда в хармония с околните ландшафти;
- Да се гарантира равен достъп и социално включване на хора с увреждания чрез създаване на достъпна архитектурна среда;
- Да се въведе нов, интегриран подход за градско развитие на територията на агломерационния ареал на град Карнобат.

5.	Изграждане на Център	Изградени 2 бр. Центрове за	Бенефициент	28.12.2011 –	Оперативна
----	----------------------	-----------------------------	-------------	--------------	------------



Оперативна програма "Регионално развитие" 2007-2013

www.bgregio.eu

Инвестираме във Вашето бъдеще!

Проектът се финансира от Европейския фонд за регионално развитие и от държавния бюджет на Република България

за настаняване от семеен тип– 2 бр., на територията на град Карнобат	настаняване от семеен тип в близост до всички необходими социални, културни, здравни и образователни услуги; <ul style="list-style-type: none">• Доставено и монтирано оборудване и обзавеждане;• Осигурен достъп на деца с увреждания;• Оформено, благоустроено и озеленено дворно пространство във всеки от двата ЦНСТ;• Осигурен домашен уют и комфорт и условия за живот, близки до семейните;• Изградена адаптирана среда за занимания, отдих и живот на децата с увреждания;• Създадени условия за пълноценно и качествено физическо, психическо, интелектуално и социално развитие на децата;• Повишена обществена информираност и чувствителност по проблемите на децата с увреждания от специализираните	15.08.2013	програма "Регионално развитие" 2007 – 2013 г.	Общ бюджет: 1 102 446,99 лв.
--	---	------------	---	---------------------------------



Оперативна програма "Регионално развитие" 2007-2013

www.bgregio.eu

Инвестираме във Вашето бъдеще!

Проектът се финансира от Европейския фонд за регионално развитие и от държавния бюджет на Република България

институции и потребността от грижа в семейна среда, в общността.

6.	Подкрепа за достоен и независим живот на хора с увреждания и самотно живеещи възрастни хора от община Карнобат	Подобряване достъпа до социални услуги чрез предоставяне на качествени услуги в общността: "Социален асистент" и "Домашен помощник". Създаване на условия за независим живот на хората с увреждания и самотно живеещите възрастни хора от община Карнобат, подкрепа на тяхната самостоятелност и социално включване чрез предоставяне на социални услуги в общността. Създаване на възможности за допълнителна квалификация и осигуряване на алтернативна заетост на специалисти, обучени за социални асистенти и домашни помощници Популяризиране на социалните услуги в общността и повишаване чувствителността на обществото към проблемите и възможностите на хората в неравностойно положение.	Бенефициент	30.06.2009 – 30.06.2010	Оперативна програма „Развитие на човешките ресурси” 2007-2013	Общ бюджет: 106 012, 00 лв.
----	--	---	-------------	-------------------------	---	-----------------------------



Оперативна програма "Регионално развитие" 2007-2013

www.bgregio.eu

Инвестираме във Вашето бъдеще!

Проектът се финансира от Европейския фонд за регионално развитие и от държавния бюджет на Република България

7.	„Създаване и устойчиво развитие на център за обществена подкрепа в Община Карнобат“	Създаване на такива привлекателни условия за алтернативни дейности за семействата и децата в риск, които да предотвратят социалната изключеност и девиантно поведение на деца от ромски, български и турски етнически произход в Община Карнобат, които нямат възможност за избор.	Бенефициент	28.10.2010 – 01.03.2013	Оперативна програма „Развитие на човешките ресурси“ 2007-2013	Общ бюджет: 104 043,56 лв.
8.	Услуги в домашна среда за хора с увреждания и самотно живеещи възрастни хора от община Карнобат	Създаване на звено за услуги в домашна среда към Домашен социален патронаж и предоставяне на почасови услуги за лична помощ, за социална подкрепа и за помощ при комунално-битови дейности на лица с увреждания и самотно живеещи възрастни хора от община Карнобат.	Бенефициент	28.11.2012 – 01.05.2014	Оперативна програма „Развитие на човешките ресурси“ 2007-2013 г.	Общ бюджет: 222 296,98 лв.
9.	“Реконструкция на ул. Кирил и Методий”, ул. “9 Септември” и изграждане на мост над река Порой”	-	Бенефициент	07.2007 – 05.2008	Програма САПАРД	2 291 710,95 лв. без ДДС
10.	“Основен ремонт на столова и кухненски	-	Бенефициент	2007 г.	СИФ, Министерство	160 000 лв.

„Изготвяне на интегриран план за градско възстановяване и развитие на град Карнобат“ по Договор № BG161PO000/5-03/2013/019 от 19.12.2013 г. за предоставяне на безвъзмездна финансова помощ по ОП „Регионално развитие“ 2007-2013 г., сключен между МРР и община Карнобат.



Оперативна програма "Регионално развитие" 2007-2013

www.bgregio.eu

Инвестираме във Вашето бъдеще!

Проектът се финансира от Европейския фонд за регионално развитие и от държавния бюджет на Република България

блок към домашен социален патронаж"					на труда и социалната политика	
11.	"Изграждане на център за комплексни социални услуги"	-	Бенефициент	2008 г.	СИФ, Министерство на труда и социалната политика	360 566,75 лв.
12.	"Реконструкция и разширение на ЦДГ "Яна Лъскова", град Карнобат	-	Бенефициент	04.2009 – 11.2009	Министерство на труда и социалната политика	495 842,78 лв.
13.	"Ремонт на ЦДГ "Иглика" – град Карнобат и топлоизолация на външни стени"	-	Бенефициент	30.05.2008 – 30.09.2008	Проект "Красива България" 2008, МТСП	198 000 лв.
14.	"Благоустрояване и паркоустройство на районен парк „1 май“, град Карнобат"	-	Бенефициент	04.2009 – 09.2009	Проект "Красива България" 2009, МТСП	299 970 лв.
15.	"Изграждане на хоспис за лежачо болни към	-	Бенефициент	2009 г.	Проект "Красива България" 2009,	249 905 лв.

„Изготвяне на интегриран план за градско възстановяване и развитие на град Карнобат“ по Договор № BG161PO000/5-03/2013/019 от 19.12.2013 г. за предоставяне на безвъзмездна финансова помощ по ОП „Регионално развитие“ 2007-2013 г., сключен между МРР и община Карнобат.



Оперативна програма "Регионално развитие" 2007-2013

www.bgregio.eu

Инвестираме във Вашето бъдеще!

Проектът се финансира от Европейския фонд за регионално развитие и от държавния бюджет на Република България

Дом за възрастни хора с деменция, с. Огнен			МТСП			
16.	„Изграждане и предоставяне на услугата „Дневен център” за възрастни хора с физически увреждания в град Карнобат”	-	Бенефициент	2009 г.	Проект ”Красива България” 2009, МТСП	517 039 лв.
17.	Национална програма “ОСПОЗ”	-	Бенефициент	2008 г. 2009 г. 2010 г. 2011 г.	Национална програма “ОСПОЗ”, МТСП	146 397,24 лв. 106 325,26 лв. 1456,00 лв. 4368,00 лв.
18.	Водоснабдяване на с. Козаре от деривация “Камчия”, община Карнобат	-	Бенефициент	2009 г.	ПУДООС, МОСВ	282 560,50 лв.
19.	Водоснабдяване на с. Хаджиите от деривация “Камчия”, община Карнобат	-	Бенефициент	2009 г.	ПУДООС, МОСВ	584 577,52 лв.

„Изготвяне на интегриран план за градско възстановяване и развитие на град Карнобат“ по Договор № BG161PO000/5-03/2013/019 от 19.12.2013 г. за предоставяне на безвъзмездна финансова помощ по ОП „Регионално развитие“ 2007-2013 г., сключен между МРР и община Карнобат.



Оперативна програма "Регионално развитие" 2007-2013

www.bgregio.eu

Инвестираме във Вашето бъдеще!

Проектът се финансира от Европейския фонд за регионално развитие и от държавния бюджет на Република България

20.	„Водоснабдяване на с. Драгово”	-	Бенефициент	2009 г.	ПУДООС, МОСВ	390 000 лв.
21.	Национален конкурс по кампанията „За чиста околна среда” 2008/2009	-	Бенефициент	2009 г. .	ПУДООС, МОСВ	55 000 лв.
22.	Национален конкурс по кампанията „За чиста околна среда” на тема: „Обичам природата – и аз участвам”	-	Бенефициент	2011 г.	ПУДООС, МОСВ	10 000 лв.
23.	„Предоставяне на услугата „Обществена трапезария” на територията на община Карнобат”	-	Бенефициент	12.2009 – 03.2010	Фонд „Социално подпомагане”, МТСП	9 096,80 лв.
24.	“Изграждане на сензорна зала към център за социална рехабилитация и интеграция “Света Анна” - град	-	Бенефициент	2011 г.	Фонд „Социална закрила”, МТСП	16 336.50 лв.

„Изготвяне на интегриран план за градско възстановяване и развитие на град Карнобат“ по Договор № BG161PO000/5-03/2013/019 от 19.12.2013 г. за предоставяне на безвъзмездна финансова помощ по ОП „Регионално развитие“ 2007-2013 г., сключен между МРР и община Карнобат.



Оперативна програма "Регионално развитие" 2007-2013

www.bgregio.eu

Инвестираме във Вашето бъдеще!

Проектът се финансира от Европейския фонд за регионално развитие и от държавния бюджет на Република България

Карнобат						
25.	„Предоставяне на услугата „Обществена трапезария” на територията на община Карнобат”	-	Бенефициент	01-04.2011 г. 10-12.2011 г.	Фонд „Социална закрила”, МТСП	17 000 лв.
26.	“Придобиване на умения и постигане на обществена активност за потенциална местна инициативна група на територията на община Карнобат”	-	Бенефициент	28.12.2009 – 28.04.2011	ПРСР 2007-2013, Ос 4 ЛИДЕР	163 774.00 без ДДС
27.	„Ремонт на ОДЗ „Мир”	-	Бенефициент	07.2011 – 12.2011	Фонд „Енергийна ефективност, ESKO договор	236 066,40 лв.
28.	„Строителни работници на крепостта Маркели”	-	Бенефициент	01.04.2011 – 01.08.2011	Регионална програма по заетост, МТСП	-

„Изготвяне на интегриран план за градско възстановяване и развитие на град Карнобат“ по Договор № BG161PO000/5-03/2013/019 от 19.12.2013 г. за предоставяне на безвъзмездна финансова помощ по ОП „Регионално развитие“ 2007-2013 г., сключен между МРР и община Карнобат.



Оперативна програма "Регионално развитие" 2007-2013

www.bgregio.eu

Инвестираме във Вашето бъдеще!

Проектът се финансира от Европейския фонд за регионално развитие и от държавния бюджет на Република България

№	Наименование на проекта	Основна цел/ дейности	Роля на община Карнобат	Период на реализация	Източник на финансиране	Обща стойност на проекта
ПРОЕКТИ В ПРОЦЕС НА ИЗПЪЛНЕНИЕ						
1.	Реставрация, консервация и експониране на крепост Маркели и изграждане на техническа инфраструктура към нея. Развитие на туристическа атракция „Средновековен парк Маркели	<ul style="list-style-type: none">• Подобрено археологическото състояние на значима недвижима културна ценност с местно и национално значение;• Подобрени условия за посещения на туристите и осигурен достъп до туристическия обект: изграден асфалтов път до обекта /2997 м/ и паркинг /25 паркоместа/; монтирани 6 химически тоалетни; монтирани 2 мобилни контейнера за обслужване на посетителите на място; осигурена електрификация, озеленяване на района на атракцията; изградена зона за отдих и туризъм "Маркели- река Мочурица";• Разработен нов туристически продукт "Средновековен парк Маркели" с действащи атракции: експонирани исторически факти: 3 възстановки /Военен стан с Експозиция „Арена на	Бенефициент	28.06.2012 – 25.01.2015	Оперативна програма "Регионално развитие" 2007-2013	Общ бюджет: 3 225 792,58 лв.



Оперативна програма "Регионално развитие" 2007-2013

www.bgregio.eu

Инвестираме във Вашето бъдеще!

Проектът се финансира от Европейския фонд за регионално развитие и от държавния бюджет на Република България

битката" и Средновековна школа за млади воители; експонирани 3 елемента в реални размери на Средновековна военно-обсадна техника /5 броя/; въведена нова традиция- Възстановка на събитие- битката на Хан Кардам от 792 г.;

- Подоброени условия за обслужване на туристите: Действащ Посетителски информационен център; разработени 3 туристически маршрута; разработени 3 туристически пакета с 10 елемента; осигурени възможности за използване на Аудиогид и он лайн система за резервации от туристите;
 - Създадена устойчива мрежа между кметовете на 10 общини за регионално сътрудничество в туризма;
 - Популяризирана туристическа атракция: действащ сайт на атракцията; монтирани рекламни, информационни и указателни табели, табла и пано; изложени 2 макета на крепостта; издадени и разпространени рекламни и информационни материали на български и английски език;
-



Оперативна програма "Регионално развитие" 2007-2013

www.bgregio.eu

Инвестираме във Вашето бъдеще!

Проектът се финансира от Европейския фонд за регионално развитие и от държавния бюджет на Република България

промоционален филм с превод на 5 езика; участие в две туристически борси; подписани 3 договора с туристически организации и агенции; представена мултимедийна презентация;

- Осигурена публичност на проекта: проведени 2 пресконференции, изготвени и монтирани 3 билборда и 6 обяснителни табели; разпространени 1000 бр. рекламна дупляна за проекта; осъществени 8 публикации и 6 излъчвания в местни, регионални и национални медии.

2.	„Подготовка и провеждане на иновативно културно събитие "Да съживим традициите в Карнобат”	<ul style="list-style-type: none">• Подготвено и проведено иновативно културно събитие в две издания - Балкански фестивал на изкуствата;• Включени над 1000 участници от община и региона и над 500 участници от чужбина;• Привлечена нова публика за културното събитие в Община Карнобат- над 15 000 души;• Проведена рекламна и промоционална кампания за събитието;	Бенефициент	16.08.2013 – 16.08.2015	Оперативна програма "Регионално развитие" 2007-2013	Общ бюджет: 523 271,39 лв.
----	--	--	-------------	----------------------------	---	-------------------------------



Оперативна програма "Регионално развитие" 2007-2013

www.bgregio.eu

Инвестираме във Вашето бъдеще!

Проектът се финансира от Европейския фонд за регионално развитие и от държавния бюджет на Република България

- Ремонтирани и благоустроени публични пространства- площад „Я. Блецов”;
- Закупено оборудване - комплект озвучителна техника и подвижна модулна сцена за концерти.

3.	„Интегриран план за градско възстановяване и развитие на град Карнобат”	<ul style="list-style-type: none">• Разработен и одобрен от УО на ОПРР Интегриран план за градско възстановяване и развитие на град Карнобат, отговарящ на изискванията на Методическите насоки за разработване и прилагане на интегрирани планове за градско възстановяване и развитие, в т.ч.:<ul style="list-style-type: none">- Изготвен целеви и проблемен анализ на територията на град Карнобат;- Дефинирана и приета от заинтересованите страни визия за развитие на град Карнобат до 2020 г.- Изготвена стратегическа рамка за развитие, включваща цели, приоритети и мерки;- Определени проекти и проектни идеи за реализация през периода 2014-2020;	Бенефициент	19.12.2013 – 19.02.2015	Оперативна програма "Регионално развитие" 2007-2013	Общ бюджет: 199 182,50 лв.
----	---	--	-------------	----------------------------	---	-------------------------------

„Изготвяне на интегриран план за градско възстановяване и развитие на град Карнобат“ по Договор № BG161PO000/5-03/2013/019 от 19.12.2013 г. за предоставяне на безвъзмездна финансова помощ по ОП „Регионално развитие“ 2007-2013 г., сключен между МРР и община Карнобат.



Оперативна програма "Регионално развитие" 2007-2013

www.bgregio.eu

Инвестираме във Вашето бъдеще!

Проектът се финансира от Европейския фонд за регионално развитие и от държавния бюджет на Република България

- Изготвени план-график за изпълнение и бюджет на ИПГВР;
- Определени индикатори за наблюдение и оценка на ИПГВР;
- Успешно проведени обществени обсъждания по проекта на ИПГВР, отразени коментари, препоръки и предложения в окончателния вариант на ИПГВР;
- Успешно проведени процедури по Екологична оценка и/или оценка за съвместимост /в случай на необходимост/

4.	“Изграждане на регионална система за управление на отпадъците в регион Бургас”, подобект “Изграждане на претоварна станция за отпадъци – Карнобат”	Изграждане на необходимата инфраструктура за екологосъобразното обезвреждане на цялото количество битови отпадъци, генерирани на територията на Регион Бургас	Бенефициент	08.10.2012 – 30.11.2014	Оперативна програма „Околна среда 2007 – 2013” по процедура за директно предоставяне на безвъзмездна финансова помощ BG161PO005/10/2.10/05/18	Общ бюджет: 6 062 143,28 лв.
----	--	---	-------------	-------------------------	---	---------------------------------



Оперативна програма "Регионално развитие" 2007-2013

www.bgregio.eu

Инвестираме във Вашето бъдеще!

Проектът се финансира от Европейския фонд за регионално развитие и от държавния бюджет на Република България

			"Изграждане на регионална система за управление на отпадъците в регион Бургас"			
5.	„Предоставяне на социалната услуга „Център за настаняване от семеен тип” – 2 бр. в град Карнобат”	Реализиране на устойчив модел за деинституционализация на деца с увреждания, настанени в специализирани институции за деца с умствена изостаналост, за деца с физически увреждания и в домовете за медико-социални грижи на територията на страната.	Бенефициент	23.05.2013 – 30.11.2014	Оперативна програма „Развитие на човешките ресурси” 2007-2013 г.	Общ бюджет: 400 460, 76 лв.
6.	„Комплекс за социални услуги в общността „Надежда” – град Карнобат”	Обща цел: Повишаване качеството на живот и превенция на социалното изключване на лица с увреждания и умствена изостаналост чрез предоставяне на услуги, базирани в общността. Специфични цели: <ul style="list-style-type: none">Създаване и развиване на нови форми на комплексни социални услуги в община Карнобат – Център за настаняване от семеен тип за пълнолетни лица с умствена	Бенефициент	17.06.2013 – 31.12.2014	Оперативна програма „Развитие на човешките ресурси” 2007-2013 г.	Общ бюджет: 286 293,92 лв.

„Изготвяне на интегриран план за градско възстановяване и развитие на град Карнобат“ по Договор № BG161PO000/5-03/2013/019 от 19.12.2013 г. за предоставяне на безвъзмездна финансова помощ по ОП „Регионално развитие“ 2007-2013 г., сключен между МРР и община Карнобат.



Оперативна програма "Регионално развитие" 2007-2013

www.bgregio.eu

Инвестираме във Вашето бъдеще!

Проектът се финансира от Европейския фонд за регионално развитие и от държавния бюджет на Република България

изостаналост и Център за социална рехабилитация и интеграция за възрастни с увреждания;

- Изграждане на екипи от квалифициран, професионално ангажиран и компетентен персонал в ЦНСТ и ЦСРИ, в съответствие с реализирането на нов индивидуално ориентиран подход към нуждите на лицата с увреждания и умствена изостаналост от община Карнобат;

- Повишаване качеството на грижа за лицата с увреждания и умствена изостаналост от община Карнобат и създаване на добри практики за тяхното пълноценно социално включване.

7.	„МБАЛ и Медицински център – I, град Карнобат”	С реализацията на проекта ще се подобрят енергийните характеристики на сградата на МБАЛ и Медицински център – I, ще се постигне икономия на енергия и осигуряване на рентабилна социална инфраструктура.	Бенефициент:	25.07.2012 -	Международен фонд Козлодуй	Общ бюджет: 354 162,99 евро
8.	„Възстановяване и експониране на културно-	Обща цел: Популяризиране на културното наследство чрез възстановяване и укрепване на значими	Бенефициент	31.01.2014 – 31.01.2015	Стратегия за местно развитие на МИГ	48 891,28 лв.

„Изготвяне на интегриран план за градско възстановяване и развитие на град Карнобат“ по Договор № BG161PO000/5-03/2013/019 от 19.12.2013 г. за предоставяне на безвъзмездна финансова помощ по ОП „Регионално развитие“ 2007-2013 г., сключен между МРР и община Карнобат.



Оперативна програма "Регионално развитие" 2007-2013

www.bgregio.eu

Инвестираме във Вашето бъдеще!

Проектът се финансира от Европейския фонд за регионално развитие и от държавния бюджет на Република България

исторически паметник Часовникова кула – град Карнобат	местни обекти от културно-историческото наследство на района Специфични цели на проекта: <ul style="list-style-type: none">▪ Конструктивно укрепване, реставрация и запазване на часовниковата кула в град Карнобат▪ Подобряване на техническото състояние на материалните паметници на културно-историческото наследство в региона	Карнобат, ПРСР 2007-2013 г.
9. „Ремонт сграда - Дом на покойника, град Карнобат”	Обща цел: Подобряване на условията и средата за предоставяне на погребални услуги в Дом на покойника – град Карнобат, чрез прилагане на мерки за енергийна ефективност Специфични цели на проекта: <ul style="list-style-type: none">▪ Ремонт на общинска сграда – Дом на покойника, град Карнобат▪ Подобряване енергийната ефективност на сградата▪ Подобряване достъпа до сградата на хора с увреждания	Бенефициент 13.02.2014 – 13.02.2015 Стратегия за местно развитие на МИГ Карнобат, ПРСР 2007-2013 г. 67 815,16 лв.



Оперативна програма "Регионално развитие" 2007-2013

www.bgregio.eu

Инвестираме във Вашето бъдеще!

Проектът се финансира от Европейския фонд за регионално развитие и от държавния бюджет на Република България

10. „Рехабилитация на четири броя детски площадки на територията на град Карнобат”	<p>Обща цел: Проектът цели подобряване на жизнената среда в град Карнобат чрез обновяване на съществуващи детски площадки и превръщането им в модерно, привлекателно и безопасно място за отдих, спорт и детски игри.</p> <p>Специфични цели на проекта:</p> <ul style="list-style-type: none">▪ Реконструкция на четири броя детски площадки в град Карнобат с цел подобряване на условията за използващите ги.▪ Осигуряване на възможности за пълноценна игра и отдих на децата в нормална естетическа среда и при гаранции за сигурността на съоръженията и настилките.▪ Създаване на атрактивни и обезопасени детски кътове, съчетаващи възможности за почивка на родителите и забавление на децата.▪ Естетизиране на междублоковите пространства и създаване на устойчива нагласа за тяхното поддържане и опазване.	Бенефициент	14.05.2014 – 14.05.2015	Стратегия за местно развитие на МИГ Карнобат, ПРСР 2007-2013 г.	89 759,28 лв.
---	---	-------------	----------------------------	---	---------------



Оперативна програма "Регионално развитие" 2007-2013

www.bgregio.eu

Инвестираме във Вашето бъдеще!

Проектът се финансира от Европейския фонд за регионално развитие и от държавния бюджет на Република България

11.	„Повишаване на професионалната компетентност и ефективност на служителите чрез обучение”	Провеждане на обучения по ключови компетентности за служителите на Общинска администрация Карнобат; Обучения към Института по публична администрация; Компютърни обучения; Информация и публичност на проекта.	Бенефициент	29.07.2014 – 29.07.2015	Оперативна програма „Административен капацитет”	94 034,61 лв.
12.	„Реконструкция на спортна площадка – тенис на корт и площадка за спортни игри в град Карнобат”	Специфични цели на проекта: <ul style="list-style-type: none">▪ Реконструкция на спортна площадка за масов спорт на деца и възрастни.▪ Създаване на условия за участие на деца и възрастни от различни социални прослойки в безплатни спортни занимания в свободното им време.▪ Създаване на мотивация на спортуващите, с оглед подобряване на тяхното здраве и физическа дееспособност, разнообразяване и пълноценно използване на свободното им време.▪ Използване възможностите на	Бенефициент	04.08.2014 – 31.05.2015	Стратегия за местно развитие на МИГ Карнобат, ПРСР 2007-2013 г.	95 860,77 лв.



Оперативна програма "Регионално развитие" 2007-2013

www.bgregio.eu

Инвестираме във Вашето бъдеще!

Проектът се финансира от Европейския фонд за регионално развитие и от държавния бюджет на Република България

	спорта като превенция срещу насилието, употребата на цигари, алкохол и наркотици.				
13. „Изграждане на спортен център с фитнес зала, сауна, съблекални и санитарни помещения до градски стадион, град Карнобат”	<p>Специфични цели на проекта:</p> <ul style="list-style-type: none">Изграждане на спортен център със съблекални, кабинети за треньори и санитарни помещения за подобряване условията за спортисти и треньори, както и благоустрояване на прилежащият терен.Създаването на подходящи условия за учебно-тренировъчна и състезателна дейност и насърчаването на спортните занимания на младите хора в Карнобат.Създаване на мотивация на децата да спортуват, с оглед подобряване на тяхното здраве и физическа дееспособност.	Бенефициент	06.08.2014 – 31.05.2015	Стратегия за местно развитие на МИГ Карнобат, ПРСР 2007-2013 г.	95 037,09 лв.
14. „Газифициране и ремонт на отоплителна инсталация на Читалище „Димитър Полянов – 1862 г.”, град Карнобат”	<p>Специфични цели на проекта:</p> <ul style="list-style-type: none">Модернизиране на материално – техническата база на Читалище „Димитър Полянов”.Подобряване на условията и достъпа до културни услуги за	Бенефициент	04.08.2014 – 31.05.2015	Стратегия за местно развитие на МИГ Карнобат, ПРСР 2007-2013 г.	81 165,28 лв.



Оперативна програма "Регионално развитие" 2007-2013

www.bgregio.eu

Инвестираме във Вашето бъдеще!

Проектът се финансира от Европейския фонд за регионално развитие и от държавния бюджет на Република България

	жители на гр. Карнобат					
15.	„Ремонт на покрив на читалище „Никола Вапцаров” с. Екзарх Антимово, община Карнобат”	Специфични цели на проекта: <ul style="list-style-type: none">Ремонтиране и опазване на материално – техническата база на читалище „Никола Вапцаров”.Подобряване достъпа до културни услуги за жителите на с. Екзарх Антимово, община Карнобат	Бенефициент	04.08.2014 – 31.05.2015	Стратегия за местно развитие на МИГ Карнобат, ПРСР 2007-2013 г.	94 568,40 лв.
16.	„Рехабилитация на обществени зелени площи на пл. „Ал. Стамболийски”, град Карнобат”	<ul style="list-style-type: none">Общата цел на проекта е да подобри жизнената среда и да създаде възможности за отдих и почивка на деца и възрастни чрез благоустрояване на обществени зелени площи на площад „Ал. Стамболийски”, гр. Карнобат.Специфични цели на проекта:<ul style="list-style-type: none">Подобряване на екологичните характеристики и възможностите за пълноценно и здравословно осмисляне на свободното време на жителите и гостите на общината.Възстановяване привлекателността на средата за живеене и създаване на устойчива нагласа за нейното поддържане и	Бенефициент	06.08.2014 – 31.05.2015	Стратегия за местно развитие на МИГ Карнобат, ПРСР 2007-2013 г.	105 153,17 лв.



Оперативна програма "Регионално развитие" 2007-2013

www.bgregio.eu

Инвестираме във Вашето бъдеще!

Проектът се финансира от Европейския фонд за регионално развитие и от държавния бюджет на Република България

	опазване.					
17.	„Оборудване и обзавеждане на фондохранилище на Археологически музей - град Карнобат”	Специфични цели на проекта: <ul style="list-style-type: none">Обновяване на старото фондохранилище – закупуване на стелажи, електронни регулатори на въздуха.Подобряване климатичните условия в помещенията на музея с цел съхраняване на експонатите във времето.	Бенефициент	04.08.2014 – 31.05.2015	Стратегия за местно развитие на МИГ Карнобат, ПРСР 2007-2013 г.	8 020 лв.
18.	„Възстановяване на бюст-паметник на Слав Мерджанов”	Специфични цели на проекта: <ul style="list-style-type: none">Изработване на бюст – паметник на Слав Мерджанов.Подобряване състоянието на материалните паметници на културно-историческото наследство в региона.	Бенефициент	04.08.2014 – 31.05.2015	Стратегия за местно развитие на МИГ Карнобат, ПРСР 2007-2013 г.	10 000 лв.
19.	„Живата памет – съхраняване, възраждане и предаване на културното богатство на Карнобатския край”	Общата цел на настоящото проектно предложение е съхраняване, възраждане и предаване на културното наследство на Карнобатския край. Специфични цели на проекта: <ul style="list-style-type: none">Възстановяване на идентичността и неповторимостта на Карнобатския край, чрез създаване и	Бенефициент	04.08.2014 – 31.05.2015	Стратегия за местно развитие на МИГ Карнобат, ПРСР 2007-2013 г.	43 962,07 лв.



Оперативна програма "Регионално развитие" 2007-2013

www.bgregio.eu

Инвестираме във Вашето бъдеще!

Проектът се финансира от Европейския фонд за регионално развитие и от държавния бюджет на Република България

	развитие на нови форми на културни и публични събития;				
	<ul style="list-style-type: none">Популяризиране на нематериално културното наследство.				
20. „Благоустройство на пространството около часовникова кула, град Карнобат”	<p>Специфични цели на проекта:</p> <ul style="list-style-type: none">Популяризиране на културно-историческото наследство на района чрез благоустройство на пространството около Часовниковата кула в гр. Карнобат.Създаване на подходяща среда за жителите и посетителите на град Карнобат за почивка и наблюдение на кулата.	Бенефициент	11.08.2014 – 31.05.2015	Стратегия за местно развитие на МИГ Карнобат, ПРСР 2007-2013 г.	48 022,54 лв.
21. „Атракция за посетители, чрез възстановка на крепост „Маркели” в градски парк, град Карнобат“	<p>Специфични цели на проекта:</p> <ul style="list-style-type: none">Изграждане и експониране на атракция за посетители чрез възстановка на средновековна крепост „Маркели” в градски парк гр. Карнобат.Популяризиране на материалните паметници на културно-историческото наследство в района.Разнообразяване и рекламиране на туристическа атракция „Маркели”.	Бенефициент	04.08.2014 – 31.05.2015	Стратегия за местно развитие на МИГ Карнобат, ПРСР 2007-2013 г.	56 026,91 лв.



Оперативна програма "Регионално развитие" 2007-2013

www.bgregio.eu

Инвестираме във Вашето бъдеще!

Проектът се финансира от Европейския фонд за регионално развитие и от държавния бюджет на Република България

22. „Изграждане на малки атракции на открито - зона за рекреация със зоокът в градски парк, град Карнобат”	Специфични цели на проекта: <ul style="list-style-type: none">▪ Изграждане на нови атракции за посетители чрез зоокът в градски парк гр. Карнобат.▪ Реновиране на пространствата и алеейната мрежа в градски парк.	Бенефициент	04.08.2014 – 31.05.2015	Стратегия за местно развитие на МИГ Карнобат, ПРСР 2007-2013 г.	56 368,64 лв.
--	---	-------------	----------------------------	---	---------------



Оперативна програма "Регионално развитие" 2007-2013

www.bgregio.eu

Инвестираме във Вашето бъдеще!

Проектът се финансира от Европейския фонд за регионално развитие и от държавния бюджет на Република България

Към месец август 2014 г. в общинска администрация Карнобат има проектна готовност /изготвени и одобрени технически и/или работни проекти, проектни предложения и др. съпътстващи документи/ за кандидатстване по оперативни програми на ЕС и други допустими източници на финансиране за следните проекти:

ПРОЕКТИ В ЕТАП НА КАНДИДАТСТВАНЕ

1. „Преустройство на съществуващ кухненски блок и столова в кухня към домашен социален патронаж Карнобат в у.п.и. X, кв.208 гр. Карнобат”	-	Бенефициент	Стратегия за местно развитие на МИГ Карнобат, ПРСР 2007-2013 г.	80685,54 лв.
2. „Доставка и монтаж на седалки за трибуни и скамейки за резервни състезатели на градски стадион, гр. Карнобат”	-	Бенефициент	Стратегия за местно развитие на МИГ Карнобат, ПРСР 2007-2013 г.	51758,78 лв.



Оперативна програма "Регионално развитие" 2007-2013

www.bgregio.eu

Инвестираме във Вашето бъдеще!

Проектът се финансира от Европейския фонд за регионално развитие и от държавния бюджет на Република България

XIV. ОСИГУРЕНОСТ НА ТЕРИТОРИЯТА С ДЕЙСТВАЩИ УСТРОЙСТВЕНИ ПЛАНОВЕ/СХЕМИ

В пространствения обхват на община Карнобат всички населени места имат подробни устройствени планове /ПУП/. За 17 от населените места има само регулационни планове без застроителна част. Анализът на фактическото състояние в архива на Дирекция „Устройство на територията“ на общината относно плановата обезпеченост показва, че голяма част от действащите подробни устройствени планове на населените места не са актуални към настоящия момент. В 16 от тях плановете са изработвани в периода преди 1950 година. Кадастралните данни върху плановете са в голяма степен неточни поради настъпилите в периода от изработването на плана до настоящия момент промени в общественно-икономическите условия. Поради тези причини през 2000 г. са изработени и одобрени нови кадастрални планове за 7 от най-остарелите и амортизирани планове, като само две села имат цифров модел. Те обаче не могат да бъдат прилагани в пълна степен поради факта, че е необходимо за тях да се изработят и актуални планове за регулация, което ще доведе до тяхното ефективно прилагане.

Към настоящия етап имайки предвид промените в законодателството /ЗКИР, ЗУТ и всички поднормативни документи/ е необходимо изработване на нови кадастрални и регулационни планове за всички населени места.

Първият подробен устройствен план /ПУП/ на град Карнобат е изработен през 1958г. и включва кадастър, регулация и застрояване. Преди този период са съществували планове за отделни квартали на града. За времето от 1958 г. досега, подробният устройствен план на града няколкократно е допълван, поправян и променян. Това е било продиктувано от бързите темпове, с които се е развивал града в пространствено и социално-икономическо отношение. Последният цялостен ПУП на град Карнобат е одобрен през 1989 г. като План за застрояване и регулация. Впоследствие, за него е изработен и цифров модел. В процеса на работата с така одобрения през 1989 г. подробен устройствен план обаче, са констатирани множество грешки в кадастралната основа, което се явява съществен проблем в работата и техническото обслужване на гражданите. Това е



Оперативна програма "Регионално развитие" 2007-2013

www.bgregio.eu

Инвестираме във Вашето бъдеще!

Проектът се финансира от Европейския фонд за регионално развитие и от държавния бюджет на Република България

наложило през 1999 г. Общината съвместно с Министерството на регионалното развитие да възложи изработването на напълно нов кадастрален план за град Карнобат. Липсата на достатъчно финансови средства е наложило този план да се изработи поетапно, като града се разделя две части – източна и западна. През 2004 г. влиза в сила одобреният нов кадастрален план за източната част на града. Необходимо е да бъде завършен кадастралния план на западната част на град Карнобат, а след това да бъде завършен цялостно новия ПУП на града.

Съгласно одобрения през 1984 г. Общ градоустройствен план на Карнобат, градът е разделен на две зони: жилищна зона и зона за селищно стопанство или промишлена зона. Промишлената зона е разделена на северна и южна. За промишлена зона "Север" през 1981 г. е одобрен устройствено-регулационен план, който действа и до настоящия момент. Този план също не е актуален нито като кадастрална основа, нито като регулация, тъй като промените в страната след 1989 г. и преминаването към пазарна икономика обусловиха нови нужди за тази зона.

В града съществува нужда от предоставянето на нови свободни територии, в които да има възможност за развиване на дейности като животновъдство, дребен бизнес и др. Анализът показва, че южна промишлена зона е подходяща за тази цел поради, което за Южна промишлена зона е разработен и одобрен ПУП – План за регулация и застрояване /ПРЗ/ през 2007.

До настоящия момент 2014 г. за град Карнобат не е изработван план на подземните комуникации или **подземен кадастър**. Наличието на такъв кадастър би оказало положителен ефект върху поддържането и развитието на инфраструктурата, свързана не само с подземните комуникации, но и с голям брой други дейности, свързани с развитието на населените места. За създаването на този вид специализирана кадастрална карта е необходимо взаимодействие между всички ведомства, изграждащи и поддържащи подземни проводни и съоръжения и общината.



Оперативна програма "Регионално развитие" 2007-2013

www.bgregio.eu

Инвестираме във Вашето бъдеще!

Проектът се финансира от Европейския фонд за регионално развитие и от държавния бюджет на Република България

Таблица 42. Осигуреност на град Карнобат и населените места в община с устройствени планове/схеми.

№	ЕККАТЕ	Наименование на населеното място	Планова осигуреност
1	36525	Град Карнобат	кадастрален, регулационен и застроителен план
2	00775	с. Аспарухово	кадастрален и регулационен план
3	10625	с. Венец	кадастрален, регулационен и застроителен план
4	15182	с. Глумче	кадастрален и регулационен план
5	20417	с. Деветак	кадастрален и регулационен план
6	20448	с. Деветинци	кадастрален и регулационен план
7	02765	с. Детелина	кадастрален и регулационен план
8	21508	с. Добриново	кадастрален и регулационен план
9	23176	с. Драганци	кадастрален и регулационен план
10	23306	с. Драгово	кадастрален и регулационен план
11	27169	с. Екзарх Антимово	кадастрален, регулационен и застроителен план
12	29129	с. Железник	кадастрален и регулационен план
13	29492	с. Житосвят	кадастрален, регулационен и застроителен план
14	30853	с. Зимен	кадастрален и регулационен план
15	32809	с. Искра	кадастрален, регулационен и застроителен план
16	37201	с. Кликач	кадастрален, регулационен и застроителен план
17	37650	с. Козаре	кадастрален и регулационен план
18	40021	с. Крумово градище	кадастрален, регулационен и застроителен план
19	40230	с. Крушово	кадастрален, регулационен и застроителен план
20	49549	с. Мъдрино	кадастрален и регулационен план
21	51202	с. Невестино	кадастрален, регулационен и застроителен план
22	53312	с. Огнен	кадастрален и регулационен план
23	62027	с. Раклица	кадастрален, регулационен и застроителен план
24	65351	с. Сан-Стефано	кадастрален и регулационен план
25	66408	с. Сигмен	кадастрален, регулационен и застроителен план
26	72080	с. Смолник	кадастрален и регулационен план
27	67920	с. Соколово	кадастрален, регулационен и застроителен план
28	70576	с. Сърнево	кадастрален и регулационен план
29	77089	с. Хаджиите	кадастрален и регулационен план
30	78416	с. Церковски	кадастрален и регулационен план
31	80755	с. Черково	кадастрален и регулационен план

От направения анализ е видно, че за територията на община Карнобат липсват достатъчно кадастрални, общи и подробни устройствени планове. Тези от тях, които съществуват са значително остарели.



Оперативна програма "Регионално развитие" 2007-2013

www.bgregio.eu

Инвестираме във Вашето бъдеще!

Проектът се финансира от Европейския фонд за регионално развитие и от държавния бюджет на Република България

Очевидна е необходимостта от изготвянето на нови актуални устройствени планове, отговарящи на съвременните потребности и съответстващи на действащата към момента законова и нормативна уредба в страната.

Осигуряването на територията с действащи устройствени планове/схеми е необходимо условие за успешната апробация на ИПГВР на Карнобат. Те трябва да осигурят плановата основа за бъдещите инвестиционни намерения/проекти и да се създадат необходимите устройствени планове и схеми. За постигането на тези цели е необходимо:

- Общ устройствен план /ОУП/ на град Карнобат и Подробни устройствени планове /ПУП/ на части от града с функционални схеми /зелена система, културно наследство, техническа инфраструктура/. В контекста на ИПГВР е необходимо да се изработи ОУП на град Карнобат, които има за цел да създаде устройствена/планова основа и режими на територията, в които да се реализират инвестиционни намерения /проект/ включени в проекта на ИПГВР на град Карнобат;

- Общ устройствен план на община /ОУПО/ Карнобат. В контекста на ИПГВР и неговият интегриран подход е необходимо изработване на общ устройствен план на цялата община, който има за цел да покаже основните връзки на град Карнобат с останалите населени места, функционално предназначение и устройствени режими на територията и в по-голяма степен изведе ролята на града в териториалния обхват на общината и региона;

- Община Карнобат има разработена Концепция за пространствено развитие на общината. В контекста на ролята и въздействието на град Карнобат върху съседно разположените прилежащи територии и населени места е необходимо да се вземат предвид спецификата и моделите на устройство на територията и стратегическите насоки за пространствено развитие заложи в Концепцията, която изследва подробно функционално-йерархичната структура на мрежата от населени места и връзките със съседните общини, урбанистичните и транспортни оси, функционалните зони и обосновава значимостта и влиянието на града като основен център/полюс/ на растеж със засилени социално-икономически функции.



Оперативна програма "Регионално развитие" 2007-2013

www.bgregio.eu

Инвестираме във Вашето бъдеще!

Проектът се финансира от Европейския фонд за регионално развитие и от
държавния бюджет на Република България

В контекста на балансираното и интегрираното пространствено и социално-икономическо развитие чрез реализацията на проекта на ИПГВР на град Карнобат под формата на инвестиционни намерения /проекти/ се търси кумулативен растеж и ефекта на мултипликатора /синергичен ефект/, което да окаже положително влияние и върху близко разположените населени места в агломерационния ареал на Карнобат.



Оперативна програма "Регионално развитие" 2007-2013

www.bgregio.eu

Инвестираме във Вашето бъдеще!

Проектът се финансира от Европейския фонд за регионално развитие и от държавния бюджет на Република България

XV. РОЛЯ И ВЪЗДЕЙСТВИЕ НА РАЗВИТИЕТО НА ГРАДА В РАМКИТЕ НА ОБЩИНАТА

Град Карнобат е разположен в югоизточната част на Република България и е включен в административно-териториалните граници на община Карнобат и на Бургаска област. На север граничи с община Сунгурларе, на изток с общините Айтос и Камено, на юг с община Средец и на запад с община Стралджа. Най-значима роля и място в териториалната структура на общината има административния, икономически и културен център град Карнобат. Благоприятното географско местоположение на общината и нейният опорен център град Карнобат заемат значимо място в транспортно-комуникационната система на страната. През територията на града преминават важни стратегически транспортни коридори по оста изток – запад и добре изградени връзки към северната и южната част на България. Град Карнобат е пресечна точка на пътищата за Източна и Западна България. През него преминава главна железопътна линия по направление Шумен-Варна, което го прави единствената железопътна връзка между южните и северните части на Източна България. На изток от града чрез основната ос на развитие по АМ „Тракия“ в националното пространство е разположен основният полюс на развитие в региона – град Бургас /Gateway city/, разполагащ с международно летище с предимно туристически чартърен трафик и пристанище Бургас – порта към Югоизточна България и гледащ стратегически към Близкия Изток.

В НКПР са определени 4 типа агломерационни ареали и е прецизиран техният обхват. Община Карнобат попада в типа агломерационни ареали на големите градове с национално значение за територията на районите. В агломерационния ареал на град Бургас влизат общините Бургас, Камено, Айтос, Карнобат, Поморие и Созопол.

Общината е представена от град Карнобат, който е общински център попадащ в 4-то ниво на йерархичната система от градове-центрове /малки градове с микрорегионално значение за територията на група общини/.

Ролята и въздействието на града в най-голяма степен се обуславя от факта, че той притежава функциите на административен, социално-икономически и културен център в общината, което го прави един от основните центрове на растеж в областта и региона.



Оперативна програма "Регионално развитие" 2007-2013

www.bgregio.eu

Инвестираме във Вашето бъдеще!

Проектът се финансира от Европейския фонд за регионално развитие и от
държавния бюджет на Република България

Като такъв той е градивен елемент от макро-пространствената структура в полицентричната урбанистична мрежа на страната.

Тези фактори обуславят основната роля и въздействието на града в общината и националното пространство и обособяват града като значим транспортно-комуникационен център. Град Карнобат има възможност да използва тези регионални предимства в пространственото и социално-икономическото си развитие.



Оперативна програма "Регионално развитие" 2007-2013

www.bgregio.eu

Инвестираме във Вашето бъдеще!

Проектът се финансира от Европейския фонд за регионално развитие и от държавния бюджет на Република България

XVI. SWOT АНАЛИЗ

На основание на изработения анализ на град Карнобат е изготвена оценка на културното, социално-икономическото и териториално-пространственото развитие, имаща за цел да обобщи направените в анализа констатации и формулираните конкретни проблеми и предимства, които са обект на внимание в настоящата стратегическа рамка.

SWOT Анализ

Изготвеният SWOT анализ конкретизира аналитичните изводи от актуалното състояние на територията, наличните потенциали за развитие и съществуващите проблеми. Направената взаимнообвързана оценка показва вътрешните за територията силни /Strengths/ и слаби /Weaknesses/ страни, както и външните за общината възможности /Opportunities/ и заплахи /Threats/. Синтезираните изводи допринесоха за коректното определяне на Визията и Стратегическите цели на ИПГВР на град Карнобат с цел постигане на балансирано и устойчиво териториално и социално-икономическо развитие.

ПРИРОДО-ГЕОГРАФСКИ	
СИЛНИ СТРАНИ	СЛАБИ СТРАНИ
<ul style="list-style-type: none">Благоприятно природо-географско положение на община и нейният опорен център на растеж – град Карнобат, благоприятстващо изграждането на добра техническа инфраструктура;Благоприятни климатични условия, обуславящи развитието на динамично растениевъдство;Богато разнообразие на растителни и животински видове.	<ul style="list-style-type: none">Наличие на ерозирали почви.
ВЪЗМОЖНОСТИ	ЗАПЛАХИ
<ul style="list-style-type: none">Предприемане на мерки за ограничаване на изменението на климата и за адаптация към вече настъпилите промени;	<ul style="list-style-type: none">Протичащи процеси по изменение на климата.



Оперативна програма "Регионално развитие" 2007-2013

www.bgregio.eu

Инвестираме във Вашето бъдеще!

Проектът се финансира от Европейския фонд за регионално развитие и от държавния бюджет на Република България

- Възможност за развитие на динамично растениевъдство.

ДЕМОГРАФИЯ, СОЦИАЛНА СИСТЕМА И ЧОВЕШКИ РЕСУРСИ

СИЛНИ СТРАНИ

- Сравнително добре запазен демографски потенциал в административния център – град Карнобат;
- По-висок дял на население в под трудоспособна възраст в сравнение със страната и общината;
- Наличие на професионално училище и научен потенциал;
- Добро физическо състояние на сградния фонд на образователната инфраструктура;
- Много добре изградена система за социални услуги.

СЛАБИ СТРАНИ

- Нисък дял на хората с висше и средно образование;
- Невисока раждаемост и относително висока смъртност;
- Отрицателен естествен прираст, отрицателен механичен прираст и отрицателен абсолютен прираст;
- Липса на средства за развитие на спортната инфраструктура;
- Ниско ниво на здравната култура на ромското население;
- Незадоволително състояние на зоните за спорт и рекреация /спортни и детски площадки/.

ВЪЗМОЖНОСТИ

- Развитие на нови социални услуги;
- Създаване на условия за задържане на населението в града чрез разработване и реализация на програми и проекти;
- Насърчаване на спорта и спортната култура на населението чрез изграждане и реконструкция на спортната инфраструктура;
- Модернизация на материалната база на училищата;
- Повишаване на квалификацията на кадрите в образованието;
- Подобряване на материалната база на здравеопазването.

ЗАПЛАХИ

- Влошаване на възрастовата структура на населението;
- Недобра образователна структура на населението, водеща до невъзможност за осъществяване на икономика базирана на знанието;
- Намаляване на родилния контингент;
- Продължаваща емиграция на хора в трудоспособна възраст.



Оперативна програма "Регионално развитие" 2007-2013

www.bgregio.eu

Инвестираме във Вашето бъдеще!

Проектът се финансира от Европейския фонд за регионално развитие и от държавния бюджет на Република България

ИКОНОМИКА

СИЛНИ СТРАНИ

- Наличие на диверсифицирана икономика;
- Стабилни икономически показатели, показващи тенденции на растеж;
- Добре развито земеделие, машиностроене и шивашка промишленост;
- Развиваща се преработвателна промишленост, използваща местната продукция;
- Функциониращи големи и средни предприятия;
- Наличие на инвестиционна активност и финансова стабилност.

СЛАБИ СТРАНИ

- Намаляване на броя на микропредприятията в общината;
- Зависимост на инвестициите в ДМА от външните финансови източници;
- Нестабилно финансово състояние на предприятията;
- Неоползотворен туристически потенциал;
- Спад в развитието на животновъдството.

ВЪЗМОЖНОСТИ

- Дисперсното разположение на производствените мощности и наличието на свободни терени предоставят възможност за изграждане на нови терени за производствени и складови дейности;
- Наличие на Национален институт по земеделие, което дава възможност за внедряване на иновации в сектора на земеделието и за повишаване на ефективността на производството;
- Увеличаване на продукцията за износ, поради факта, че предприятията имат традиции и изградени позиции на външните пазари;
- Налични са условия и потенциал за развитие на културно-познавателен, ловен и еко туризъм и развитие на интегриран туристически продукт;
- Доизграждане, усъвършенстване и технологично обновление на инфраструктурата чрез включване в

ЗАПЛАХИ

- Икономическата криза оказва съществено влияние върху състоянието и развитието на градската икономика;
- Забавяне на старта на Програмен период 2014-2020 г.



Оперативна програма "Регионално развитие" 2007-2013

www.bgregio.eu

Инвестираме във Вашето бъдеще!

Проектът се финансира от Европейския фонд за регионално развитие и от държавния бюджет на Република България

<p>проекти на национални и европейски програми;</p> <ul style="list-style-type: none"> Възможност за финансиране от ЕСИФ. 	
ПРИРОДНО И КУЛТУРНО НАСЛЕДСТВО	
СИЛНИ СТРАНИ	СЛАБИ СТРАНИ
<ul style="list-style-type: none"> Изразена културна идентичност – съхранено културно наследство /движимо и недвижимо, материално и нематериално/; Наличие на археологически, исторически, архитектурно-строителни и художествени НКЦ, като част от тях са от категория с „национално значение“; Богат културен календар – народни традиции и културни обичаи. 	<ul style="list-style-type: none"> Ниска степен на социализация и интегрираност на НКЦ в градската среда и прилежащия хинтерланд; Липса на обособени/формирани културни зони и характерни културни пейзажи.
ВЪЗМОЖНОСТИ	ЗАПЛАХИ
<ul style="list-style-type: none"> Адаптация на НКЦ в градската среда и прилежащия хинтерланд и формиране на културни зони; Създаване на информационна система на природното и културното наследство; Използване на финансовите инструменти на ЕС за успешна реализация на проекти в областта на природното и културно наследство; Изграждане на позитивни партньорства между местните общности и бизнеса. 	<ul style="list-style-type: none"> Невъзможност за усвояване на финансовите механизми на ЕС и България за реализация на проекти свързани с културното наследство; Нарушена материалната, образната и функционалната автентичност и съхраненост на НКЦ; Нарушена експозиционна среда на НКЦ и понижаване на значението на обекта за средата и обществото; Невъзможност за формиране на културни зони /експозиционна среда/ и обвързване на нематериално и материално недвижимо и движимо културно наследство.
ОКОЛНА СРЕДА	
СИЛНИ СТРАНИ	СЛАБИ СТРАНИ
<ul style="list-style-type: none"> Наличие на екологично чисти територии; Наличие на достатъчно източници на 	<ul style="list-style-type: none"> Териториите на северната производствена зона са сериозно нарушени, което влошава



Оперативна програма "Регионално развитие" 2007-2013

www.bgregio.eu

Инвестираме във Вашето бъдеще!

Проектът се финансира от Европейския фонд за регионално развитие и от държавния бюджет на Република България

<p>питейна вода в град Карнобат;</p> <ul style="list-style-type: none"> ▪ Всички населени места в общината са обхванати от системата за организирано сметосъбиране и сметоизвозване; ▪ Изграждаща се претоварна станция за отпадъци и подобряване системата по управление на отпадъците в района; ▪ Общината попада в район с висок агроекологичен потенциал; ▪ Липса на шумово замърсяване и повишен радиационен фон или вредни йонизиращи лъчения в общината; ▪ Наличие на защитени територии, оказващи благоприятно влияние. 	<p>екологичната характеристика на зоната.</p> <ul style="list-style-type: none"> ▪ Влошени са качествата на околната среда и по-специално тези на атмосферния въздух – измерени превишения на средноденоношна норма на концентрациите на ФПЧ₁₀; ▪ Замърсени повърхностни и подземни води - точкови и дифузни източници на замърсяване главно с вещества от органичен произход; ▪ Висок процент загуби на вода по водопреносната мрежа.
--	--

ВЪЗМОЖНОСТИ

ЗАПЛАХИ

<ul style="list-style-type: none"> ▪ Подобряване на екологичното състояние на града, чрез изграждане на големи инфраструктурни проекти оказващи благоприятно влияние върху градската среда–обходен път „Север 1“; ▪ Подобряване на екологичните характеристики на града вследствие от изграждането на ПСОВ; ▪ Обогаляване и поддържане на „зелената“ градска система; ▪ Замяна на замърсяващи въздуха енергоносители с алтернативни източници на енергия. 	<ul style="list-style-type: none"> ▪ Невъзможност от реализация на големите инфраструктурни проекти – изграждане на пречиствателна станция за отпадни води, претоварна станция за отпадъци – Карнобат, обходен околоръстен път; ▪ Влошаващи се качества на околната среда; ▪ Силна степен на ерозия; ▪ Защитените зони по р. Мочурица са засегнати от замърсяване на водите от град Карнобат.
---	---

СЕЛИЩНА МРЕЖА, УСТРОЙСТВО НА ТЕРИТОРИЯТА

СИЛНИ СТРАНИ

СЛАБИ СТРАНИ

<ul style="list-style-type: none"> ▪ Равномерно дисперсно разпределена селищната мрежа в пространствения обхват на общината; ▪ Формиран център на растеж в общината – град Карнобат; ▪ Наличие на Концепция за пространствено развитие на община Карнобат; 	<ul style="list-style-type: none"> ▪ Формирани диспаритети/различия между центъра на растеж – град Карнобат и населените места в прилежащия хинтерланд; ▪ Недостатъчно добра осигуреност на територията с устройствени планове и схеми; ▪ Незадоволително състояние на
---	---



Оперативна програма "Регионално развитие" 2007-2013

www.bgregio.eu

Инвестираме във Вашето бъдеще!

Проектът се финансира от Европейския фонд за регионално развитие и от държавния бюджет на Република България

	междублоковите пространства в град Карнобат;
ВЪЗМОЖНОСТИ	ЗАПЛАХИ
<ul style="list-style-type: none">Град Карнобат има възможност да генерира растеж, които да окаже благоприятно влияние върху прилежащия селскостопански хинтерланд;Обособяване на вторичен център в селскостопанския хинтерланд на общината.	<ul style="list-style-type: none">Концентрацията на население и социално-икономическа активност основно в административния център, водещи до задълбочаване на проблемите в градската среда.
ТЕХНИЧЕСКА ИНФРАСТРУКТУРА	
СИЛНИ СТРАНИ	СЛАБИ СТРАНИ
<ul style="list-style-type: none">През града минава ж. п. линия по направление Шумен – Варна и по този начин, града се обуславя като единствената ж. п. връзка между южните и северните части на Източна България.В териториалния обхват на общината в непосредствена близост до град Карнобат преминава АМ „Тракия“, което е предпоставка за повишена транспортна достъпност до общинския център;Наличие на магистрален газопровод в пространствената структура на общината;Добра изграденост на водопроводната и канализационната мрежа;Добро транспортна достъпност до индустриалните зони, оказващо позитивно влияние;Добро състояние на енергийната инфраструктура и телекомуникационната свързаност.	<ul style="list-style-type: none">Незадоволително състояние на техническата инфраструктура и по конкретно пътната настилка и липса на достатъчно паркинги;Необходимост от рехабилитация на инфраструктурата и изграждане на пречиствателна станция;Недобра изграденост на техническата инфраструктура в индустриалните зони;Недостатъчно добро състояние на елементите на градската среда;Липса на пречиствателна станция за отпадни води.
ВЪЗМОЖНОСТИ	ЗАПЛАХИ
<ul style="list-style-type: none">Обособяването на зони за логистика;Наличие на автомагистрала „Тракия“;	<ul style="list-style-type: none">Недостатъчни финансови средства за поддържане на инфраструктурата



Оперативна програма "Регионално развитие" 2007-2013

www.bgregio.eu

Инвестираме във Вашето бъдеще!

Проектът се финансира от Европейския фонд за регионално развитие и от държавния бюджет на Република България

<p>осигуряваща пространствено-комуникационна и функционална обвързаност на град Карнобат с населените места в агломерационния ареал на Бургас;</p> <ul style="list-style-type: none">▪ Изграждане на логистични центрове, обусловени от преминаващата транспортна ос АМ „Тракия“;▪ Доизграждане на газификацията на града за битови и промишлени нужди;▪ Осигуряване на реализацията на проекта ПСОВ в град Карнобат, които има проектна готовност;▪ Реконструкция и рехабилитация на техническата инфраструктура.	<p>и изграждане на нова;</p> <ul style="list-style-type: none">▪ Спиране на предвидени средства по Структурните фондове и Оперативните програми на ЕС;▪ Липса на финансова подкрепа от Структурните фондове за градовете от 4^{то} йерархично ниво /град Карнобат/ по Оперативна програма „Региони в растеж“ 2014-2020 г.
---	--



Оперативна програма "Регионално развитие" 2007-2013

www.bgregio.eu

Инвестираме във Вашето бъдеще!

Проектът се финансира от Европейския фонд за регионално развитие и от държавния бюджет на Република България

XVII. ВИЗИЯ ЗА РАЗВИТИЕ НА ГРАД КАРНОБАТ

Визията за развитие на град Карнобат има за цел да определи **обща широко съгласувана и възприета дефиниция**, насочена към очаквания от местната общност синергичен резултат от приложението на Интегрирания план за градско възстановяване и развитие на града и прилежащия му непосредствен хинтерланд. Визията за развитие акцентира върху дългосрочните резултати и не включва очаквания от интервенции с краткотраен, кампаниен или бързо затихващ ефект. На основата на изготвения подробен геопропространствен анализ, отчитайки тенденциите в развитието на територията, формираната пространствена структура, нуждите и очакванията на местната общност/заинтересованите страни и възможностите за осигуряване на ресурси, е определена следната **Визия за развитие на град Карнобат през 2014-2020 г.:**

ГРАД КАРНОБАТ – Интензивно развиващ се опорен център на растеж, засилващ своето локално и регионално икономическо значение, следващ историческите закономерности и културната си идентичност, в който на база систематичното прилагане на интегрирани устойчиви модели за развитие и устройство на територията, са създадени условия за успешна капитализация на местните ресурси и ефективно използване на наличните потенциали и сравнителни предимства.

Представената визия е съобразена с периода на действие на ИПГВР 2014-2020 г. и методическите изискванията за изготвянето му, като намира баланс между интересите на ключовите заинтересовани страни, наличните потенциали и сравнителни предимства, ограничителните фактори и проблеми на града.

Така формулираната Визия ще се постигне чрез формулирането на адекватни цели, мерки и проектни интервенции, пространствено адресирани от една страна към териториите, които са определящи за усвояването на потенциала и сравнителните



Оперативна програма "Регионално развитие" 2007-2013

www.bgregio.eu

Инвестираме във Вашето бъдеще!

Проектът се финансира от Европейския фонд за регионално развитие и от държавния бюджет на Република България

предимства на град Карнобат, а от друга към тези части от урбанизираната територия, които са източник на основните проблеми, играещи задържаща и лимитираща роля в развитието на града.

Така дефинираната **Визия** за развитие на град Карнобат залага на:

- Постигане на осезаем социално-икономически напредък в развитието на града, в рамките на обвързания пространствено-комуникационно и функционално агломерационен ареал Бургас – Карнобат.
- Създаване на оптимални условия за развитие на човешкия ресурс;
- Мобилизиране и създаване на условия за развитие на човешкия капитал;
- Ефективни интегрирани интервенции в градската среда и прилежащия хинтерланд, съгласно съществуващите модели за устройство на територията и възможностите за целенасочени териториални инвестиции и ресурсно осигуряване на пространственото и социално-икономическо развитие от различни структурни фондове;
- Включване/въвличане на местната общност и бизнеса в процесите на планиране и управление на града с цел постигане на баланс в интересите им с местната власт и използването им за динамизиране на социално-икономическия живот в града;
- Фокусиране върху основните проблемни области и необходимите стратегически решения за преодоляване на основните социални, икономически и екологични проблеми на урбанизираната територия.

Постигането на така дефинираната Визия ще се осигури чрез прилагането на логически свързана и обусловена стратегическа рамка от цели, приоритети и мерки, фокусирани върху тематични области. Целите и приоритетите се явяват първата пряка форма на конкретизация на определената и възприета от заинтересованите страни и местната общност Визия за развитие на града през следващия програмен период и са насочени към:

- Развитието на урбанизираната територия като интегрирана система, състояща се от отделни, но взаимосвързани и взаимообусловени функционално-пространствени компоненти;



Оперативна програма "Регионално развитие" 2007-2013

www.bgregio.eu

Инвестираме във Вашето бъдеще!

Проектът се финансира от Европейския фонд за регионално развитие и от
държавния бюджет на Република България

- Смекчаване на вътрешноградските диспаритети/различия и проблеми на отделните функционално-пространствени подсистеми в рамките на урбанизираната територия и осигуряване на добро ниво на достъпност до обществено обслужване на населението.
- Усвояването на наличните стратегически предимства на територията, целенасочено управление на града и подобряване на ефективността на вземаните стратегически решения;
- Повишаване капацитета на човешкия ресурс.



Оперативна програма "Регионално развитие" 2007-2013

www.bgregio.eu

Инвестираме във Вашето бъдеще!

Проектът се финансира от Европейския фонд за регионално развитие и от държавния бюджет на Република България

ТАБЛИЦИ

Таблица 1. Брой на населението в община Карнобат и град Карнобат, 2001-2013 г.	15
Таблица 2. Относително тегло на населението по отделните възрастови групи към общото население.....	19
Таблица 3. Етническа структура, 2011 г.	20
Таблица 4. Образователна структура, 2011 г.....	22
Таблица 5. Коефициент на раждаемост, 2001-2013 г.	23
Таблица 6. Коефициент на смъртност, 2001-2013 г.....	24
Таблица 7. Коефициент на естествен прираст, 2001-2013 г.....	25
Таблица 8. Механично движение на населението на град Карнобат, 2001-2013 г.	26
Таблица 9. Абсолютен прираст на населението на град Карнобат, 2001-2013 г.	26
Таблица 10. Разходите и приходите за ДМА за периода 2008-2012, Източник: НСИ.	38
Таблица 11. Отчетът на извънбюджетните сметки и фондове за 2012 г., Източник община Карнобат.....	41
Таблица 12. Справка за броя на училища, персонал и ученици в община Карнобат.....	49
Таблица 13. Териториално разпределение на училищата в община Карнобат.....	49
Таблица 14. Детски градини, учители и деца в тях за периода 2010 – 2012 в община Карнобат, Източник НСИ.....	50
Таблица 15. Справка за броя на децата в детските заведения.	51
Таблица 16. Справка за броя на педагогическия персонал в детските заведения.	51
Таблица 17. Справка за броя на непедagogическия персонал в детските заведения.	51
Таблица 18. Здравна инфраструктура в община Карнобат.	53
Таблица 19. "МБАЛ-Карнобат " ЕООД - Справка за разкрити легла по години.	54
Таблица 20. "МБАЛ-Карнобат " ЕООД - Справка за брой на персонала, преминаващи лечение и разкрити отделения.	54
Таблица 21. "Медицински център 1" ЕООД - Справка за брой на персонала, извършени първични и вторични прегледи извършени физиотерапевтични процедури	55
Таблица 22. Справка за броя на децата в яслените групи в община Карнобат.....	56
Таблица 23. Читалища в община Карнобат по населени места към 2013г.....	61



Оперативна програма "Регионално развитие" 2007-2013

www.bgregio.eu

Инвестираме във Вашето бъдеще!

Проектът се финансира от Европейския фонд за регионално развитие и от държавния бюджет на Република България

Таблица 24. Справка за броя на подпомаганите лица на територията на община Карнобат	66
Таблица 25. Недвижими културни ценности в териториалния обхват на град Карнобат /в зелен цвят са означени културни ценности в урбанизираната територия на града/, Източник: Национален институт за недвижимо културно наследство.....	68
Таблица 27. Измерени превишения в гр. Карнобат през 2013 г. на СДН за ФПЧ10 от мобилната автоматична станция на Регионалната лаборатория на ИАОС в гр. Стара Загора	94
Таблица 28. Емисии на вредни вещества в атмосферата от горивни и производствени процеси и от други източници /транспорт, бит, отпадъци и др./ през 2001 г. /тона/	96
Таблица 29. Емисии на парникови газове по административно-териториални единици /тонове CO ₂ еквивалентни емисии/	98
Таблица 30. Площ, гъстота на населението и населени места към 31.12.2012 г., НСИ.	144
Таблица 31. Категоризация на община Карнобат и съставните ѝ населените места.	144
Таблица 32. Жилищни сгради към 31.12.2013 г. /Източник: НСИ/.....	149
Таблица 33. Жилища по брой на стаите към 31.12.2013 г. /Източник: НСИ/.....	149
Таблица 34. Обитавани жилища по брой на стаите към 1.02.2011 година /Източник: НСИ/.....	150
Таблица 35. Въведени в експлоатация новопостроени жилища и полезна площ към 31.12.2013 г.	151
Таблица 36. Основни характеристики на жилищата към 2011 г. /Източник: НСИ/.....	152
Таблица 37. Жилищни сгради по вид на сградата към 2011 г. /Източник: НСИ/.....	152
Таблица 38. Отстояния на населените места до общинския център.....	153
Таблица 39. Ремонтирани улици по програма „Растеж и устойчиво развитие на регионите“.....	154
Таблица 40. Загуби на вода в град Карнобат	158
Таблица 41. Клиенти, консумиращи природен газ в град Карнобат, /източник: община Карнобат/.....	161
Таблица 42. Проекти на община Карнобат, реализирани или в процес на реализация през периода 2000 – 2014 г.	166
Таблица 43. Осигуреност на град Карнобат и населените места в община с устройствени планове/схеми.....	197



Оперативна програма "Регионално развитие" 2007-2013

www.bgregio.eu

Инвестираме във Вашето бъдеще!

Проектът се финансира от Европейския фонд за регионално развитие и от държавния бюджет на Република България

ФИГУРИ

Фигура 1. Географско положение на община Карнобат.	8
Фигура 2. Брой на населението в общината и град Карнобат, 2001 -2013 г., Източник: НСИ.	14
Фигура 3. Полова структура на община Карнобат, 2001-2013г., Източник: НСИ.	15
Фигура 4. Полова структура на град Карнобат, 2001-2013г., Източник: НСИ.	16
Фигура 5. Полова-възрастова пирамида на община Карнобат, 2013 г.	17
Фигура 6. Полова възрастова пирамида на град Карнобат, 2013 г., Източник: НСИ.	18
Фигура 7. Население в под, в и над трудоспособна възраст, 2013 г., Източник: НСИ.	19
Фигура 8. Етническа структура, 2011 г., Източник: НСИ.	20
Фигура 9. Образователна структура на населението, Източник: НСИ.	21
Фигура 10. Коефициент на раждаемост, Източник: НСИ.	22
Фигура 11. Коефициент на смъртност, 2001-2013 г., Източник: НСИ.	24
Фигура 12. Коефициент на естествен прираст, 2001-2013 г., Източник: НСИ.	25
Фигура 13. Прогноза за броя на населението на град Карнобат през 2020 г. - I вариант /при хипотеза за конвергентност/.	27
Фигура 14. Прогноза за броя на населението на град Карнобат през 2020 г. - II вариант /относително ускоряване/.	28
Фигура 15. Прогноза за броя на населението на град Карнобат през 2020 г. - III вариант /относително забавяне/.	29
Фигура 16. Изменение на БВП за област Бургас за периода 2007-2012 г.	32
Фигура 17. Брутна добавена стойност по сектори за област Бургас за 2012г.	33
Фигура 18. Нетните приходи от продажби в община Карнобат по икономически дейности за 2012 г. /хил. лв. / Източник: НСИ.	34
Фигура 19. Групи предприятия в община Карнобат според броя на заетите в тях за 2012 г, Източник: НСИ.	36
Фигура 20. Нетни приходи от продажби по групи предприятия за 2012 г. /в хил. лв. / Източник: НСИ.	36
Фигура 21. Изменение на ДМА в община Карнобат в периода 2009-2012 г. /хил.лв./, Източник: НСИ.	37



Оперативна програма “Регионално развитие” 2007-2013

www.bgregio.eu

Инвестираме във Вашето бъдеще!

Проектът се финансира от Европейския фонд за регионално развитие и от
държавния бюджет на Република България

Фигура 22. Чуждестранните преки инвестиции в нефинансовия сектор в област Бургас към 31.12.2012 г. /в хил. лв./, Източник: НСИ.	38
Фигура 23. Баланс по видове територии по предназначение в община Карнобат, Източник: ОСЗ.	42
Фигура 24. Брой на регистрирани нощувки в община Карнобат в периода 2009-2013 г., Източник: НСИ.....	48
Фигура 25. Структура на общинска администрация Карнобат.	79
Фигура 26. Емисии на вредни вещества в атмосферата от горивни и производствени процеси /тона/.	97
Фигура 27. Съдържание на общ азот и на общ фосфор във водите на р. Мочурица през 2012 г. и 2013 г. при пункта за мониторинг след гр. Карнобат /код на пункта BG3TU00659MS0108/.....	105
Фигура 28. Териториален обхват на района с висок риск от наводнения	112
Фигура 29. Подземни водни тела и мониторингови пунктове в басейна на р. Мочурица	119
Фигура 30. Наклони на склоновете повърхнини в землището на гр. Карнобат.	131
Фигура 31. Защитени зони по НАТУРА2000	135
Фигура 32. Йерархична система от градове-центрове, Национална стратегия за регионално развитие на Република България.	141
Фигура 33. Полюси и оси на развитие, Национална Стратегия за регионално развитие 2012-2022 г.	142
Фигура 34. Градове в подкрепа на интегрирано градско развитие по ОПРР, Национална концепция за пространствено развитие 2013-2025 г.	143
Фигура 35. Жилищни сгради и жилища към 31.12.2012 г. в област Бургас по общини. ...	151



Оперативна програма "Регионално развитие" 2007-2013

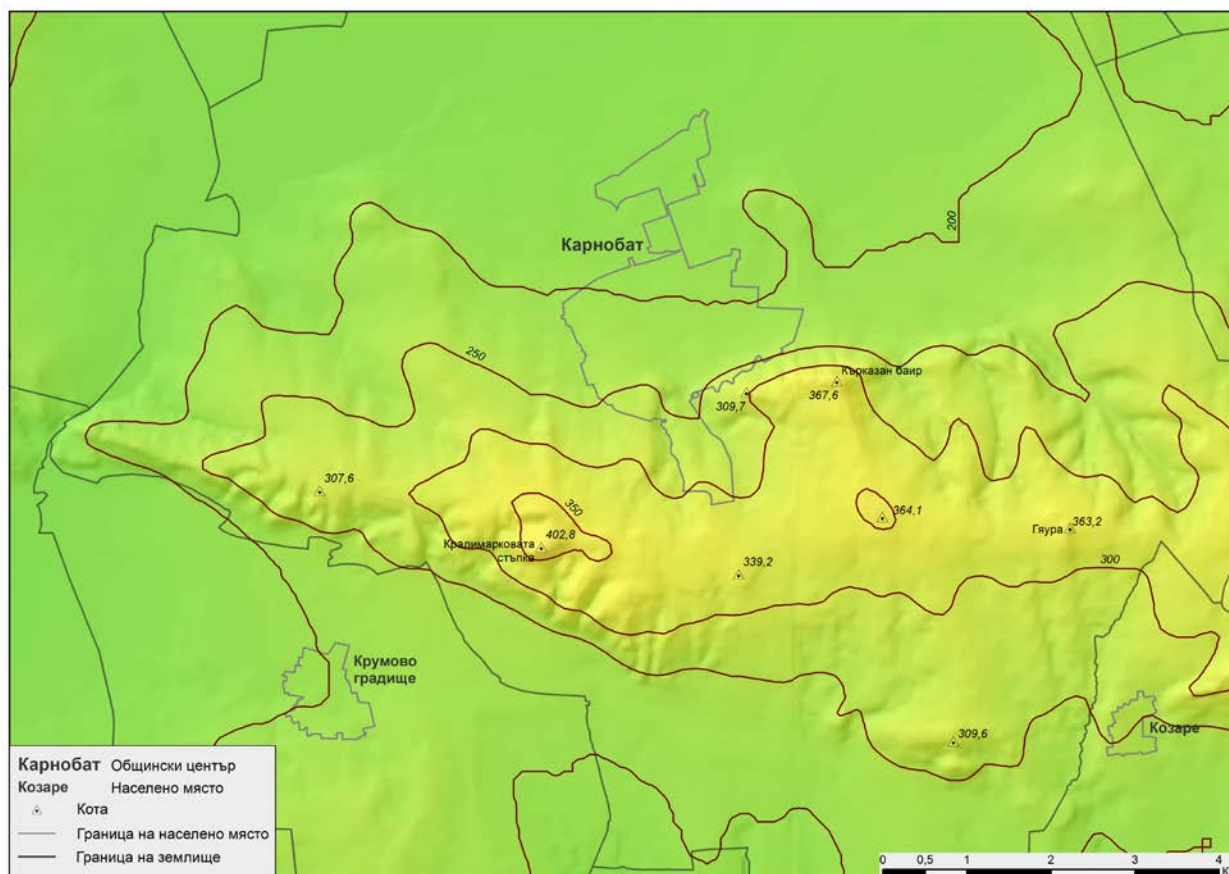
www.bgregio.eu

Инвестираме във Вашето бъдеще!

Проектът се финансира от Европейския фонд за регионално развитие и от държавния бюджет на Република България

ПРИЛОЖЕНИЯ – КАРТЕН МАТЕРИАЛ

Карта №1. Релеф.





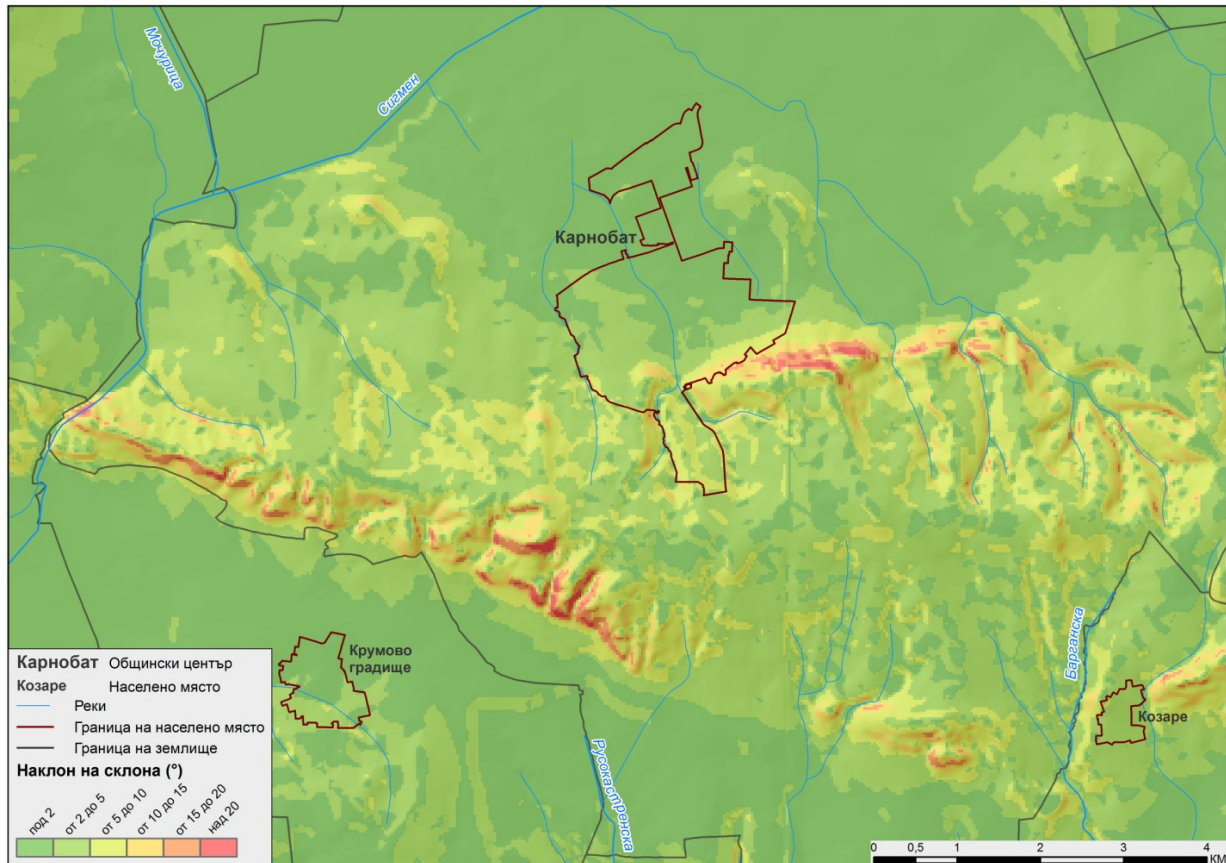
Оперативна програма "Регионално развитие" 2007-2013

www.bgregio.eu

Инвестираме във Вашето бъдеще!

Проектът се финансира от Европейския фонд за регионално развитие и от държавния бюджет на Република България

Карта № 2. Наклони на склоновете повърхнини в землището на гр. Карнобат.





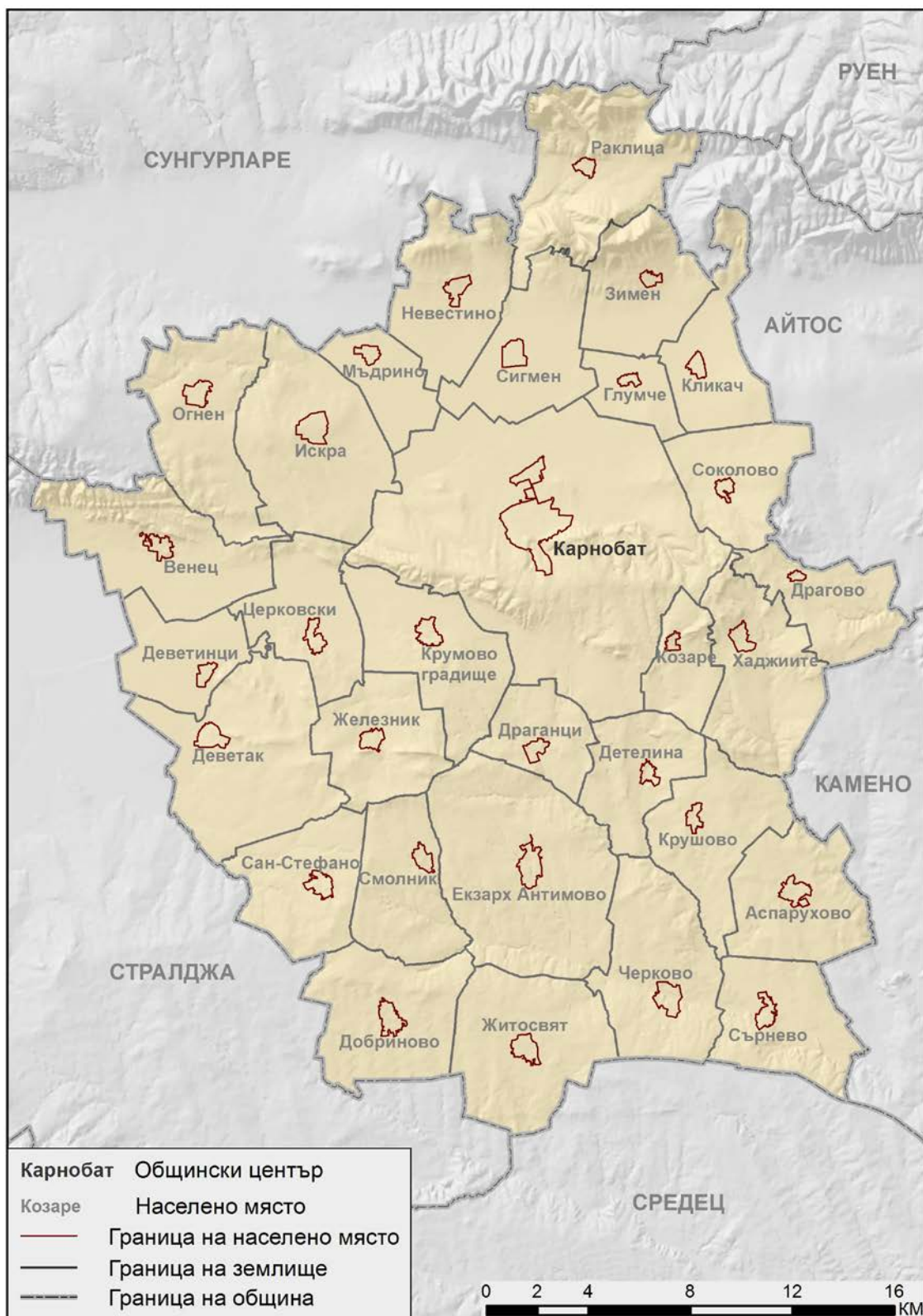
Оперативна програма "Регионално развитие" 2007-2013

www.bgregio.eu

Инвестираме във Вашето бъдеще!

Проектът се финансира от Европейския фонд за регионално развитие и от държавния бюджет на Република България

Карта № 3. Селищна структура





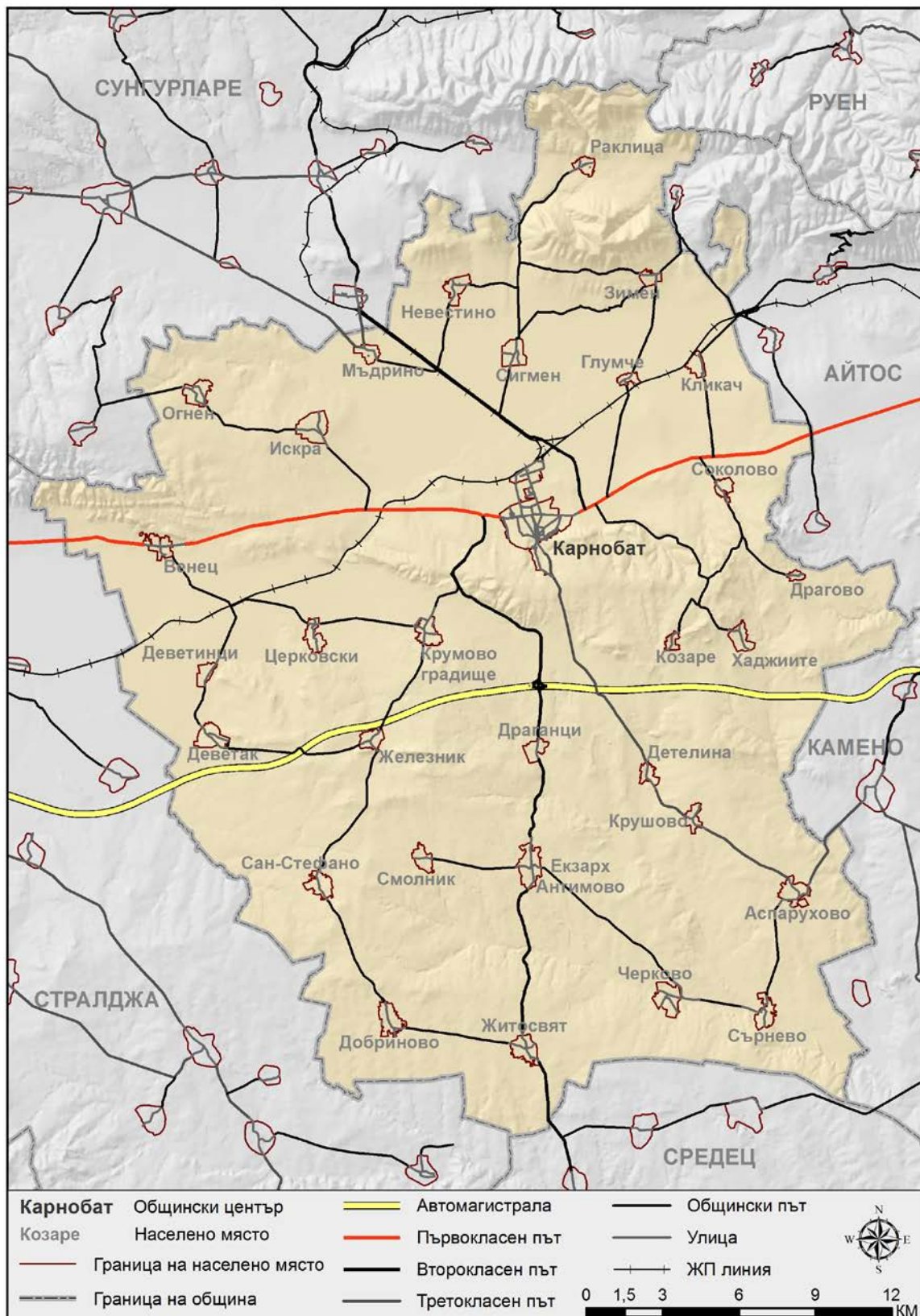
Оперативна програма "Регионално развитие" 2007-2013

www.bgregio.eu

Инвестираме във Вашето бъдеще!

Проектът се финансира от Европейския фонд за регионално развитие и от държавния бюджет на Република България

Карта № 4. Пътна инфраструктура – община Карнобат.





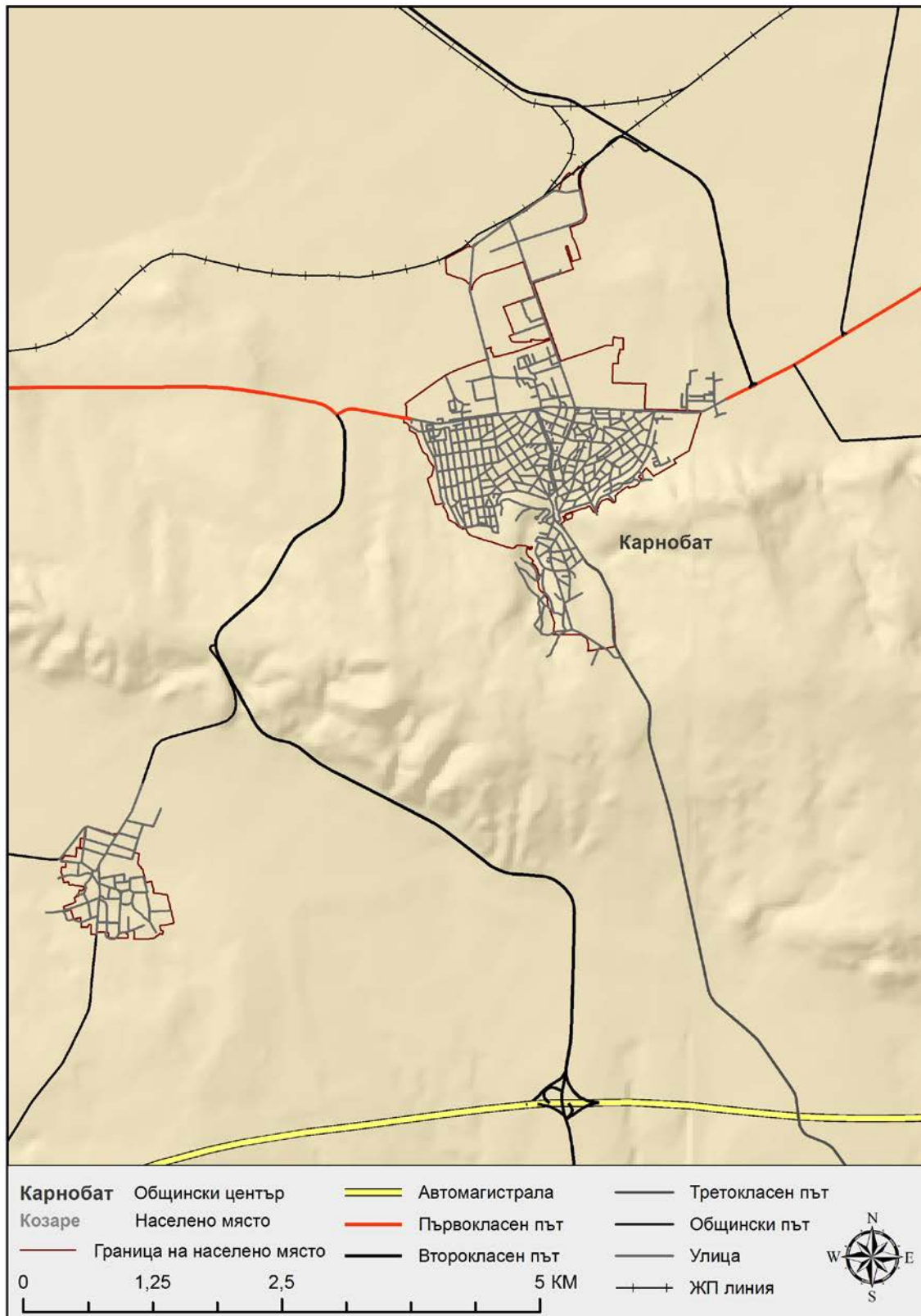
Оперативна програма "Регионално развитие" 2007-2013

www.bgregio.eu

Инвестираме във Вашето бъдеще!

Проектът се финансира от Европейския фонд за регионално развитие и от държавния бюджет на Република България

Карта № 5. Пътна инфраструктура – град Карнобат.





Оперативна програма "Регионално развитие" 2007-2013

www.bgregio.eu

Инвестираме във Вашето бъдеще!

Проектът се финансира от Европейския фонд за регионално развитие и от държавния бюджет на Република България

ОБЩИНА КАРНОБАТ



ИНТЕГРИРАН ПЛАН ЗА ГРАДСКО ВЪЗСТАНОВЯВАНЕ И РАЗВИТИЕ НА ГРАД КАРНОБАТ ЗА ПЕРИОДА 2014 – 2020 г.

РЕЗЮМЕ НА ЦЕЛЕВИ И ПРОБЛЕМЕН АНАЛИЗ



град Карнобат, 2014 г.



Оперативна програма "Регионално развитие" 2007-2013

www.bgregio.eu

Инвестираме във Вашето бъдеще!

Проектът се финансира от Европейския фонд за регионално развитие и от държавния бюджет на Република България

I. ВЪВЕДЕНИЕ

Настоящото резюме на Целевия и проблемен анализ е част от проект „Изготвяне на интегриран план за градско възстановяване и развитие на град Карнобат“, който се изпълнява в рамките на Приоритетна ос 5: „Техническа помощ“ на ОПРР 2007-2013, по обявена схема за кандидатстване №BG161PO001/5.3-03/2013 „Подкрепа за интегрирани планове за градско възстановяване и развитие II“.

Интегрираният план за градско възстановяване и развитие /ИПГВР/ на град Карнобат следва да се разглежда и третира като инструмент за планиране и управление на развитието на урбанизираните територии чрез прилагането на единен подход за пространствена, времева и функционална координация и интеграция на политически и управленски действия, мобилизация на ресурси и инструментариум за постигането на целите на плана. Същият следва да спомогне за постигането на комплексно, интегрирано решаване на проблемите на градската среда, усвояване на нейните сравнителни географски предимства и адекватно и устойчиво използване на наличните териториални ресурси.

ИПГВР цели трайно подобряване на икономическото, социалното и екологичното състояние на градската територия, чрез интеграция на всички дейности в плана по начин, който осигурява взаимовръзка между отделните елементи, така че да се създаде синергия и цялостното въздействие от плана, които да превишават сбора от въздействието на отделните му съставни части, ако те се осъществят поотделно.

II. ХАРАКТЕРИСТИКА НА ГРАД КАРНОБАТ

Град Карнобат се намира в Югоизточна България като се явява част от община Карнобат и област Бургас. Общината обхваща територия от 806.100 кв. км., като по-голямата част от релефа на територията е равнинен, което формира добра предпоставка за транспортно - комуникационното развитие. През нея преминават важни стратегически транспортни коридори. В общинското пространство град Карнобат заема място като изявен административен, икономически и културен център.

Демографска характеристика

През последните години върху броя на населението осезателно влияние оказват протичащите дълбоки промени в динамиката на естественото движение на населението /раждания и умиралия/, а също и миграционните процеси /изселвания и заселвания/. Населението на града намалява от 20 377 души през 2001 г. на 18 000 души през 2013 г. Това намаление се дължи както на отрицателния естествен прираст, така и на отрицателния механичен. Невисоката раждаемост /9,5%/ в град Карнобат се дължи основно на емиграцията и по-ниските нива на заетост. Град Карнобат се отличава с по-нисък коефициент на смъртност /12,8%/ в сравнение с останалите изследвани територии – Р България /14,4%/, Югоизточен район /14,3%/, област Бургас /13,0%/, община Карнобат /16,8%/.



Оперативна програма "Регионално развитие" 2007-2013

www.bgregio.eu

Инвестираме във Вашето бъдеще!

Проектът се финансира от Европейския фонд за регионално развитие и от държавния бюджет на Република България

Икономическа характеристика

Икономиката на град Карнобат се развива в нестабилна икономическа и геополитическа среда. Градът се развива предимно на база преработващата промишленост и третичния сектор, докато за развитие на общината, значително влияние оказва и земеделието. Структуроопределящи отрасли за града са хранително-вкусовата промишленост, машиностроенето и шивашката промишленост, като в пространствено отношение индустриалните мощности са концентрирани предимно в град Карнобат, в индустриалната зона на града.

Развитието на икономиката на община Карнобат е повлияно от световната икономическа криза, но въпреки това в голяма степен икономическите показатели са стабилни, и дори показват тенденция на растеж. Така например, нарастват значително нетните приходи от продажби, намаляват загубите, нарастват и инвестициите в ДМА. В общината функционират средни и големи предприятия, които генерират най-много нетни приходи от продажби и в които са ангажирани най-много заети. Чуждестранните преки инвестиции в нефинансовия сектор представляват едва 4% от тези в областта, но са най-значителни в сравнение с останалите общини на област Бургас. Финансовото състояние на общината е стабилно. Общинските предприятия обаче в периода 2010-2012 г. са финансово нестабилни.

Социална и културна сфера

Структурата на образованието в града се състои от 5 учебни заведения. В град Карнобат функционират 5 детски заведения – три детски градини и две обединени детски заведения. В град Карнобат има една многопрофилна болница. МБАЛ - град Карнобат обслужва населението от общините Карнобат и Сунгурларе и предоставя хемодиализна помощ на нуждаещите се болни от общините Карнобат, Айтос, Сунгурларе и Руен.

Град Карнобат е съхранил много добри културни традиции и се отличава с богат и разнообразен културен календар. Това в съчетание с наличието на исторически музей, както и редица тракийски обекти в района на града дава възможност за развитие на културен туризъм.

Социалната сфера в града също е добре развита. Състоянието на материално техническата база на образователните, здравни и социални заведения е добро. Необходими са дейности по разкриване на нови социални услуги, мерки за повишаване нивото на здравна култура и образователното равнище, както и привличане на средства за развитие на спортната инфраструктура.

Културно наследство

В основата на пространственото развитие на община Карнобат и формирането на пространствената структура на общината са благоприятните историко-географски особености, културните коридори и идентичността ѝ, които изразяват устойчивостта във времето на селищните взаимовръзки и трайно обособените урбанистични оси.

В териториалната структура на община Карнобат се идентифицирани около 195 недвижими културни ценности /НКЦ/. В териториалните граници на града и прилежащите му



Оперативна програма "Регионално развитие" 2007-2013

www.bgregio.eu

Инвестираме във Вашето бъдеще!

Проектът се финансира от Европейския фонд за регионално развитие и от държавния бюджет на Република България

територии /землище/ са идентифицирани 17 обекта, като в урбанизираната градска територията има един обект с от категория с „национално значение“.

Състояние на околната среда

Съгласно детайлния анализ на екологичното състояние и рисковете в урбанизираната територия на гр. Карнобат и нейния хинтерланд, най-сериозни са екологичните проблеми, свързани със сектора „води“ и „качество на атмосферния въздух“.

Извършените наблюдения с мобилна станция през 2013 г. установяват, че в 40 % от анализирани проби са регистрирани превишения на средноденонощната норма за концентрациите на фини прахови частици с размери под 10 микрона. Регистрирани са и единични случаи с превишения на средно часовите норми за съдържание на серен диоксид и сероводород.

Съществуващите проблеми в сектор „води“ се отнасят както до питейно-битовото водоснабдяване, така и до замърсяването на повърхностните и подземните води от точкови и дифузни източници с вещества главно от органичен произход /азот и фосфор/. Проблемите с питейно-битовото водоснабдяване са свързани главно с качеството на питейните води, с честите аварии, с огромните загуби на питейна вода в разпределителната мрежа и с режима на водоснабдяване в много селища на общината. В допълнение, в нито едно населено място в поречието на Мочурица няма селищна ПСОВ.

Всички населени места в общината са обхванати от системата за организирано сметосъбиране и сметоизвозване. В момента е в процес на изграждане претоварна станция за отпадъци, която значително ще подобри системата за управление на отпадъци в района.

От периодичния контрол, осъществяван от РИОСВ Бургас, е установено, че през отделни години са нарушавани нормите за максимално допустими концентрации на тежки метали в почвите /за арсен, мед и хром/. Отделно от това, значителна част от почвите в землището на гр. Карнобат са засегнати от силна степен на ерозия. Значим е и рискът от заблатяване и наводняване на част от почвите в земеделските земи поради влошеното състояние на отводнителните системи.

В териториалния обхват на общината попадат части от една природна забележителност и четири зони по НАТУРА2000. Нито една от защитените територии и зони не граничи непосредствено с урбанизираната територия. Защитените зони по р. Мочурица обаче са засегнати от замърсяването на водите ѝ от гр. Карнобат, което поставя под риск постигането на определените консервационни цели за защитените зони.

Селищна мрежа, устройство и изграденост на градската среда. Жилищен сектор

Територията на община Карнобат се намира в Югоизточен район на планиране NUTS 2, част от административните граници на област Бургас NUTS 3. Общината е представена от град Карнобат, който е общински център, попадащ в 4-то ниво на йерархичната система от градове-центрове /малки градове с микрорегионално значение за територията на група общини/. Като част от системата от полюси на растеж в областта в него са концентрирани основните административни, икономически, социални и културни дейности. Като полюс на



Оперативна програма "Регионално развитие" 2007-2013

www.bgregio.eu

Инвестираме във Вашето бъдеще!

Проектът се финансира от Европейския фонд за регионално развитие и от държавния бюджет на Република България

растеж той е градивен елемент от макро-пространствената структура в полицентричната урбанистична мрежа на страната. Град Карнобат е притегателна сила за гравитиращите в близост населени места. Това са селата Крумово градище, Искра, Невестино, Кликач.

Градският център е с изразителна обемно-пространствена и силуетна композиция. Производствените зони са добре транспортно и комуникационно осигурени. Първата производствена зона е разположена в северната част на града, докато новата производствена зона е в южната част. Необходима е целенасочена регионална политика с диференциран териториален подход с цел подпомагане на общината.

По данни на НСИ към 31.12.2013 г. жилищните сгради в общината са 9 643 бр., /за град Карнобат – 3 868 бр./. От тях според материала на външните стени на сградите с най-голям брой са тухлените – 9 160, докато стоманобетонни и панелни са 187 и други 296. Обитаваните жилища през 2011 г. в общината са 9 368 бр. с живущи лица в тях 24 696, а в град Карнобат 6 569 бр. с живущи лица – 18 040. Наличието на най-много тристайни жилища определя и по-големия брой на живущите лица, като за общината те са 9 472 души, а в град Карнобат 6 685 лица.

Техническа инфраструктура

Като цяло пътищата от републиканската пътна мрежа в гр. Карнобат са в добро състояние. Уличната и тротоарната мрежа в обхвата на населеното място се нуждае от продължаващи мерки за рехабилитиране и модернизиране, което вече е предприето от общината. Има нужда от обособяване на зони за паркиране в близост до обществените сгради. Препоръчително е да се изградят велоалеи, които да допринесат за устойчивото развитие на населеното място.

Културните, здравните, социалните институции и другите значими обекти се характеризират с добра достъпност и свързаност.

Водоснабдителната и канализационна инфраструктура е частично реновирана, но има нужда от цялостно модернизиране. Препоръчително е и изграждането на пречиствателна станция за отпадни води. Това налага предприемане на мерки за енергийна ефективност и търсене на алтернативни и възобновяеми източници на енергия. Телекомуникациите и интернет са добре развити и не представляват проблем за града. Градът е частично газифициран, което е положителен фактор с добър екологичен ефект.

Влияние върху градската структура на големите инфраструктурни проекти

В пълния текст на ИПГВР е направен анализ на влиянието на някои от големите инфраструктурни проекти, засягащи територията на гр. Карнобат, а именно: 1/ Околовръстен/обходен път – „СЕВЕР - 1“; 2/ Изграждане на регионална система за управление на отпадъците в регион Бургас, Подобект „Изграждане на претоварна станция за отпадъци - Карнобат“; 3/ Пречиствателна станция за отпадни води и 4/ Рехабилитация на железопътната инфраструктура – отсечка Карнобат – Бургас.



Оперативна програма "Регионално развитие" 2007-2013
www.bgregio.eu

Инвестираме във Вашето бъдеще!

Проектът се финансира от Европейския фонд за регионално развитие и от
държавния бюджет на Република България

Инвентаризация на актуални инфраструктурни проектни идеи

В пълния текст на анализа е извършена инвентаризация на проекти, финансирани от фондовете на ЕС за предходния програмен период, както и от други програми и организации, които община Карнобат активно е подготвила и реализирала. Анализът е разделен на три категории, които включват 1/ *Изпълнени – 28 проекта*; 2/ *В процес на изпълнение – 22 проекта*; и 3/ *Проекти в етап на кандидатстване – 2 проекта*;

Осигуреност на територията с действащи устройствени планове/схеми

В пространствения обхват на община Карнобат всички населени места имат подробни устройствени планове /ПУП/. За 17 от населените места има само регулационни планове без застроителна част. Анализът на фактическото състояние в архива на Дирекция „Устройство на територията“ на общината относно плановата обезпеченост показва, че голяма част от действащите подробни устройствени планове на населените места не са актуални към настоящия момент. Предвид промените в законодателството /ЗКИР, ЗУТ и всички поднормативни документи/ е необходимо изработване на нови кадастрални и регулационни планове за всички населени места. До настоящия момент на 2014 г. за град Карнобат не е изработван план на подземните комуникации или подземен кадастър. Наличието на такъв кадастър би оказало положителен ефект върху поддържането и развитието на инфраструктурата, свързана не само с подземните комуникации, но и с голям брой други дейности, насочени към развитието на населените места.

Роля и въздействие на развитието на града в рамките на общината

Град Карнобат е пресечна точка на пътищата за Източна и Западна България. През него преминава главна железопътна линия по направление Шумен-Варна, което го прави единствената железопътна връзка между южните и северните части на Източна България.

На изток от града е разположен основният полюс на развитие в региона – град Бургас /Gateway city/, като двата града са част от агломерационен ареал – Бургас, включващ още общините Камено, Айтос, Поморие и Созопол. Транспортно-комуникационното и пространствено обвързване в ареала и представените по-горе ключови фактори обуславят основната роля и въздействието на града в общината и националното пространство и обособяват града като значим транспортно-комуникационен център. Град Карнобат имат възможност да използва тези регионални предимства в пространственото и социално-икономическото си развитие.



Оперативна програма „Регионално развитие“ 2007-2013

www.bgregio.eu

Инвестираме във Вашето бъдеще!

Проектът се финансира от Европейския фонд за регионално развитие и от държавния бюджет на Република България

ОБЩИНА КАРНОБАТ



ИНТЕГРИРАН ПЛАН ЗА ГРАДСКО ВЪЗСТАНОВЯВАНЕ И РАЗВИТИЕ НА ГРАД КАРНОБАТ ЗА ПЕРИОДА 2014 – 2020 г.

ВИЗИЯ ЗА РАЗВИТИЕ НА ГРАД КАРНОБАТ С ХОРИЗОНТ 2020г.



град Карнобат, 2014 г.



Оперативна програма "Регионално развитие" 2007-2013

www.bgregio.eu

Инвестираме във Вашето бъдеще!

Проектът се финансира от Европейския фонд за регионално развитие и от държавния бюджет на Република България

ВИЗИЯ ЗА РАЗВИТИЕ НА ГРАД КАРНОБАТ

Визията за развитие на град Карнобат има за цел да определи **обща широко съгласувана и възприета дефиниция**, насочена към очаквания от местната общност синергичен резултат от приложението на Интегрирания план за градско възстановяване и развитие на града и прилежащия му непосредствен хинтерланд. Визията за развитие акцентира върху дългосрочните резултати и не включва очаквания от интервенции с краткотраен, кампаниен или бързо затихващ ефект. На основата на изготвения подробен геопространствен анализ, отчитайки тенденциите в развитието на територията, формираната пространствена структура, нуждите и очакванията на местната общност/заинтересованите страни и възможностите за осигуряване на ресурси, е определена следната **Визия за развитие на град Карнобат през 2014-2020 г.:**

ГРАД КАРНОБАТ – Интензивно развиващ се опорен център на растеж, засилващ своето локално и регионално икономическо значение, следващ историческите закономерности и културната си идентичност, в който на база систематичното прилагане на интегрирани устойчиви модели за развитие и устройство на територията, са създадени условия за успешна капитализация на местните ресурси и ефективно използване на наличните потенциали и сравнителни предимства.

Представената визия е съобразена с периода на действие на ИПГВР 2014-2020 г. и методическите изискванията за изготвянето му, като намира баланс между интересите на ключовите заинтересовани страни, наличните потенциали и сравнителни предимства, ограничителните фактори и проблеми на града.

Така формулираната Визия ще се постигне чрез формулирането на адекватни цели, мерки и проектни интервенции, пространствено адресирани от една страна към териториите, които са определящи за усвояването на потенциала и сравнителните



Оперативна програма "Регионално развитие" 2007-2013

www.bgregio.eu

Инвестираме във Вашето бъдеще!

Проектът се финансира от Европейския фонд за регионално развитие и от държавния бюджет на Република България

предимства на град Карнобат, а от друга към тези части от урбанизираната територия, които са източник на основните проблеми, играещи задържаща и лимитираща роля в развитието на града.

Така дефинираната **Визия** за развитие на град Карнобат залага на:

- Постигане на осезаем социално-икономически напредък в развитието на града, в рамките на обвързания пространствено-комуникационно и функционално агломерационен ареал Бургас – Карнобат.
- Създаване на оптимални условия за развитие на човешкия ресурс;
- Мобилизиране и създаване на условия за развитие на човешкия капитал;
- Ефективни интегрирани интервенции в градската среда и прилежащия хинтерланд, съгласно съществуващите модели за устройство на територията и възможностите за целенасочени териториални инвестиции и ресурсно осигуряване на пространственото и социално-икономическо развитие от различни структурни фондове;
- Включване/въвличане на местната общност и бизнеса в процесите на планиране и управление на града с цел постигане на баланс в интересите им с местната власт и използването им за динамизиране на социално-икономическия живот в града;
- Фокусиране върху основните проблемни области и необходимите стратегически решения за преодоляване на основните социални, икономически и екологични проблеми на урбанизираната територия.

Постигането на така дефинираната Визия ще се осигури чрез прилагането на логически свързана и обусловена стратегическа рамка от цели, приоритети и мерки, фокусирани върху тематични области. Целите и приоритетите се явяват първата пряка форма на конкретизация на определената и възприета от заинтересованите страни и местната общност Визия за развитие на града през следващия програмен период и са насочени към:

- Развитието на урбанизираната територия като интегрирана система, състояща се от отделни, но взаимосвързани и взаимообусловени функционално-пространствени компоненти;



Оперативна програма "Регионално развитие" 2007-2013

www.bgregio.eu

Инвестираме във Вашето бъдеще!

Проектът се финансира от Европейския фонд за регионално развитие и от
държавния бюджет на Република България

- Сметчаване на вътрешноградските диспаритети/различия и проблеми на отделните функционално-пространствени подсистеми в рамките на урбанизираната територия и осигуряване на добро ниво на достъпност до обществено обслужване на населението.
- Усвояването на наличните стратегически предимства на територията, целенасочено управление на града и подобряване на ефективността на вземаните стратегически решения;
- Повишаване капацитета на човешкия ресурс.



Оперативна програма "Регионално развитие" 2007-2013

www.bgregion.eu

Инвестираме във Вашето бъдеще!

Проектът се финансира от Европейския фонд за регионално развитие и от държавния бюджет на Република България

ОБЩИНА КАРНОБАТ



ИНТЕГРИРАН ПЛАН ЗА ГРАДСКО ВЪЗСТАНОВЯВАНЕ И РАЗВИТИЕ НА ГРАД КАРНОБАТ ЗА ПЕРИОДА 2014 – 2020 г.

СТРАТЕГИЧЕСКА РАМКА ЗА РАЗВИТИЕ 2014-2020г.



град Карнобат, 2014 г.



Оперативна програма "Регионално развитие" 2007-2013

www.bgregio.eu

Инвестираме във Вашето бъдеще!

Проектът се финансира от Европейския фонд за регионално развитие и от държавния бюджет на Република България

СЪДЪРЖАНИЕ

СЪКРАЖЕНИЯ	3
I. ВЪВЕДЕНИЕ	4
1. ИПГВР на гр. Карнобат - същност и роля	6
2. Водещи принципи	8
II. СТРАТЕГИЧЕСКА РАМКА НА ИПГВР НА ГРАД КАРНОБАТ	16
1. Визия	16
2. Стратегически цели и приоритети	18
3. Описание на ИПГВР на град Карнобат като съвкупност от мерки, проекти и действия.	21
III. Съгласуваност между ИПГВР на град Карнобат и други стратегически документи	24
IV. Идентифицирани партньори и заинтересовани страни в процеса на изготвяне на ИПГВР	28
V. Финансово осигуряване на реализацията/прилагането на ИПГВР - Карнобат	32
VI. Описание на звено/структура/организация за реализацията/ прилагането на плана	42
VII. Използвани процедури на обществено обсъждане / гражданско участие и партньорство при разработването на плана и мерки за осигуряване на прозрачност при изпълнението му	44
VIII. Очаквани резултати от прилагането на плана, включително очакван синергичен ефект, положително въздействие с по-широкия обхват на общината, както и в контекста на района от ниво 2 като цяло	48
IX. Резултати от екологична оценка и от оценка за съвместимост на ИПГВР и отразяването им в окончателния вариант	54
X. Актуализация на ИПГВР - Карнобат	55
ФИГУРИ	56
ПРИЛОЖЕНИЯ	Error! Bookmark not defined.



Оперативна програма "Регионално развитие" 2007-2013

www.bgregio.eu

Инвестираме във Вашето бъдеще!

Проектът се финансира от Европейския фонд за регионално развитие и от държавния бюджет на Република България

СЪКРАЖЕНИЯ

ЕБВР	Европейска банка за възстановяване и развитие
ЕИФ	Европейски интеграционен фонд
ЕС	Европейски съюз
ЗУТ	Закон за устройство на територията
ИПГВР	Интегриран план за градско възстановяване и развитие
МИЕ	Министерство на икономиката и енергетиката
МОН	Министерство на образованието и науката
МОСВ	Министерство на околната среда и водите
МРР	Министерство на регионалното развитие
МСП	Малки и средни предприятия
МТСН	Министерство на труда и социалната политика
НКПР	Национална концепция за пространствено развитие
НПО	Неправителствена организация
ОПРР	Оперативна програма „Регионално развитие“ 2007-2013 г.
ОПДУ	Оперативна програма „Добро управление“
ОПИК	Оперативна програма „Иновации и конкурентоспособност“
ОПНОУР	Оперативна програма „Наука образование и интелигентен растеж“
ОПОС	Оперативна програма околна среда
ОПРР	Оперативна програма „Региони в растеж“ 2014-2020 г.
ОСР	Областна стратегия за развитие
ОУП	Общ устройствен план
ПЧП	Публично-частно партньорство
ЮИР	Югоизточен район



Оперативна програма "Регионално развитие" 2007-2013
www.bgregio.eu

Инвестираме във Вашето бъдеще!

Проектът се финансира от Европейския фонд за регионално развитие и от
държавния бюджет на Република България

I. ВЪВЕДЕНИЕ

Планирането и управлението на територията представя единен и непрекъснат процес, свързан с установяването и експлоатацията на логически обоснована интегрирана система, чрез която се цели да се постигне адекватно на нуждите и съобразено с обективните дадености усвояване на територията и свързаните с нея ресурси и потенциали. Това представлява пространствено детерминиран динамичен процес, основаващ се от една страна на природите и социално-икономически характеристики на територията, а от друга на желанията и нуждите на обществото, изразени чрез формулираната и прилагана регионална и местни политики.

Урбанизираните територии се явяват специфични пространствени образувания, при които динамиката в развитието се отличава със сравнително по-малка степен на инерционност на процесите и тенденциите, като от друга страна, въпреки сериозната обвързаност на компонентите, се характеризира с висока степен на вътрешна фрагментираност на зони с различен потенциал, ресурси и проблеми на сравнително малка като размер и площ територия. Това прави тези територии изключително сложни за управление, изискващи прецизно интегрирано пространствено планиране, които същевременно са силно чувствителни към очакванията и нуждите на местната общност.

През последното десетилетие Европейската общност активно развива концепции за *общии принципи и стратегии в политиката за развитие на градовете*, включително чрез декларираните решения в Лайпцигската харта за устойчиво развитие на европейските градове /24 май 2007/, Териториалния дневен ред на Европейския съюз, приет по време на неформалната среща на министрите за градско развитие и териториално сближаване в Лайпциг, 24-25 май 2007, Декларацията от Толедо – неформална среща на министрите по градско развитие, 22 юни 2010 и др.

Оперативна програма „Регионално развитие” 2007-2013, чрез Приоритетна ос 1 „Устойчиво и интегрирано градско развитие”, финансира проекти за развитие на устойчиви, свързани и достъпни градски центрове, които да бъдат привлекателни за жителите, посетителите, инвеститорите, приходящите и работещите в тях и тяхното



Оперативна програма "Регионално развитие" 2007-2013

www.bgregio.eu

Инвестираме във Вашето бъдеще!

Проектът се финансира от Европейския фонд за регионално развитие и от държавния бюджет на Република България

превръщане в двигател за повишаване конкурентоспособността на регионите. В рамките на тази ос през 2013 г. беше обявена схема по ОПРР №BG161PO001/5.3-03/2013 „Подкрепа за интегрирани планове за градско възстановяване и развитие П“, в рамките на която се финансира проекта на община Карнобат за изготвяне на Интегриран план за градско възстановяване и развитие, съгласно Методическите насоки за разработване и прилагане на интегрирани планове за градско възстановяване и развитие за градовете от ниво 4 /утвърдени от МРР през м. октомври 2012/ и съгласно Националната концепция за пространствено развитие на Република България до 2025г.

Настоящият ИПГВР на град Карнобат представлява стратегически документ, разработен в условията на прозрачност и широко партньорство между ръководството и администрацията на община Карнобат, местните представителства на централната власт, заинтересованите страни, включващи представители на бизнеса, структурите на гражданското общество и местната общност като цяло. По своята същност, документът следва да осигури стратегическа, функционална и пространствена координация на необходимите интервенции в градската среда, целящи подобряване на условията за живот и бизнес в града, като същевременно се създадат необходимите предпоставки за повишаване на инвестиционната и туристическа атрактивност на гр. Карнобат и региона през настоящия програмен период 2014-2020 г.

Стратегическата рамка на ИПГВР на град Карнобат е логическата и функционално-времева проекция на идентифицираните и оценени сравнителни предимства, потенциали и проблеми на града и определената Визия за развитие.

Така определената стратегическа рамка е пряко насочена към града от гледна точка на неговата роля като център с регионално значение за развитието на Югоизточен район и западната периферия на област Бургас. Чрез нейното прилагане ще се търси постигането на осезаеми позитивни резултати в развитието, основани на конкретна и пространствено обусловена система от стратегически цели, приоритети и мерки /проекти/.

В по-широк план, стратегическата рамка на ИПГВР на град Карнобат е в пълно съответствие с Европейските и национални приоритети в политиката за регионалното развитие за периода 2014-2020 г.



Оперативна програма "Регионално развитие" 2007-2013

www.bgregio.eu

Инвестираме във Вашето бъдеще!

Проектът се финансира от Европейския фонд за регионално развитие и от държавния бюджет на Република България

1. ИПГВР на гр. Карнобат - същност и роля

ИПГВР на град Карнобат е разработен като публичен стратегически планов документ с програмен характер, чрез който се осигурява адекватна основа за балансирано и устойчиво развитие на град Карнобат и прилежащите територии /градския хинтерланд през периода 2014-2020г./, чрез прилагане на интегриран подход за планиране и управление развитието на територията.

Чрез ИПГВР на град Карнобат /2014-2020г/ се цели общо динамизиране на развитието на града през следващия програмен период, като чрез стратегическата рамка ще се предложи система от стратегически цели, приоритети и мерки, насочени към подобряване на градското пространство и към формираните функционални системи в рамките на града.

Този планов документ, в по-общ план, интегрира предвижданията на останалите стратегически планови документи, свързани с регионалното развитие и устройството на територията и способства за постигането на синергичен ефект при усвояването на територията, наличните условия и ресурси, на основата на устойчиви и иновативни модели на земеползване и устройство. В тази насока ИПГВР на град Карнобат отчита предвижданията на Регионалния план за развитие на Югоизточен район от ниво 2, Стратегията за развитие на област Бургас и Общинския план за развитие на община Карнобат.

Не на последно място, ИПГВР на град Карнобат е разработен в съответствие с философията и добрите практики на стратегическото планиране и управление на територията, по-важните от които налагат настоящият план да бъде разработен:

- В съответствие със стратегическата национална и европейска рамка на политиката за регионално развитие;
- На база осигуряване на добра информационна основа при обосновка на предвижданите интервенции;
- Максимално придържане към изискванията на съществуващия нормативен, икономически, социален и организационен контекст;



Оперативна програма "Регионално развитие" 2007-2013

www.bgregio.eu

Инвестираме във Вашето бъдеще!

Проектът се финансира от Европейския фонд за регионално развитие и от държавния бюджет на Република България

- Определяне на реалистична и същевременно широко приета от заинтересованите страни визия и стратегическа рамка;
- Ефективно ангажиране на заинтересованите страни в процеса на разработването и актуализацията;
- Ясна комуникация на ключовите послания с различните социални и икономически субекти, които засяга;
- Разработване на проста като структура и логика стратегическа рамка, но с конкретни пространствени очертания на нейното приложение;
- Наличие на ясна структура и логика на приложение, включително последователност на етапите, мерките и действията;
- Осигуряване на ефективен и работещ механизъм за наблюдение, контрол и отчетност.

Във функционално отношение ИПГВР на град Карнобат представлява основният инструмент за определяне и прилагане на политиката за развитие на града за периода 2014-2020г, което предполага точно и ясно идентифициране на съществуващите ресурси, сравнителни предимства и проблемите в развитието на урбанизираната територия и същевременно – ясно, конкретно и обосновано определяне на необходимите интегрирани интервенции, чрез които да се търси осигуряването на необходимите условия и предпоставки за балансирано и устойчиво развитие.

Същевременно, в съответствие с ролята на град Карнобат като вторичен урбанистичен, обслужващ и административен център в рамките на тази част на националното пространство, разработваният ИПГВР следва да допринесе за развитието на територията в по-общ регионален и стратегически контекст. В този аспект ИПГВР трябва да утвърждава град Карнобат като вторичен център, който, съгласно стратегията „Европа 2020“ да способства за постигането на интелигентен, устойчив и най-вече приобщаващ растеж на прилежащия регион. От друга страна ИПГВР на град Карнобат трябва да допринесе за по-хармоничното развитие на региона, като използва по възможно най-ефективен начин местните ресурси и потенциали.

В тази връзка, стратегическата част на ИПГВР на град Карнобат, включително спецификата, обхвата и пространствената адресация на включените в нея мерки, интервенции и конкретни проекти следва да са съобразени с:



Оперативна програма "Регионално развитие" 2007-2013

www.bgregio.eu

Инвестираме във Вашето бъдеще!

Проектът се финансира от Европейския фонд за регионално развитие и от държавния бюджет на Република България

- Залегналите в националните и европейски стратегически документи, специфични цели и приоритети /като фокусът е върху Стратегията „Европа 2020“, Национална програма за развитие: България 2020, Национална стратегия за регионално развитие на Република България за периода 2012-2020 г., Националната концепция за пространствено развитие за периода 2013-2025 г./;
- Стратегическите рамки на Регионалния план за развитие на Югоизточен район от ниво 2 и съобразената с неговите цели и приоритети Стратегия за развитие на област Бургас;
- Основните стратегически приоритети и цели, които стоят в основата на политиката за развитие на община Карнобат за следващия програмен период. Същите са залегнали в настоящия Общински план за развитие на община Карнобат 2014-2020г.;
- Съществуващите и планирани модели за устройство на територията /най-вече с предвижданията на бъдещия ОУП на град Карнобат, с които следва да бъдат императивно съобразени включените в ИПГВР действия, проекти и интервенции.

Логиката на разработване и прилагане на ИПГВР следва обща схема на приложение, като планът се разработва и ще се прилага като интегриран стратегически проект с адаптирано обхващане на всички работни етапи, процеси и дейности. На фигурата по-долу е представена индикативна схема на ИПГВР на град Карнобат.

2. Водещи принципи

За да се постигне желаният ефект от прилагането на ИПГВР на град Карнобат, предварително са определени основни принципи, които да гарантират реалистичността и практическата приложимост на настоящата Стратегическа рамка. По-важните принципи са:

- Спазване на строго дефинирана логическа и йерархична структура при определяне на отделните компоненти на стратегическата рамка на ИПГВР и на тяхното съдържание.

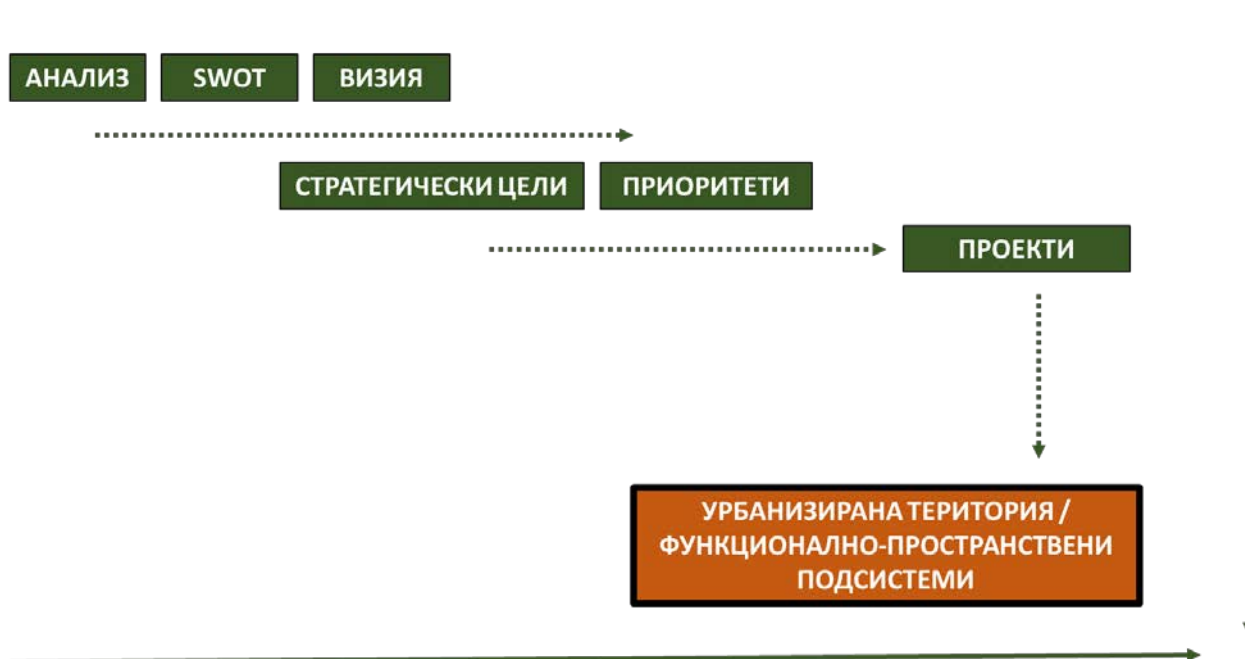


Оперативна програма "Регионално развитие" 2007-2013

www.bgregio.eu

Инвестираме във Вашето бъдеще!

Проектът се финансира от Европейския фонд за регионално развитие и от държавния бюджет на Република България



Фигура 1. Логическа последователност на стратегическото планиране.

- Ясно пространствено адресиране на проблеми и решения за всяка от дефинираните зони;
- Интегриран териториално обусловен подход към съответната дефинирана зона чрез систематизация на интервенциите и очакваните резултати;
- Приоритизация на стратегическите и кумулативни ефекти от интервенциите върху комплексното развитие на града и неговия непосредствен хинтерланд;
- Прагматичен подход в оценката и адресирането на нуждите на градската територия като цяло;
- Налагане на комплексен подход в структурирането на стратегическата рамка, с акцент върху прилагането на максимално ниво на публичност в процесите на вземане на решения;
- Осигуряване на адекватна обществена комуникация и максимално обективна обществено достъпна информация за заинтересованите страни и местната общност по отношение стратегическата рамка.



Оперативна програма "Регионално развитие" 2007-2013

www.bgregio.eu

Инвестираме във Вашето бъдеще!

Проектът се финансира от Европейския фонд за регионално развитие и от държавния бюджет на Република България

Вследствие на спазването на тези основни принципи град Карнобат, прилежащия му хинтерланд и едноименната община са съоръжени с иновативен, реалистичен и интегриран стратегически инструмент за планиране и управление развитието на урбанизираната територия чрез прилагането на единен подход за пространствена, времева и функционална координация и интеграция на политически и управленски действия и ресурси и специфични инструменти за решаване на проблемите на град Карнобат, усвояване на неговите сравнителни географски предимства и адекватно и устойчиво използване на наличните териториални ресурси.

Чрез ИПВГР на град Карнобат се очаква:

- Постигане на развитие на град Карнобат и прилежащия му хинтерланд в съответствие с принципите на балансираното устойчивото развитие;
- Установяване на балансирано пространствено развитие, съчетаващо социално-икономическото и инфраструктурното развитие на Карнобат и урбанизираните му зони с актуалното им устройствено планиране;
- Осигуряване на необходимата приемственост и доразвиване в посока на реализация на основните стратегически и планови документи на регионалното развитие и на териториалното устройство;
- Максимална концентрация на ресурсите и постигане на синергичен /мултипликационен/ ефект;
- Осигуряване на необходимата планова и устройствена основа за успешно и ефективно развитие на града и неговия хинтерланд през настоящия програмен период.
- Налагане на съвременните иновативни концепции за планиране и управление на територията чрез възможно най-широко гражданско участие, което обхваща както населението в неговата цялост по въпросите от общоградско значение, бизнес средите, така и на специфичните групи, носители на групови интереси по териториален, етнически, възрастов или друг признак, а също така и представителни структури на бизнеса;
- Обвързаност и ефект върху хоризонталните въпроси – устойчиво развитие, равни възможности и недискриминация, опазване и въздействие на околната среда, иновации и правене на политики;
- Осигурени условия за прозрачност и партньорство между местната и регионалните власти, неправителствения сектор и частните инвеститори.



Оперативна програма "Регионално развитие" 2007-2013

www.bgregio.eu

Инвестираме във Вашето бъдеще!

Проектът се финансира от Европейския фонд за регионално развитие и от държавния бюджет на Република България

Налични потенциали, ресурси, сравнителни предимства и основни проблеми на град Карнобат.

Град Карнобат е административен център на едноименната община Карнобат. Разположен е в област Бургас от ниво NUTS III, която е съставна част от Югоизточния район за планиране от ниво NUTS II на България.

Релефът в по-голямата част на територията на общината е равнинен, включително и разположената в северната част на общината Карнобатско-Айтоската планина /най-източните дялове на южната част на източна Стара планина/, която е със сравнително ниски и разляти хълмове между 500-600 м. Южно от административния център на общината се издигат Хисарските възвишения.

От геостратегическа гледна точка с най-голямо значение е пространствено-комуникационната и функционална обвързаност с град Бургас. Връзката между двата града се явява основна интеграционна ос.

Демографската ситуация в града е резултат от действието на фактори и влияния, които от една страна са характерни за Република България, а от друга са специфични за територията на града и обусловени от неговото историко-културно, социално-икономическо и демографско развитие.

Населението на града намалява от 20 377 души през 2001 г. на 18 000 души през 2013 г. През последните години, отрицателните стойности на естествения прираст се увеличават и това води до намаляване на демографския потенциал на града, а това ще играе ролята на ограничаващ фактор за бъдещото му социално-икономическо развитие.

Показателите за механичния прираст на населението показват запазване на тенденцията за увеличаване на външните миграции.

Освен количествената характеристика на населението, от значение са и неговите качествени параметри. От гледна точка на формирането на трудоспособен контингент с важно значение са възрастовият състав на населението, етническата, образователната му структура и др.



Оперативна програма "Регионално развитие" 2007-2013

www.bgregio.eu

Инвестираме във Вашето бъдеще!

Проектът се финансира от Европейския фонд за регионално развитие и от държавния бюджет на Република България

Град Карнобат се характеризира със сравнително благоприятна възрастова структура, спрямо средните стойности за страната. Въпреки това, възрастовата структура на града е силно влошена.

Развитието на икономиката на община Карнобат е повлияно от световната икономическа криза, но въпреки това в голяма степен икономическите показатели са стабилни, и дори показват тенденция на растеж. Така например, нарастват значително нетните приходи от продажби, намаляват загубите на предприятията, нарастват и инвестициите в ДМА. Чуждестранните преки инвестиции в нефинансовия сектор представляват едва 4% от тези в областта, но са най-значителни в сравнение с останалите общини на област Бургас.

Градът се развива предимно на база преработващата промишленост и третичния сектор, докато за развитие на общината, значително влияние оказва и земеделието. Структуроопределящи отрасли за града са хранително-вкусовата промишленост, машиностроенето и шивашката промишленост, като в пространствено отношение индустриалните мощности са концентрирани предимно в индустриалната зона на град Карнобат.

Финансовото състояние на общината е стабилно. Общинските предприятия обаче в периода 2010-2012 г. са финансово нестабилни.

Като цяло пътищата от републиканската пътна мрежа в гр. Карнобат са в добро състояние. Уличната и тротоарната мрежа в обхвата на населеното място се нуждае от продължаващи мерки за рехабилитиране и модернизиране, което вече е предприето от общината. Има нужда от обособяване на зони за паркиране в близост до обществените сгради. Препоръчително е да се изградят велоалеи, които да допринесат за устойчивото развитие на населеното място.

Културните, здравните, социалните и образователните институции, както и други значими обекти, се характеризират с добра достъпност и свързаност.

Водоснабдителната и канализационна инфраструктура е частично реновирана, но има нужда от цялостно модернизиране. Препоръчително е и изграждането на пречиствателна станция за отпадни води. Необходими са мерки за енергийна ефективност и търсене на алтернативни и възобновяеми източници на енергия. Телекомуникациите и



Оперативна програма "Регионално развитие" 2007-2013

www.bgregio.eu

Инвестираме във Вашето бъдеще!

Проектът се финансира от Европейския фонд за регионално развитие и от държавния бюджет на Република България

интернет са добре развити и не представляват проблем за града. Градът е частично газифициран, което е положителен фактор с добър екологичен ефект.

Сравнителни предимства и потенциали на град Карнобат

На основание на задълбочения целеви и проблемен анализ на територията са определени следните ключови предимства, на чиято основа следва да се организира развитието на града през настоящия програмен период 2014-2020 г.:

- Отчитайки административното и социално-икономическото значение на Карнобат, градът се явява вторичен център на растеж в региона, който следва да внесе необходимия баланс в развитието на западната част на област Бургас и на Югоизточен район от ниво 2. С оглед на спецификата на пространствено-функционалната организация на селищната мрежа в териториалната структура на община Карнобат, градът се явява първичен обслужващ център в западната част на областта;

- Географското положение на територията на града е добра предпоставка за транспортно-комуникационното ѝ развитие, поради факта, че през нея преминават важни стратегически транспортни коридори, които я правят пресечна точка на пътищата за Източна и Западна България. През града минава ж. п. линия по направление Шумен – Варна и по този начин, градът се обуславя като единствената ж. п. връзка между южните и северните части на Източна България. Благоприятното географско положение предопределя и доброто пространствено-функционално обвързване. В северната част са обособени територии със стопанско-обслужващи функции, докато в южната е формирана централната градска част. В периферията на града са ситуирани двете основни производствени зони - северната и южната произведени зони. В близост до историческото ядро /исторически градски център/ на града са отредени терени за обществени и жилищни функции;

- Локализационните предимства на града се допълват и от сравнително добрата транспортна достъпност и осигуреност на техническата инфраструктура в териториалния обхват на града. През територията преминава първокласен път I-6 /бул. „Москва“, който свързва западната с източната част на страната, а град Карнобат – с град Айтос и град



Оперативна програма "Регионално развитие" 2007-2013

www.bgregio.eu

Инвестираме във Вашето бъдеще!

Проектът се финансира от Европейския фонд за регионално развитие и от държавния бюджет на Република България

Сливен. Друг важен път от републиканската пътна мрежа е П-73, който свързва град Карнобат с град Шумен на север;

- Пространството, върху което е формирана урбанизираната територия, се отличава с благоприятни природо-климатични условия. Градът е разположен в земеделски хинтерланд, с уникални почвено-климатични условия и ресурси, което следва да се експлоатира по-ефективно от местната индустрия.

Основни проблеми

В рамките на урбанизираната територия на град Карнобат се формират и проявяват социално-икономически, инфраструктурни и други проблеми, които играят ролята на съществен ограничаващ фактор в развитието на града и неговия непосредствен хинтерланд.

Налични са вътрешноградски диспаритети в развитието и инфраструктурното осигуряване на територията, както и проблеми, свързани с качеството на градската среда.

Като един от основните ограничители в развитието се явяват проблемите с устройственото планиране и земеползването на територията, което от своя страна лимитира възможностите не само за регулиране на социално-икономическото развитие и подобряване на качеството на обитаемата среда, но и съществено ограничава степента на инвестиционна атрактивност на гр. Карнобат и неговия непосредствен хинтерланд.

В голяма степен тези устройствени проблеми пречат да бъде реализиран безспорният локализационен потенциал на града, като същевременно се ограничават възможностите за осъществяването на значими инвестиционни намерения и инициативи. В този контекст, не само за нуждите на ИПГВР, но и за подобряване на цялостното развитие на града е необходимо разработването на нов ОУП, чрез който да се осигури нужната устройствена проекция за постигането на ускорено интегрирано развитие на града и общината през следващия програмен период.

Сред сериозните социални проблеми през последните години е наличие на територии с компактно заселени маргинализирани общности, които се отразяват негативно върху целия облик на града и установяват негативни демографски тенденции и проблеми.



Оперативна програма "Регионално развитие" 2007-2013

www.bgregio.eu

Инвестираме във Вашето бъдеще!

**Проектът се финансира от Европейския фонд за регионално развитие и от
държавния бюджет на Република България**

Забавени са процесите на социализиране на ромското население и реструктуриране на ромските гета.

Основен проблем за града е липсата на достатъчно финансови средства за подобряване състоянието на републиканската, общинската пътна мрежа и уличната мрежа. Отчетен е недостиг на финансови средства за реализиране на проекти в областта на инфраструктурното осигуряване на територията.



Оперативна програма "Регионално развитие" 2007-2013

www.bgregio.eu

Инвестираме във Вашето бъдеще!

Проектът се финансира от Европейския фонд за регионално развитие и от държавния бюджет на Република България

II. СТРАТЕГИЧЕСКА РАМКА НА ИПГВР НА ГРАД КАРНОБАТ

1. Визия

Визията за развитие на град Карнобат има за цел да определи **обща широко съгласувана и възприета дефиниция**, насочена към очаквания от местната общност синергичен резултат от приложението на Интегрирания план за градско възстановяване и развитие на града и прилежащия му непосредствен хинтерланд. Визията за развитие акцентира върху дългосрочните резултати и не включва очаквания от интервенции с краткотраен, кампаниен или бързо затихващ ефект. На основата на изготвения подробен геопространствен анализ, отчитайки тенденциите в развитието на територията, формираната пространствена структура, нуждите и очакванията на местната общност/заинтересованите страни и възможностите за осигуряване на ресурси, е определена следната **Визия за развитие на град Карнобат през 2014-2020 г.:**

ГРАД КАРНОБАТ – Интензивно развиващ се опорен център на растеж, засилващ своето локално и регионално икономическо значение, следващ историческите закономерности и културната си идентичност, в който на база систематичното прилагане на интегрирани устойчиви модели за развитие и устройство на територията, са създадени условия за успешна капитализация на местните ресурси и ефективно използване на наличните потенциали и сравнителни предимства.

Представената визия е съобразена с периода на действие на ИПГВР 2014-2020 г. и методическите изискванията за изготвянето му, като намира баланс между интересите на ключовите заинтересовани страни, наличните потенциали и сравнителни предимства, ограничителните фактори и проблеми на града.



Оперативна програма "Регионално развитие" 2007-2013

www.bgregio.eu

Инвестираме във Вашето бъдеще!

Проектът се финансира от Европейския фонд за регионално развитие и от държавния бюджет на Република България

Така формулираната Визия ще се постигне чрез формулирането на адекватни цели, мерки и проектни интервенции, пространствено адресирани от една страна към териториите, които са определящи за усвояването на потенциала и сравнителните предимства на град Карнобат, а от друга към тези части от урбанизираната територия, които са източник на основните проблеми, играещи задържаща и лимитираща роля в развитието на града.

Така дефинираната **Визия** за развитие на град Карнобат залага на:

- Постигане на осезаем социално-икономически напредък в развитието на града, в рамките на обвързания пространствено-комуникационен и функционално агломерационен ареал Бургас – Карнобат;
- Мобилизиране и създаване на условия за развитие на човешкия капитал;
- Ефективни интегрирани интервенции в градската среда и прилежащия хинтерланд, съгласно съществуващите модели за устройство на територията и възможностите за целенасочени териториални инвестиции и ресурсно осигуряване на пространственото и социално-икономическо развитие от различни структурни фондове;
- Включване/въвличане на местната общност и бизнеса в процесите на планиране и управление на града с цел постигане на баланс в интересите им с местната власт и използването им за динамизиране на социално-икономическия живот в града.;
- Фокусиране върху основните проблемни области и необходимите стратегически решения за преодоляване на основните социални, икономически и екологични проблеми на урбанизираната територия.

Постигането на така дефинираната Визия ще се осигури чрез прилагането на логически свързана и обусловена стратегическа рамка от цели, приоритети и мерки, фокусирани върху тематични области. Целите и приоритетите се явяват първата пряка форма на конкретизация на определената и възприета от заинтересованите страни и местната общност Визия за развитие на града през следващия програмен период и са насочени към:



Оперативна програма "Регионално развитие" 2007-2013

www.bgregio.eu

Инвестираме във Вашето бъдеще!

Проектът се финансира от Европейския фонд за регионално развитие и от държавния бюджет на Република България

- Развитието на урбанизираната територия като интегрирана система, състояща се от отделни, но взаимосвързани и взаимнообусловени функционално-пространствени компоненти;
- Смекчаване на вътрешноградските диспаритети/различия и проблеми на отделните функционално-пространствени подсистеми в рамките на урбанизираната територия и осигуряване на добро ниво на достъпност до обществено обслужване на населението;
- Усвояването на наличните стратегически предимства на територията, целенасочено управление на града и подобряване на ефективността на вземаните стратегически решения;
- Повишаване капацитета на човешкия ресурс.

2. Стратегически цели и приоритети

Определената Визия за развитие на град Карнобат през периода 2014-2020 г. ще се осъществява в четири основни стратегически направления, конкретизирани в следните стратегически цели:

СТРАТЕГИЧЕСКА ЦЕЛ 1: Подобряване на основната инфраструктура за ускоряване социално-икономическото развитие и опазване на околната среда.

СТРАТЕГИЧЕСКА ЦЕЛ 2: Подобряване качествените характеристики на градската среда и предоставяне на жизнени публични пространства с цел подобряване начина на живот на местната общност и посетителите в града.

СТРАТЕГИЧЕСКА ЦЕЛ 3: Намаляване на социално-икономическите различия в рамките на урбанизираната територия.

СТРАТЕГИЧЕСКА ЦЕЛ 4: Подобряване интегрираността в урбанизираната територия и достъпността до основни административни и социални услуги на гражданите и бизнеса.



Оперативна програма "Регионално развитие" 2007-2013
www.bgregio.eu

Инвестираме във Вашето бъдеще!

Проектът се финансира от Европейския фонд за регионално развитие и от
държавния бюджет на Република България

С оглед постигането на така определените стратегически цели, е необходимо фокусиране на усилията и интервенциите на ИПГВР на град Карнобат в определени тематични направления на градското развитие, които са в съответствие с основните национални и европейски стратегически приоритети, както и с ролята на града като вторичен опорен център с балансиращи функции и роля за западната периферия на пространството на Югоизточен район и Бургаска област. На тази основа са определени следните тематични направления, които следва да бъдат позитивно, значимо и устойчиво повлияни от ИПГВР и предвидените в неговите рамки механизми за въздействие върху урбанизираната среда и протичащите в нейните предели процеси.

Тематични направления:

- **Устройствено планиране на територията:** Ефективна пространствена организация чрез интегрираност на функционално-пространствените системи/компоненти в урбанизираната територия, осигуряващи необходимите условия за живот, бизнес и работа на местната общност;
- **Техническа инфраструктура:** Адекватна инфраструктурна осигуреност, транспортната достъпност, вътрешната свързаност и интеграция между отделните части на града;
- **Социално развитие:** намаляване на социално-икономическите различия в рамките на територията и създаване на оптимални условия за живот и бизнес в тях;
- **Икономическо развитие:** прилагане на целенасочените интегрирани териториални инвестиции в ключовите за града производствени зони и територии за стимулиране развитието му;
- **Околна среда:** Енергийно-ефективно развитие на града и неговите функционални системи.
- **Ефективно управление на градската среда и прилежащите и територии:** чрез прилагане единен подход за пространствена, времева и функционална координация и интеграция на политически и управленски действия, мобилизация на ресурси и инструментариум.



Оперативна програма "Регионално развитие" 2007-2013

www.bgregio.eu

Инвестираме във Вашето бъдеще!

Проектът се финансира от Европейския фонд за регионално развитие и от държавния бюджет на Република България

Приоритети в развитието на града в периода 2014-2020 са определени като:

Приоритет 1. Качествено здравеопазване и образование, достъпни за гражданите на град Карнобат и общината;

Приоритет 2. Подобрена жизнена среда на обитаване и намаляване на вътрешноградските различия по отношение на условията за живот и социално обслужване;

Приоритет 3. Качествено управление и административно обслужване на гражданите и бизнеса;

Приоритет 4. Обновяване на средата и подобряване на условията в икономическите зона на града;

Приоритет 5. Подобрена обща достъпност.

Тези приоритети са пряко свързани с определените стратегически цели и са конкретно обусловени от характера на територията на град Карнобат. Чрез тях се цели да бъдат определени основните насоки за осъществяването на интервенции в рамките на урбанизираната територия, като същевременно следва да осигурят високо ниво на ефективност и позитивен ефект върху развитието на урбанизираната територия като цяло.

Зоните за въздействие, от своя страна, са определени въз основа на специфичните условия и пространствено-функционални съчетания в рамките функционално-пространствените системи, както и във връзка съществуващите проблеми по отношение качеството на средата, инфраструктурната система и условията на живот в отделните части на урбанизираната територия на град Карнобат.



Оперативна програма "Регионално развитие" 2007-2013

www.bgregio.eu

Инвестираме във Вашето бъдеще!

Проектът се финансира от Европейския фонд за регионално развитие и от държавния бюджет на Република България

3. Описание на ИПГВР на град Карнобат като съвкупност от мерки, проекти и действия.

На база обективно съществуващите стратегически предимства, потенциали и съществуващи проблеми на урбанизираната територия на град Карнобат, както и в съответствие с определената Визия за развитие на града и разработената стратегическа рамка, са определени необходимите интервенции, проекти и дейностите, чрез чиято реализация през настоящия програмен период 2014 – 2020 г, се цели да бъдат създадени оптимални условия за ускорено, интегрирано развитие на град Карнобат. Това развитие следва да е съобразено не само със спецификата на града и очакванията на местната общност, но налага да бъде отразена и ролята на град Карнобат като основен опорен и балансиращ център за западната периферия на Бургаска област и Югоизточен район от ниво 2. Тази роля на града предполага при определянето на мащаба и обхвата на предвижданите интервенции, същите да са разчетени за обслужването на значително по-голям брой население, което живее и работи не само в рамките на града, но и в неговия непосредствен хинтерланд.

В съответствие с изискванията на Методическите указания за разработване и прилагане на ИПГВР, предвижданите интервенции, проекти и дейности са концентрирани в обхвата на строителните граници на град Карнобат. С цел засилване на интерактивния характер на процеса и осигуряването на по-ефективни възможности за активно включване на заинтересованите страни в изготвянето на стратегическия документ, включително за заявяване на интерес от изпълнението на конкретни идеи и проектни намерения, беше използвана интернет страницата на община Карнобат. Чрез използването на страницата се осигури възможност както за събиране на проектни предложения и идеи за развитие, така и за осигуряване на необходимото обществено участие в процесите на изготвяне на настоящия стратегически документ и свързаните с него планирани интервенции в рамките на ИПГВР на град Карнобат през периода 2014-2020 г.

След проведените консултации и работни срещи, фокус групи и форуми, изготвените списъци с проекти бяха подложени на анализ за допустимост и съответствие, на базата на което бяха определени необходимите интервенции в рамките на ИПГВР на



Оперативна програма "Регионално развитие" 2007-2013

www.bgregio.eu

Инвестираме във Вашето бъдеще!

Проектът се финансира от Европейския фонд за регионално развитие и от държавния бюджет на Република България

град Карнобат. Същите бяха съгласувани с формираната Работна група и експертите на община Карнобат, след което бяха подложени на обществено обсъждане сред заинтересованите страни.

Логическата състоятелност на предвидените в рамките на ИПГВР на град Карнобат интервенции /дейности и проекти/ се обуславя от разбирането, че формираната през годините пространствено-функционална структура на града представлява единна динамична система, чиито параметри следва да се подобряват чрез интегрирани интервенции в рамките на определени ключови за развитието ѝ компактни части. В тази връзка, в процеса на изготвяне на настоящата стратегическа рамка, бяха идентифицирани **компактни територии и обекти, които се явяват с ключово значение за развитието на града, в съответствие с определената Визия и произтичащата от нея стратегическа рамка. Същите са част от определения пространствен обхват, като за тяхното развитие ще се осъществяват комплексни от функционално-териториална гледна точка интегрирани интервенции, наричани по-долу интегрирани проекти.** Тези интегрирани проекти са насочени както към функционалната същност на идентифицирания обект, така и към неговата обкръжаваща среда и инфраструктура, чрез които същият обслужва местната общност и бизнеса.

Интегрираните проекти по същество представляват ***основните опорни локации***, около които е организиран целият стратегически документ, като те се интерпретират като потенциални опорни звена/елементи, на чиято база следва да се осъществява бъдещото развитие на града през настоящия програмен период.

Формулирането на интегрираните проекти е осъществено както на базата на задълбочения анализ на състоянието на урбанизираната територия, нейните формираните сравнителни предимства, налични потенциали, ресурси и значими проблеми, така и в съответствие с приоритетите, зададени като основа за развитието на ЕС и България през настоящия програмен период. Определянето на тези ключови територии и обекти, както и свързаните с тях обективни нужди от възстановяване и развитие, определянето и адресирането на необходимите интервенции чрез прилагането на интегриран териториален подход, е резултат от съвместната работа на екипа на община Карнобат и ангажираният консултантски екип, с активното подпомагане на заинтересованите страни



Оперативна програма "Регионално развитие" 2007-2013

www.bgregio.eu

Инвестираме във Вашето бъдеще!

**Проектът се финансира от Европейския фонд за регионално развитие и от
държавния бюджет на Република България**

и структурите на гражданското общество, активно привлечени чрез приложения интензивен процес на обществени консултации.

Интегрираните проекти са локализиращи в рамките на строителните граници на град Карнобат, като ролята им ще се допълва от интервенции върху идентифицирани основни обекти, инфраструктурни системи и компоненти на градската среда, с цел да се постигне интегриран синергичен и мултипликационен ефект върху значими по площ части от градската територия. Тези групи проекти по същество целят засилване на ефекта от осъществяване на предвидените интегрирани проекти и допринасят за постигане на набелязаните стратегически цели на плана, като способстват за смекчаване на значимите различия в развитието на отделните части на урбанизираната територия.



Оперативна програма "Регионално развитие" 2007-2013

www.bgregio.eu

Инвестираме във Вашето бъдеще!

Проектът се финансира от Европейския фонд за регионално развитие и от държавния бюджет на Република България

III. Съгласуваност между ИПГВР на град Карнобат и други стратегически документи

Интегрираният план за градско възстановяване и развитие на град Карнобат 2014-2020 г. определя средносрочните цели и приоритети за устойчиво интегрирано градско развитие на град Карнобат в контекста на идентифицираните проблеми и потребности на развитието и стратегическия пакет от национални и документи на ЕС, формиращи основните цели, приоритети и политики на развитието през периода 2014-2020 г. По отношение на политиката на ЕС, това са:

- Стратегията на ЕС „Европа 2020“;
- Основните тематични цели на Кохезионната политика на ЕС за периода 2014-2020г.;
- Мерките и дейностите, които се финансират по Оперативните програми.

Възможностите за развитие пред града са планирани в контекста на приоритетите, заложи в европейските документи и политики за градско развитие, съответно по отношение на:

- Възможностите за създаване и гарантиране на висококачествени обществени места/зони с публични функции с висока обществена значимост;
- Възможностите за модернизиране на инфраструктурните мрежи;
- Възможностите за подобряване на енергийна ефективност;
- Възможностите за развитие на образование и иновации;
- Възможностите за развитие на изостаналите квартали в контекста на града като единна урбанистична структура;
- Възможностите за подобряване на градската среда;
- Възможностите за укрепване местната икономика и местния пазар на труда.

Периодът на разработване на ИПГВР на град Карнобат съвпада с разработването на новите стратегически и планови документи на страната, включително за регионално и местно развитие, което ще позволи двустранен процес на обвързване: заложените мерки в



Оперативна програма "Регионално развитие" 2007-2013

www.bgregio.eu

Инвестираме във Вашето бъдеще!

Проектът се финансира от Европейския фонд за регионално развитие и от държавния бюджет на Република България

новите документи да намерят реализация чрез конкретните предвиждания на ИПГВР, и обратното – постигане на обвързаност на ИПГВР – град Карнобат с приоритетите на регионалното и местно развитие, което ще позволи по-висока степен на финансова осигуреност на изпълнението на плана. За тази цел се търси обвързаност с:

▪ *Националната програма за развитие: БЪЛГАРИЯ 2020*, дългосрочен рамков документ, който определя визията и общите /дългосрочни/ цели на националните политики за период от 10 години за всички сектори на държавното управление /включително техните териториални измерения/. ИПГВР адресира следните приоритети на програмата:

- Подобряване на достъпа и качеството на образованието и обучението, както и качествените характеристики на работната сила;
- Намаляване на бедността и насърчаване на социалното включване;
- Постигане на устойчиво интегрирано регионално развитие и използване на местния потенциал;
- Подкрепа на иновациите и на инвестиционните дейности за повишаване на конкурентоспособността на икономиката;
- Енергийна сигурност и повишаване на ефективността на ресурсите.

▪ *Националната стратегия за регионално развитие на Република България 2012-2022г.* ИПГВР на град Карнобат следва да допринесе за реализация на стратегическите цели на НСРР 2012-2022 г.: Социално сближаване и намаляване на регионалните диспропорции в социалната сфера чрез развитие и реализация на човешкия капитал; Балансирано териториално развитие чрез укрепване на мрежата от градове-центрове, подобряване свързаността в районите и качеството на средата в населените места.

▪ *Националната концепция за пространствено развитие 2013-2025 г.* НКПР е стратегически документ, определящ пространствено-устройствената основа за развитие и планиране на елементите на националната територия, с цел постигане на комплексно и интегрирано планиране за осъществяване не само на регионалното, но и на отделните социално-икономически секторни планирания на национално ниво, в контекста на общоевропейското пространствено развитие. Град Карнобат е определен като център от



Оперативна програма "Регионално развитие" 2007-2013

www.bgregio.eu

Инвестираме във Вашето бъдеще!

Проектът се финансира от Европейския фонд за регионално развитие и от държавния бюджет на Република България

четвърто ниво, който следва да развие своя потенциал и допринесе към общите цели на социалния и икономически растеж на общината и областта и утвърждаване на концепцията на „умерения полицентризъм”.

- *Регионалният план за развитие на Югоизточен район 2014-2020 г.* Реализацията на ИПГВР ще допринесе за изпълнение на заложените стратегически цели за развитие на ЮИР през новия програмен период: Икономическо сближаване на ЮИР на междурегионално /с другите райони от ниво 2 в страната/ и вътрешнорегионално /между областите в рамките на района от ниво 2/ ниво посредством използване на собствения потенциал на района в условията на щадящо околната среда развитие; Социално сближаване и намаляване на междуобластните неравенства в ЮИР чрез инвестиции в човешките ресурси и подобряване на социалната инфраструктура; Развитие и подобряване на териториалното сближаване на ЮИР чрез използване на различните форми на териториалното сътрудничество – трансгранично, транснационално и междурегионално; Балансирано териториално развитие на ЮИР чрез укрепване на градовете-центрове, подобряване свързаността в района и качеството на средата в населените места.

- *Областната стратегия за развитие на област Бургас 2014-2020 г.* е средносрочен документ за стратегическо планиране на регионалното развитие на съответната област, който се разработва в съответствие с Регионалния план за развитие на района от ниво 2. С областната стратегия за развитие се определят целите и приоритетите за устойчиво интегрирано регионално развитие, като се отчитат специфичните характеристики и потенциала на областта.

Областната стратегия за развитие /ОСР/ е важна част от системата за стратегическо планиране на устойчиво интегрирано регионално и местно развитие и се разработва в контекста на актуалното социално-икономическо състояние на областта и в съответствие със стратегическата ориентация на регионалната политика в Европейския съюз и националните цели и приоритети за регионално развитие при съобразяване с нормативната и институционалната среда за нейното прилагане, наблюдение и оценка.

Целта на стратегията е постигане на по-добро съответствие и взаимодействие с Регионалния план за развитие на Югоизточен район и очертаване на стратегически



Оперативна програма "Регионално развитие" 2007-2013

www.bgregio.eu

Инвестираме във Вашето бъдеще!

Проектът се финансира от Европейския фонд за регионално развитие и от държавния бюджет на Република България

перспективи за реализация на общинските планове за развитие на територията на областта, както и на формулиране на цели и приоритети на развитието с ясни териториални измерения и въздействие, съответстващи на потенциала и перспективите за развитие на територията;

- *Общински план за развитие община Карнобат* за периода 2014-2020 г. е документ за стратегическо планиране и програмиране на устойчиво интегрирано развитие на територията на общината, който се разработва в съответствие с предвижданията на Областната стратегия за развитие на област Бургас за периода 2014 -2020 г. и Концепцията за пространствено развитие на общината.

Общинският план за развитие определя средносрочните цели и приоритети за развитието на общината, като се отчитат специфичните характеристики и потенциалът на общината, от една страна, и стратегическите насоки за разработване на целите и приоритетите на общинските планове за развитие, съдържащи се в съответната областна стратегия за развитие за периода до 2020 г., от друга страна.

ОПР на община Карнобат като стратегически документ обвързва сравнителните предимства и потенциал за развитие на местно ниво с ясно дефинирана визия, цели и приоритети за постигане балансирано и устойчиво териториално и социално-икономическо развитие.



Оперативна програма "Регионално развитие" 2007-2013
www.bgregio.eu

Инвестираме във Вашето бъдеще!

Проектът се финансира от Европейския фонд за регионално развитие и от
държавния бюджет на Република България

IV. Идентифицирани партньори и заинтересовани страни в процеса на изготвяне на ИПГВР

В рамките на разработването на целевия и проблемен анализ за ИПГВР на град Карнобат бяха идентифицирани потенциалните заинтересовани страни и партньори, част от които активно се включиха в процеса на изработване на настоящия планов документ. Различни организации с различен характер, цели и структура взеха участие в процесите, свързани с анализа на ситуацията и определяне на стратегическите приоритети за развитието на града през следващия програмен период. В тази група се включват представители на местната общност, неправителствения сектор, бизнеса, местни и централни власти и др.

Публични институции

В тази категория се включват:

- **Публични институции от централната администрация, в рамките на които функционират Управляващи органи на Оперативни програми, в т.:**
 - МРРБ – Управляващ орган на ОПРР 2014-2020;
 - МОСВ – Управляващ орган на ОПОС 2014-2020 г.;
 - МТСП – Управляващ орган на ОПРЧР 2014-2020 г.;
 - МОН – Управляващ орган на ОПНОИР 2014-2020;
 - МИЕ – Управляващ орган на ОПИК 2014-2020;
 - МТС – Управляващ орган на ОПТ 2014-2020 г.;
 - АМС – Управляващ орган на ОПДУ 2014-2020.

От изключителна важност за успешното изпълнение на интегрирани проекти по плана е предвиждането на **механизми за съвместно изпълнение на проекти**, чиито отделни елементи се финансират по различни фондове и оперативни програми¹. Примери за такива съвместни проекти са проектите за изграждане на улична мрежа, при които се очаква ОПОС да финансира подземната ВиК инфраструктура; проектите за обновяване на

¹ Предвижда се такива механизми да залегнат в текстовете на Оперативните програми за програмен период 2014-2020, както и конкретните схеми за кандидатстване по тях.



Оперативна програма "Регионално развитие" 2007-2013

www.bgregio.eu

Инвестираме във Вашето бъдеще!

Проектът се финансира от Европейския фонд за регионално развитие и от държавния бюджет на Република България

социална и образователна инфраструктура, при които се очаква ОПНОИР и ОПРЧР да финансират доставката на оборудване и обзавеждане; проектът за изграждане на високотехнологичен парк, които се очаква да се финансира по ОПИК и др.

- **Публични институции, които са представили проектни предложения за подобряване на енергийната ефективност на публични административни сгради.** За целите на успешното изпълнение на предложените от тези институции проекти е необходимо да се предвиди ефективен механизъм за изпълнение, с опция за делегиране на права от общините /в качеството им на бенефициенти по ОПРР/ на собствениците при изпълнението на проектите.

Неправителствен сектор

Активно участие на неправителствените организации от следните сектори:

- *Социална сфера* – при реализацията на проекти за предоставяне на нови социални услуги на територията на община Карнобат, както и за делегиране предоставянето на социални услуги от страна на община Карнобат на НПО;
- *Екология* – при избора на конкретните проекти решения за проекти за градска среда, предвиждащи инвестиции в зелени площи и паркове, междублокови пространства, изграждане на велоалеи и др.
- *Спорт* – при избора на конкретните проектни решения за изграждане на елементи от градската среда за спорт като велоалеи, открити фитнеси, спортни и детски площадки и др.

Бизнес организации и организации за регионално развитие

Очаква се организациите от тази сфера да участват активно в подготовката и реализацията на предложените проекти за икономическо развитие, тъй като те ще изпълняват с комбинирано финансиране от няколко източника /ОПРР, ОПИК и др./ и ще изискват мобилизация на частен капитал за реализацията им. Също така ще се разчита на организациите за повишаване информираността на предприятията в зоната на икономическо развитие, които могат да се възползват от финансиране на довеждаща инфраструктура.



Оперативна програма "Регионално развитие" 2007-2013

www.bgregio.eu

Инвестираме във Вашето бъдеще!

Проектът се финансира от Европейския фонд за регионално развитие и от държавния бюджет на Република България

Потенциални инвеститори по договори за публично-частни партньорства

Като правило проектите в ИПГВР, които имат потенциал за генериране на съществени приходи и финансова жизнеспособност, ще бъдат финансирани предимно чрез инструменти на финансовия инженеринг /кредитиране, дялово участие, гаранции и др./ или чрез публично-частни партньорства, като е възможна и комбинация между двете. Такива са проектите за спортна инфраструктура, оптимизация на системата на градския обществен транспорт и управлението на трафика, паркинги, проекти за икономическо развитие, културни обекти и др.

Прилагането на схеми на публично-частно партньорство следва да бъде анализирано конкретно за всеки проект, чрез анализ на приложимостта и предпроектни проучвания. В рамките на предварителните проучвания и финансово-икономически анализи следва да се установят нивата на търсене и реалната рентабилност на инвестициите. От друга страна ПЧП предоставя по-голяма гъвкавост на публичните органи за постигане на взаимноизгодни финансови договорености и схеми на възнаграждения и компенсации на партньорите. Така схемите за прилагане на ПЧП могат да се прилагат и при проекти с по-ниска рентабилност.

Фондове и банкови институции

Важна роля при изпълнението на проектите имат финансиращи институции като банки, фондове като ФЛАГ, по инструменти като JESSICA /Фонд за градско развитие/ и др. финансиращи институции, които осигуряват финансиране за общината или за частните партньори под формата на заеми, гаранции, дялово участие и др. Финансирането може да е за осигуряване на съфинансирането или за мостово финансиране при реализацията на проектите.

Експлоатационни дружества

Експлоатационните дружества за комунални услуги имат отношение към изпълнението на проектите в ИПГВР в следните направления:

- Съгласуване на всички инвестиционни проекти, за целите на издаване на разрешително за строеж съгласно ЗУТ;



Оперативна програма "Регионално развитие" 2007-2013

www.bgregio.eu

Инвестираме във Вашето бъдеще!

Проектът се финансира от Европейския фонд за регионално развитие и от
държавния бюджет на Република България

- За партньорство и осигуряване на финансиране на подземната инфраструктура при реализацията на проекти за изграждане, реконструкция и разширяване на улична мрежа.



Оперативна програма "Регионално развитие" 2007-2013

www.bgregio.eu

Инвестираме във Вашето бъдеще!

Проектът се финансира от Европейския фонд за регионално развитие и от държавния бюджет на Република България

V. Финансово осигуряване на реализацията/прилагането на ИПГВР - Карнобат

Интегрираният план за градско възстановяване и развитие на град Карнобат мобилизира и използва целия наличен набор от различни възможности и източници на финансиране, както от републиканския и общинския бюджет, така и от фондовете на ЕС и други донорски програми. Включването на съответните конкретни проекти в ИПГВР представлява основание за кандидатстване за безвъзмездна финансова помощ по линия на Структурните и Кохезионния фонд на ЕС за периода 2014-2020 г. Освен това, за финансиране на отделни проекти могат да се ползват всички потенциални източници: общинския и държавния бюджети; частни инвестиции, както и смесени, особено в условия на публично-частно партньорство, на основата на взаимноизгодно сътрудничество; инвестиционните програми на експлоатационните дружества за доизграждане и развитие на съответните мрежи на техническата инфраструктура; ползване на подходящи международни финансови инженерингови инструменти.

Съгласно Методическите насоки за разработване и прилагане на ИПГВР издадени от МРРБ интегрираният план за градско възстановяване и развитие трябва да постигне **максимална концентрация на ресурсите и синергичен ефект**. Основните структурни елементи на ИПГВР са проектите. В тях са включени дейности, обединени по териториален, технологичен и времеви признаци, с общо финансово управление и предвиден единен синергичен ефект. Предвидената интервенция може да обхваща комплекс от дейности, подлежащи на финансиране по различни оперативни програми или от други източници.

С приоритет е реализацията на проекти и програми, за които са налице условия за:

- Решаване на особено остри проблеми в развитието на град Карнобат и подобряване на неговата градска среда, които са разкрити в процеса на изработване на самия план /в частта „Целеви проблемен анализ“/;



Оперативна програма "Регионално развитие" 2007-2013

www.bgregio.eu

Инвестираме във Вашето бъдеще!

Проектът се финансира от Европейския фонд за регионално развитие и от държавния бюджет на Република България

- Решаването на проблеми от значение за изпълнението на целите и задачите на ИПГВР;
- Реализацията на определен проект е предпоставка за ускоряване реализацията на други проекти, с което ще се постигне комплексен ефект /например при рехабилитация на уличната мрежа, със степен на приоритетност е рехабилитацията на ВиК инфраструктурата/;
- Висока степен на готовност - готови /процедирани по всички изисквания/ проекти с яснота по тяхното финансиране;
- Решаване на проблеми с подчертан синергичен ефект за целия град.

Възможните финансови източници за реализацията на ИПГВР са както следва:

- Безвъзмездна финансова помощ от фондовете на Европейския съюз: основно по Приоритетна ос 1 на Оперативна програма „Региони в растеж”, както и по другите оперативни програми, по които ще се осигурява финансиране през новия програмен период 2014-2020 година;
- Общински бюджет;
- Републикански бюджет;
- Национални програми;
- Частни инвестиции;
- Други източници: JESSICA, JASPERS, JEREMIE и др.

Структурните и Кохезионния фонд – Оперативните програми за периода 2014-2020 г.

Основната част от проектите от ИПГВР на гр. Карнобат ще бъдат осъществявани с финансовата подкрепа на Оперативните програми, съфинансирани чрез Структурните и Кохезионния фонд на ЕС. Оперативните програми, които ще бъдат приложими през следващия програмен период и които ще са основен източник на финансиране на ИПГВР, включително чрез допълняемост на мерките и ресурсите, са следните:

- *Оперативна програма "Региони в растеж" 2014-2020 г.;*



Оперативна програма "Регионално развитие" 2007-2013

www.bgregio.eu

Инвестираме във Вашето бъдеще!

Проектът се финансира от Европейския фонд за регионално развитие и от държавния бюджет на Република България

- Оперативна програма "Околна среда" 2014-2020 г.;
- Оперативна програма "Наука и образование за интелигентен растеж" 2014 - 2020г.;
- Оперативна програма "Развитие на човешките ресурси" 2014-2020 г.;
- Оперативна програма "Иновации и конкурентоспособност" 2014-2020 г.;

Останалите оперативни програми също имат отношение към постигането на целите и приоритетите на ИПГВР гр. Карнобат чрез финансиране на проекти, допълващи ефекта от инвестициите по ИПГВР, както следва:

- Оперативна програма "Добро управление" 2014-2020 г. – за проекти, свързани с повишаване на административния капацитет на публични институции и организации от неправителствения сектор, чрез извършване на анализи, стратегии, разработване на вътрешни правила и стандарти, въвеждане на международно признати стандарти, обмен на добри практики, обучения и др.;

- Оперативна програма "Транспорт" 2014-2020 г. – за проекти, свързани с развитие на ж.п. транспорта, пътна инфраструктура, интермодалност при превозите на пътници и товари и др.;

- Програма за развитие на селските райони /ПРСР/ 2014-2020 г. – за проекти в областта на селското стопанство и секторите, свързани с преработка на селскостопански и горски продукти. В този смисъл е възможна допълняемост между частни проекти, базирани в зоната с потенциал за икономическо развитие, които получат финансиране по ПРСР.

От изброените оперативни програми, приложими през следващия програмен период, основен източник на финансиране ще бъде **Оперативна програма "Региони в растеж" 2014-2020 г. /ОПРР/**. Основният финансов ресурс по ОПРР /над 60%/ се фокусира върху подпомагане развитието на 67-те града, сред които попада и град Карнобат, определени за конкретни бенефициенти по **приоритетна ос 1 „Устойчиво и интегрирано градско развитие“** на програмата. Финансирането чрез предоставяне на финансиране в следните направления:



Оперативна програма "Регионално развитие" 2007-2013

www.bgregio.eu

Инвестираме във Вашето бъдеще!

Проектът се финансира от Европейския фонд за регионално развитие и от държавния бюджет на Република България

- Проекти за изграждане, реконструкция и рехабилитация на градската среда;
- Проекти за изграждане реконструкция и обновяване на общинска образователна инфраструктура;
- Проекти за изграждане, реконструкция и обновяване на общинска инфраструктура;
- Проекти за икономическо развитие;
- Проекти за изграждане, реконструкция и обновяване на културната инфраструктура;
- Проекти за обновяване на многофамилни жилищни сгради и публични административни сгради /общински и държавни/;
- Проекти за насърчаване на устойчивата градска мобилност и интегриран градски транспорт;

Тази приоритетна ос съставлява основен финансов източник за финансиране на ИПГВР. На базата на разработените ИПГВР на 67-те града се предвижда да се определят лимити по нива на градовете, съгласно Националната концепция за пространствено развитие, и/или конкретни лимити за всеки град. Това ще позволи по-прецизно предварително планиране на дейностите и средствата, които ще се отделят за градско развитие във всеки от 67-те града.

Приоритетна ос 2: Регионална образователна инфраструктура

В рамките на тази Приоритетна ос ще се реализират проекти, които ще допълват интервенциите по ИПГВР.

В ИПГВР са идентифицирани обекти, които са включени в списъка на проектите на ИПГВР, които ще се финансират по Приоритетна ос 2 на ОПРР 2014-2020, ОПОС 2014-2020, ОПНОИР или ОПИК 2014-2020. ИПГВР подкрепя реализацията им, която ще доведе до синергичен ефект и ще има принос към цялостното изпълнение на целите на ИПГВР.

Приоритетна ос 3: Регионална здравна инфраструктура

По тази приоритетна ос ще се финансират проектите за изграждане, реконструкция, модернизация и оборудване на общинска и държавна здравна инфраструктура.



Оперативна програма "Регионално развитие" 2007-2013

www.bgregio.eu

Инвестираме във Вашето бъдеще!

Проектът се финансира от Европейския фонд за регионално развитие и от държавния бюджет на Република България

Приоритетна ос 4: Регионална социална инфраструктура

Инвестициите по тази ос ще допълват мерките, които ще бъдат финансирани по Инвестиционен приоритет: Инвестиране в здравна и социална инфраструктура, която допринася за националното, регионалното и местното развитие, понижаване на неравнопоставеността по отношение на здравния статус, насърчаване на социалното приобщаване чрез подобряване на достъпа до обществени, културни и развлекателни услуги и преминаването от служби на институционално равнище към служби на местно равнище

Приоритетна ос 5: Регионален туризъм

Финансирането по тази Приоритетна ос е от особена важност за град Карнобат, тъй като чрез нея ще се финансират обекти на културно-историческото наследство от световно и национално значение. Обектите ще бъдат избрани чрез Методология за приоритизиране на културните и туристическите обекти на територията на Република България, измерваща критерии като уникалност, значимост, посещаемост и популярност на атракциите, местоположение, концентрация на групи обекти и др.

Приоритетна ос 7: Превенция на риска

Приоритетната ос ще финансира инфраструктура за превенция на риска от свлачищни, ерозионни и абразионни процеси, които са характерни за град и други неблагоприятни процеси, на базата на предварителен анализ и приоритизация на обектите.

Оперативна програма "Околна среда" 2014-2020 г.

Основният принос на ОПОС 2014-2020 г. към реализацията на ИПГВР се състои във финансирането на ВиК инфраструктура при:

- Проектите за изграждане или реконструкция на улични артерии;
- Проектите за подобряване на градската среда.

Към момента на изготвянето на настоящия документ все още не е изяснен механизмът на финансиране и съчетаването на инвестиционен ресурс по двете



Оперативна програма "Регионално развитие" 2007-2013

www.bgregio.eu

Инвестираме във Вашето бъдеще!

Проектът се финансира от Европейския фонд за регионално развитие и от държавния бюджет на Република България

Оперативни програми, като е възможно да се предвиди възможност за кандидатстване с една апликационна форма по двете програми.

Оперативна програма „Наука и образование за интелигентен растеж” 2014 - 2020 г.

Очаква се тази оперативна програма да финансира доставката на оборудване и обзавеждане за образователните обекти /училища и детски заведения/, чрез което да се осигури допълняемост с проектите за изграждане и реконструкция на образователни обекти по приоритетна ос 1 на ОПРР. В допълнение, по ОПНОИР ще се финансират редица меки проекти, свързани с науката и образованието, чието изпълнение ще допринесе за оптимизиране на инвестиционните мерки, заложен в ИПГВР.

Оперативна програма „Развитие на човешките ресурси” 2014-2020 г.

Очаква се тази оперативна програма да финансира доставката на оборудване и обзавеждане за социалните обекти, чрез което да се осигури допълняемост с проектите за изграждане и реконструкция на социални обекти по приоритетна ос 1 на ОПРР. В допълнение, по ОПНОИР ще се финансират редица меки проекти в социалната сфера и човешките ресурси, чието изпълнение ще допринесе за оптимизиране на инвестиционните мерки, заложен в ИПГВР.

Оперативна програма „Иновации и конкурентоспособност” 2014-2020 г.;

Очаква се тази програма да финансира изграждането на технологични паркове, центрове за трансфер на иновации и друга инфраструктура от предприемачески тип, която да допълни мерките за насърчаване на икономическото развитие в ИПГВР.

Друго направление на допълняемостта с ОПИК 2014-2020 се очаква да бъде чрез финансирането на частни проекти по програмата, които същевременно получават сертификат за инвестиция по Закона за насърчаване на инвестициите. Съгласно проекта на ОПРР 2014-2020 г. за тези проекти може да се осигури финансиране на довеждащата техническа инфраструктура по Приоритетна ос 1 на ОПРР.



Оперативна програма "Регионално развитие" 2007-2013

www.bgregio.eu

Инвестираме във Вашето бъдеще!

Проектът се финансира от Европейския фонд за регионално развитие и от държавния бюджет на Република България

Общински бюджет на Община Карнобат

Общинският бюджет на Община Карнобат също се явява основен източник на финансиране на общинските проекти от ИПГВР. От една страна, част от проектите могат да бъдат финансирани изцяло със средства от общинския бюджет, в случай на недостиг на средства по ОПРР и по усмотрение на Общината и на Общинския съвет. От друга страна, като бенефициент на голяма част от проектите, включени в плана, община Карнобат следва да осигурява **собствено финансиране**, което е променливо в процентно съотношение при различните оперативни програми.

Републикански бюджет

Основният принос на републиканския бюджет във финансирането на проектите по ИПГВР на гр. Карнобат се осъществява чрез националното съфинансиране по Оперативните програми. Републикански бюджет ще се изразходва и за съфинансиране на проектите за подобряване на енергийната ефективност на публични сгради – държавна собственост. Точният размер и дял на националното финансиране ще се изясни след окончателното приемане на Оперативните програми за период 2014-2020 г., но на базата на досегашните практики и регламенти, нивото на национално съфинансиране по отделните програми варира средно между 15 и 20%.

Национални програми

Такива програми са например фонда на Предприятието за управление на дейностите по опазване на околната среда /ПУДООС/, Национална програма „Оптимизация на училищната мрежа“, Национална програма „Квалификация“, Национална програма „Модернизиране на системата на професионалното образование“, Национална програма „Създаване на достъпна архитектурна среда-2013 г.“, Национална програма „Роден език и култура зад граница“, Национална програма за младежта /2011-2015 г./ и др.

Частни инвеститори и публично-частни партньорства /ПЧП/

Икономическата ситуация поставя огромен натиск върху публичните бюджети, а намаленото ниво на кредитиране ограничава частните инвестиции, вкл. в подобряване на



Оперативна програма "Регионално развитие" 2007-2013

www.bgregio.eu

Инвестираме във Вашето бъдеще!

Проектът се финансира от Европейския фонд за регионално развитие и от държавния бюджет на Република България

градската среда и създаване на адекватни условия за живот в градовете. Инструменти от типа JESSICA стимулират както публично-частното партньорство, така и кредитни институции за участие в публичните политики за регионално и градско развитие.

Подходящи за финансиране чрез ПЧП са проектите за развитие на спортна и културна инфраструктура, паркинги и други проекти, генериращи съществени приходи и търсене. Друга форма на ПЧП са т.нар. „вътрешни” ПЧП – мобилизиране на финансов ресурс на общински предприятия, стопанисващи съответните обекти – напр. на ВиК дружеството, експлоатационните комунални дружества за електро, газо- и топлоснабдяване, стопанисващи спортни имоти, паркинги, градски транспорт, управление на трафика и др.

Частно финансиране ще бъде мобилизирано при реализацията на проектите за енергийна ефективност на жилищни сгради, при които процентът на съфинансиране от частните собственици се очаква да бъде 70 % от стойността на проекта.

Прилагането на ПЧП не изключва комбиниране на инвестирането от други източници, вкл. ОППР, JESSICA и др. програми, насърчаващи публично-частните партньорства.

Финансови инженерингови инструменти

На базата на досегашния опит на ОППР 2007-2013 г. се предвижда по-широко използване на финансов инженеринг с възможност за привличане на частни инвеститори и публично-частни партньорства съвместно с общините. Основавайки се на опита от настоящия програмен период, ОППР 2014-2020 г. предвижда с финансов инженеринг частично или изцяло да се финансират инвестиции в спортна инфраструктура, енергийна ефективност в жилищни сгради, културна инфраструктура, както и зоните с потенциал за икономическо развитие, градска среда и интегриран градски транспорт.

През програмен период 2014-2020 г. финансовите инструменти ще заемат много важно място сред източниците на финансиране на отделните проектни предложения. Основен финансов инженерингов инструмент за реализацията е програма JESSICA, а като допълващи инструменти могат да се посочат фондовете JASPERS и JEREMIE.

- JESSICA /Съвместна европейска подкрепа за устойчиви инвестиции в градските райони/ е инициатива на Комисията в сътрудничество с ЕИБ и БРСЕ за насърчаване на



Оперативна програма "Регионално развитие" 2007-2013

www.bgregio.eu

Инвестираме във Вашето бъдеще!

**Проектът се финансира от Европейския фонд за регионално развитие и от
държавния бюджет на Република България**

устойчивите инвестиции в проекти и програми за развитие на градовете. Тя свързва страните членки, регионите и градовете с европейския банков и финансов сектор за постигане на повече и по-добри инвестиции в градовете. Ресурси по линия на оперативни програми, които ще се инвестират в рамките на JESSICA, могат да бъдат прехвърляни във фондове за градско развитие, а съфинансирането може да бъде осигурено от общини, банки, пенсионни или инвестиционни фондове. Планира се условие за финансиране на програма JESSICA за настоящия период 2014-2020 г. да бъде фигурирането на кандидатстващите проекти в ИПГВР на съответния град.

- JASPERS /Съвместна помощ за подкрепа на проекти в европейските региони/ е съвместен механизъм за техническа помощ на Комисията, ЕИБ и ЕБВР за подготовка на големи проекти в дванайсетте страни членки, които се присъединиха към Съюза през 2004г. и 2007 г.

- JASMINE /Съвместно действие в подкрепа на институциите за микрофинансиране в Европа/ е инициатива, чрез която се цели подобряване на достъпа до финансиране за малки предприятия и социално изключени хора /включително от етническите малцинства/, които искат да станат самонаети лица.

- JEREMIE /Съвместни европейски ресурси за микро, малки и средни предприятия/ е инициатива на Европейската комисия, ЕИБ и Европейския инвестиционен фонд /ЕИФ/ за подобряване на достъпа на малките и средните предприятия /МСП/ до финансиране. Сред продуктите са ценни книжа, рисков капитал, гаранции, заеми и техническа помощ, които водят до мултиплициращ ефект от средствата на ЕС чрез използването на револвиращи финансови продукти вместо безвъзмездни помощи. ЕИФ и националните и регионалните власти създават съобразени с конкретните обстоятелства схеми за МСП във всички сектори.

В ОПРР 2014-2020 г. значително се увеличат средствата, които ще бъдат отделени за инвестиции със значителна финансова възвръщаемост чрез прилагане на финансови инструменти, в сравнение с периода 2007-2013 г. с цел постигане на допълнителен растеж и осигуряване на заетост.



Оперативна програма "Регионално развитие" 2007-2013

www.bgregio.eu

Инвестираме във Вашето бъдеще!

Проектът се финансира от Европейския фонд за регионално развитие и от
държавния бюджет на Република България

Финансови инструменти ще бъдат прилагани при реализацията на проекти от ИПГВР Карнобат в следните сфери:

- Обновяване на многофамилни жилищни сгради;
- Икономическо развитие;
- Развитие на спортната инфраструктура – *изцяло ще се финансират с финансови инструменти;*
- Развитие на културната инфраструктура.

Други финансови източници

В процеса на реализация на проектите от ИПГВР Карнобат се очаква да се използват и други финансови източници, като например, **експлоатационните дружества за комунални услуги /електро, газоснабдяване, комуникации и др./**. Това налага общината да предвиди надежден механизъм за ангажиране на експлоатационните дружества в процеса на реализация на проектите, с цел постигане на устойчивост на инвестициите.



Оперативна програма "Регионално развитие" 2007-2013

www.bgregio.eu

Инвестираме във Вашето бъдеще!

Проектът се финансира от Европейския фонд за регионално развитие и от държавния бюджет на Република България

VI. Описание на звено/структура/организация за реализацията/прилагането на плана

Съгласно Методическите насоки за разработване и прилагане на ИПГВР издадени от МРРБ интегрираният план за градско възстановяване и развитие трябва да бъде разработен и прилаган в условията на прозрачност и партньорство между местните и регионалните власти, неправителствения сектор, частните инвеститори.

Доброто управление, основано на принципите на откритост, участие, отчетност, ефективност и съгласуваност, е необходимо, за да се гарантира успешното изпълнение на публичните политики, по-ефективно и ефикасно разпределение на публичните ресурси и засилването на прякото участие, включването, ангажираността и овластяването на гражданите, като се има предвид, че удовлетвореността и благосъстоянието на гражданите е ключов фактор към успеха на градските политики.

Наблюдението на реализацията на ИПГВР включва:

- Разглеждане на индикаторите за наблюдение на изпълнението на плана;
- Периодичен преглед на постигнатия напредък в изпълнението на плана;
- Разглеждане на резултатите от изпълнението на проектите и степента на постигане на стратегията на плана, в т.ч. и по отношение на хоризонталните въпроси /политики/;
- Установяване и очертаване на тенденции, проблеми с особена важност, ограничители, перспективи за развитие;
- Разглеждане на резултатите от междинната оценка, ако такава е приложимо;
- Разглеждане на предложения за преразпределение на средствата по проектите;
- Финансов одит;
- Разработване на предложения за изменения на плана с цел подобряване на неговото изпълнение.

По преценка на кмета на общината действията описани по-горе може да се разпределят между няколко контролни структури, особено при едновременна реализация



Оперативна програма "Регионално развитие" 2007-2013

www.bgregio.eu

Инвестираме във Вашето бъдеще!

Проектът се финансира от Европейския фонд за регионално развитие и от държавния бюджет на Република България

на голям брой проекти. Кметът на общината ежегодно представя на Общинския съвет доклад за хода на изпълнението на ИПГВР и за постигнатите междинни резултати по проекти и като цяло.

Реализацията на ИПГВР се осъществява чрез изпълнението на проекти, които са елемент на одобрения ИПГВР /независимо дали се финансират със средства от фондовете на Европейския съюз или други източници/. Въз основа на одобрения ИПГВР кметът на общината или друг партньор в рамките на ИПГВР или общината съвместно с партньор подават проектни предложения по покани за открити процедури по съответната програма.

Институционалната устойчивост за самото изпълнение на ИПГВР би могла да се осигури, като отделът/дирекцията, които към настоящия момент се занимават с проектите, изпълнявани от общината, се трансформира в управленска структура за реализация на ИПГВР.

Към настоящия момент специализираната администрация в община Карнобат е организирана в 4 дирекция:

- Дирекция „Управление на общинската собственост“;
- Дирекция „Образование, култура, младежки и социални дейности“;
- Дирекция „Устройство на територията“;
- Дирекция „Европейски и национални програми и проекти“.

Според Устройствения правилник на община Карнобат, функциите на дирекциите „Устройство на територията“ и „Европейски и национални програми и проекти“ биха предопределили поемането на управлението на изпълнението на интегрирания план за градско възстановяване и развитие на град Карнобат.



Оперативна програма "Регионално развитие" 2007-2013

www.bgregio.eu

Инвестираме във Вашето бъдеще!

Проектът се финансира от Европейския фонд за регионално развитие и от държавния бюджет на Република България

VII. Използвани процедури на обществено обсъждане / гражданско участие и партньорство при разработването на плана и мерки за осигуряване на прозрачност при изпълнението му

Едно от основните принципни изисквания към ИПГВР, посочено в Методическите насоки за разработване и прилагане на интегрирани планове за градско възстановяване и развитие, издадени от МРРБ, е той да се разработва с най-широко гражданско участие, което да обхваща както населението в неговата цялост по въпросите от общоградско значение, така и на специфични групи, носители на групови интереси по териториален, етнически, възрастов или друг признак, а също така и представителните структури на бизнеса. В спазване на това условие настоящият интегриран план за градско възстановяване и развитие на град Карнобат се разработи при широко гражданско участие в условията на прозрачност и партньорство между местните и регионалните власти, неправителствения сектор и частните инвеститори.

ИПГВР трябва да бъде ефективен инструмент на урбанистичната политика и реално да допринася за подобряване на жизнения стандарт, облика и развитието на агломерационния ареал. Ето защо в процеса на разработването му са включени гражданите и всички заинтересовани страни – местна власт, регионални и централни институции, инвеститори и предприемачи, икономически и социални партньори, различни възрастови, социални и етнически групи, представители на културата и образованието, неправителствени организации, браншови и професионални общности, експерти от различни области, активни граждани и др.

Целеви групи и потенциални заинтересовани страни при подготовката на ИПГВР в град Карнобат са:

- Жителите на града, както и временно пребиваващите – учащи, работещи, гости, туристи и др.
- Местната власт в лицето на Общинска администрация и Общински съвет;
- Представителите на бизнеса – земеделци, инвеститори, предприемачи, строителни и транспортни фирми, хотелиери, ресторантьори, туристически агенции, занаятчии, търговци, производители и др.;



Оперативна програма "Регионално развитие" 2007-2013

www.bgregio.eu

Инвестираме във Вашето бъдеще!

Проектът се финансира от Европейския фонд за регионално развитие и от държавния бюджет на Република България

- Представители на гражданското общество – неправителствени организации, граждански и младежки групи, обществени и квартални съвети, домоуправители, съвети на етажната собственост, активни граждани, неформални местни лидери и др.;
- Областна администрация Бургас, регионалните и деконцентрирани структури на държавното управление в района и др.;
- Професионални общности – архитекти, инженери, проектанти, озеленители, еколози, експерти, историци и изследователи на културно – историческото наследство и др.;
- Дейци на изкуството и културата;
- Представители на образованието, спорта и туризма;
- Социално уязвими групи, социални партньори и институции;
- Етнически групи – общината е относително хомогенна с преобладаващо предимно българско население, но да се дефинират специфични потребности на ромската и турската етнически общности;
- Други.

Широкото обществено участие в разработването на ИПГВР на град Карнобат заема важно място в целия процес от разработването до неговото прилагане. То беше осигурено посредством провеждане на анкетно проучване, фокус-групи, работни срещи, форуми, публично обсъждане, експертен форум с участието на представители на заинтересованите страни.

✓ *Анкетно проучване* - чрез него се целеше да се гарантира възможността на всяко заинтересовано лице /включително всеки гражданин на град Карнобат като част от заинтересованите групи/ да представи своето мнение и очаквания относно специфичните за града потенциали, възможности и заплахи в социално-икономическото развитие на града, както и по отношение на визията и целите, които стоят пред него.

✓ *Работни срещи с екипа на Община Карнобат по проекта* - проведени бяха редица работни и посещения на отделните експерти на „Географика“ ООД. В рамките на тези срещи екипът на Изпълнителя, събираше необходимата за анализа



Оперативна програма "Регионално развитие" 2007-2013

www.bgregio.eu

Инвестираме във Вашето бъдеще!

Проектът се финансира от Европейския фонд за регионално развитие и от държавния бюджет на Република България

информация, представяше и обсъждаше междинните резултати от проблемно-целевия анализ, вариантите на зони за въздействие, стратегическата рамка на интегрирания план, списъка с включените в рамките на ИПГВР проекти и др.

✓ **Проведени бяха три фокус групи** с представители на местните и централни власти, местен бизнес и неправителствени организации и местната общност;

✓ **Форум за изясняване на проектните идеи**, които да бъдат включени в списъка с проекти на ИПГВР на град Карнобат;

✓ **Публично обсъждане на Визията за развитие на град Карнобат.** Представени бяха резултатите от проблемно-целевия анализ, както бе представена и визията и приоритетите за развитие на града. На общественото обсъждане присъстваха представители на всички идентифицирани заинтересовани страни, включително бизнеса, неправителствения сектор, държавни и местни институции, Общински съвет – Карнобат и др.;

✓ **Публично обсъждане на крайния вариант на ИПГВР на град Карнобат.** Представен бе целият проект на ИПГВР на град Карнобат, като на форума присъстваха всички заинтересовани страни.

В допълнение към проведените срещи бяха използвани активно както медиите, така и интернет пространството с цел достигане до възможно най-широк кръг от граждани и заинтересовани лица. Още със стартирането на проекта на официалния сайт на общината бе публикувана информацията относно продуктите и резултатите от ИПГВР и на който текущо бе публикувана актуална информация, новини, разработени документи, анкети и др.

Реализацията на интегрирания план за градско възстановяване и развитие на град Карнобат следва също да се изпълнява с най-широка гражданска информираност в условията на прозрачност и партньорство между местните и регионалните власти, неправителствения сектор и частните инвеститори. В тази връзка община Карнобат публикува на официалната страница на общината актуална информация във връзка с изпълнението на ИПГВР и на отделните негови проекти, както и предоставя възможност за получаване на мнения, коментари и препоръки от широката общественост за нанасяне на промени в плана.



Оперативна програма "Регионално развитие" 2007-2013

www.bgregio.eu

Инвестираме във Вашето бъдеще!

**Проектът се финансира от Европейския фонд за регионално развитие и от
държавния бюджет на Република България**

В допълнение, стратегията за изпълнение на ИПГВР предвижда мерки за информация и публичност по всеки отделен проект, изпълняван в рамките на Интегрирания план с цел популяризиране на получената финансова подкрепа от Европейските фондове в съответствие с правилата и насоките за осъществяване на мерките по информация и публичност от бенефициентите на съответната програма, която предоставя съфинансирането за конкретния проект.



Оперативна програма "Регионално развитие" 2007-2013
www.bgregio.eu

Инвестираме във Вашето бъдеще!

Проектът се финансира от Европейския фонд за регионално развитие и от
държавния бюджет на Република България

VIII. Очаквани резултати от прилагането на плана, включително очакван синергичен ефект, положително въздействие с по-широкия обхват на общината, както и в контекста на района от ниво 2 като цяло.

ИПГВР на град Карнобат ще окаже трайно въздействие върху развитието на град Карнобат и прилежащата територия. Проектите, предвидени за изпълнение в рамките на интегрирания план за градско възстановяване и развитие на град Карнобат, предвиждат подобряване на средата за живот на населението в града и стимулиране на икономическото развитие. Изпълнението на проектите и заложените дейности ще:

- Създадат условия за привличане на инвестиции, като същевременно се запазва идентичността и спецификата на културно-историческото наследство на града;
- Подобряват способността на град Карнобат да поеме необходимите функции на едно представително пространство и да удовлетвори потребностите на града като място за социални контакти и мероприятия;
- Създават предпоставки за балансирано функционално, социално и естетическо развитие;
- Повиши привлекателността на региона за посетители и външни инвеститори;
- Стимулира социалната интеграция на необлагодетелствани социални групи;
- Разшири положителното влияние на град Карнобат в рамките на територията на общината и целия Югоизточен район.

В перспектива изключително важен е очакваният синергичен ефект от обновената градска среда, която впоследствие ще разкрие много повече и по-добри възможности за бизнес и съответно за работа на населението, не само на живеещите в град Карнобат, но и в община Карнобат. Подобрената инфраструктура на територията на града ще се използва ежедневно от гражданите на Карнобат и от посетителите на града.

Други очаквани резултати от прилагане на интегрирания план за градско възстановяване и развитие, водещи до синергия и допълняемост:

- Изработена цялостна визия за обновяване на градски части на град Карнобат.



Оперативна програма "Регионално развитие" 2007-2013

www.bgregio.eu

Инвестираме във Вашето бъдеще!

Проектът се финансира от Европейския фонд за регионално развитие и от държавния бюджет на Република България

- Изградена достъпна архитектурна среда, за гражданите в неравностойно положение.
- Изградени обекти на социалната инфраструктура за общността на град Карнобат. Предвидените проекти включват дневен център за възрастни хора и кризисен център, център за социална рехабилитация и интеграция за деца и младежи с увреждания, център за обществена подкрепа за деца в риск, оборудване и обзавеждане на център за социална рехабилитация и интеграция за деца в и младежи с увреждания, комплекс за социални услуги.

Дейностите са пряко насочени към осигуряването на грижа за уязвимите групи ще помогне за повишаване на тяхната мотивация да излязат от изолацията и да положат усилия за социализация, водене на пълноценен живот и интегриране на пазара на труда.

В голяма част от територията на град Карнобат, е заселено компактно ромско население, което живее при условия, немислими за съвременния човек. Планираните интервенции ще допринесат за осигуряване на адекватни условия и социалната интеграция.

Проектите в максимална степен насърчават устойчивото градско развитие, тъй като допринасят за осигуряване на равни възможности за всички членове на обществото чрез насърчаване на социалното включване на уязвимите групи. Интервенциите ще допринесат и за цялостно подобряване на облика на града, повишаване качеството на предлаганите социални услуги и на стандарта на живот на населението.

- Изградена спортно-рекреационна зона за отдых и рекреация на местните общности и на посетителите на града. Проектите заложи в тази сфера, включват изграждане на открити обекти и пространства за спорт и рекреация. Изграждане на спортни и детски площадки и богато озеленяване. Спортът има фундаменталната роля за жизнения просперитет на обществото. Чрез тези проекти и дейности се търси обвързване на социално-икономическите дейности със спорта и развитие на спортна култура в хората и осигуряване на възможност за ежедневно активно спортуване. Основна визия за съвременното общество е осигуряване на индивида необходимата му степен на двигателна активност за пълноценна изява във всички сфери на живота.

- Изграден градски център, предоставящ модерни услуги и публични пространства, които повишават атрактивността на градската среда. Проектите обхващат реконструкция



Оперативна програма "Регионално развитие" 2007-2013

www.bgregio.eu

Инвестираме във Вашето бъдеще!

Проектът се финансира от Европейския фонд за регионално развитие и от държавния бюджет на Република България

и рехабилитация на открити публични пространства, пешеходни алеи, изграждане на елементи на градския дизайн и обзавеждане, формиране на място за среща и разходка на жителите на града, среда за младите хора за провеждане на културни мероприятия, фестивали, концерти и др.

Тези дейности повишават качеството на градската среда и предоставят на гражданите социални и културни пространства, свързани с градския начин на живот. Плановата структура на града ще се обогати посредством изграждане на декоративни настилки, което е "петата" фасада на един град и допринася за архитектурно-художествената стойност на града и атрактивността на централната градска част.

- Интегриране на историческото градско ядро чрез опазване и предоставяне на добре развита културна инфраструктура в град Карнобат.

- Реконструкция и обновяване на обектите на културната инфраструктура – читалище „Димитър Полянов“, адаптация на кино "Н. Й. Вапцаров" като културен център, къща музей на Димитър Полянов, къща музей на Минко Неволин, които обуславят културния живот в града.

- Реализация на пешеходна и велосипедна връзка с цел обвързване на жилищните зони в града до предгаровото пространство, разположено на север, както и по направлението запад-изток по бул. „Москва“. Те интегрират и предоставят плавен и хармоничен преход през градската структура. Проекта предвижда богато озеленяване и формиране на "зелен клин", който осъществява връзката между централната градска и извънградския ландшафт, както и обвързване на реката, като елемент от жизнения град и интегрирането ѝ в социалния и културен живот на жителите на град Карнобат.

- Интегриран проект за оптимизиране на сметосъбирането и сметоизвозването в град Карнобат;

- Интегриран проект за укрепване и почистване на речното корито и зоните на водосбор.

Географското положение на град Карнобат обуславя неговото ключово значение за транспортно-комуникационната система в област Бургас.

През града минава ж. п. линия по направление Шумен – Варна и по този начин градът се обуславя като единствената ж. п. връзка между южните и северните части на Източна България.



Оперативна програма "Регионално развитие" 2007-2013

www.bgregio.eu

Инвестираме във Вашето бъдеще!

Проектът се финансира от Европейския фонд за регионално развитие и от държавния бюджет на Република България

В териториалния обхват на общината в непосредствена близост до град Карнобат преминава АМ „Тракия“, което е предпоставка за повишена транспортна достъпност до общинския център;

През територията на града преминава първокласен път I-6 /бул. „Москва“/, който свързва западната с източната част на страната, а град Карнобат – с град Айтос и град Сливен. Друг важен път от републиканската пътна мрежа е II-73, който свързва град Карнобат с град Шумен на север.

Град Карнобат има функционална и пространствена връзка с град Бургас, който е град от второ йерархично ниво – голям град – център с национално значение.

Градът като част от йерархичната система от градове на България е четвърто ниво – малък град с микрорегионално значение за територията на група от общини. Като част от системата от полюси на растеж в областта в него са концентрирани основните административни, икономически, социални и културни дейности.

В исторически план формирането и развитието на устойчивите компоненти на градската среда са довели до отлично структуриране на урбанизираната територия напластено през различните исторически епохи и периоди, на устойчивата локализация на средоточия на публичните пространства и на центровете на социална система. На тази урбанистична основа се е идентифицирало и културното наследство на град Карнобат като интегрирана мултикултурна среда средище за търговия, просвета, духовен и културен живот на отделните общности и на идентично гражданство.

Йерархизацията е осъществена чрез оценка на значението и ролята му по редица критерии, показатели за динамика на населението и степен на развитие на техните обслужващи, административни, икономически, транспортни функции и т.н.

В град Карнобат са ситуирани основните обекти на административните, социално-икономическите и културните дейности в общината, което го обособява като административен и социално-икономически център. Активното му взаимодействие със съседните населени места и общини повишават регионалното му значение в агломерационния ареал и осигуряват възможност за изграждане на добри практики и партньорства между общините.

Взаимодействието с тези населени места изгражда пространствени и социално-икономически връзки, които могат да бъдат представени като потоци от хора, стоки,



Оперативна програма "Регионално развитие" 2007-2013

www.bgregio.eu

Инвестираме във Вашето бъдеще!

Проектът се финансира от Европейския фонд за регионално развитие и от държавния бюджет на Република България

капитали, информация и т.н., връзки между секторите селско стопанство, услугите и промишлеността, туризма и др.

Характерни за общината са ежедневни потоци на пътуващи от селата към града и от град Карнобат към областния град Бургас. Селата притежават необходимият потенциал за развитие на дейности свързани с отдих и рекреация, както и разгръщане на функции и дейности в селските зони.

Връзките, които изгражда гр. Карнобат с близките населени места са основни за постигането на балансирано териториално и социално-икономическо развитие, за намаляване уязвимостта на изостаналите селски райони. Повишеното взаимодействие често пъти оказва решително въздействие върху експлоатацията и управлението на природните ресурси, главно на крайградския ландшафт. За да се насърчи хармоничното устройство на територията, се създават партньорства между градските и селските общности /представени главно от местните власти и населението/ с цел предоставяне на услуги, защита на екологичните и природните ресурси, насърчаване на регулярните контакти между населението на градовете и селата, развитие на териториална и социално-икономическа синергия.

ИПГВР на град Карнобат дава възможност за политика, основана на **балансираното териториално развитие чрез поддържане на йерархизирана система от населени места**. В този контекст се подчертава ролята на град Карнобат като двигател на растеж и център на социално-икономическа активност. При подпомагане на балансираното териториално развитие се насърчава обвързването на населените места в мрежа. Основният акцент е върху възстановяването и развитието на градските функции и пространства, чрез които да се постигне синергия, кумулативен растеж /ефект на мултипликатора/ и в периферните населени места в общината.

ИПГВР на град Карнобат води до **засилване на връзката между ареала на град Карнобат и хинтерланда**, чрез подобряване на достъпността и възможността за работа и планиране на специфични мерки и подкрепа на слабо развитите населени места в общината. Основна роля в развитието на територията на общината има град Карнобат.

Заложените проекти и дейности в ИПГВР, са предпоставка за засилване на взаимодействията и изграждане на партньорството между общинския център и другите



Оперативна програма "Регионално развитие" 2007-2013

www.bgregio.eu

Инвестираме във Вашето бъдеще!

Проектът се финансира от Европейския фонд за регионално развитие и от държавния бюджет на Република България

населени места и общини в агломерационния ареал и повишаване на ролята им в пространственото и социално-икономическо развитие на региона.

ИПГВР на град Карнобат е подход за планиране, който води до **устойчиво развитие на града чрез прилагане на интегриран подход** за решаване на икономическите, екологичните, социалните и културните проблеми в общината и насочена концентрация на ресурси за трайно подобряване на средата и качеството на живот.

Успоредно с реализиране на проектите за физическо подобряване на средата се прилагат и мерки за стимулиране на социалната интеграция и сближаване. Смесването на функции и на социални групи намалява риска от социална изолация и съхранява жизнеността на град.

Интегрираното развитие на град Карнобат дава възможност за **териториална интеграция** в зоните, граничещи с града и със съседните населени места. Тези фактори водят до обвързване и засилване на общата конкурентоспособност на общината.

Особено внимание се обръща на съхранената природна среда, народни традиции и културни обичаи, които обогатяват природните и антропогенни ландшафти и културното многообразие, което е предпоставка за социално-икономическо развитие на общината.

По този начин ИПГВР на град Карнобат допринася за развитието на регионалните връзки на града с населените места в агломерационния ареал и осигурява условия за партньорства между отделните общини.



Оперативна програма "Регионално развитие" 2007-2013

www.bgregio.eu

Инвестираме във Вашето бъдеще!

Проектът се финансира от Европейския фонд за регионално развитие и от държавния бюджет на Република България

IX. Резултати от екологична оценка и от оценка за съвместимост на ИПГВР и отразяването им в окончателния вариант

Съгласно изискванията на Закона за опазване на околната среда, стратегическите и планови документи, които имат потенциално значително въздействие върху околната среда следва да бъдат подложени на стратегическа оценка за въздействието върху околната среда, която в закона е дефинирана като „Екологична оценка“. В раздел II на закона е определен обхвата и реда за извършване на екологични оценки на планове и програми.

Според чл. 85, ал. Планове и програми местно равнище за малки територии и изменения на планове и програми, какъвто е ИПГВР на град Карнобат, се оценяват, когато при прилагането им се предполагат значителни въздействия върху околната среда. Това предполага *процедура по преценка на необходимостта от ЕО и ОС*, Компетентният орган в случая се явява РИОСВ Бургас, представлявана от директора на инспекцията.

Към момента на разработване на настоящия документ Община Карнобат все още не е получила отговор от РИОСВ-Бургас дали за ИПГВР са приложими процедурите за извършване на екологична оценка и оценка за съвместимостта.

В случай, че компетентния орган издаде становище за необходимост от извършване на такива оценки те ще бъдат предприети, като ще бъдат отразени на по-късен етап.



Оперативна програма "Регионално развитие" 2007-2013

www.bgregio.eu

Инвестираме във Вашето бъдеще!

Проектът се финансира от Европейския фонд за регионално развитие и от държавния бюджет на Република България

Х. Актуализация на ИПГВР - Карнобат

Към момента на изготвяне на Интегрирания план за градско възстановяване и развитие на град Карнобат съществуват множество неясни величини, от които той зависи. Оперативните програми за следващия програмен период 2014-2020 година все още не са конкретизирани, като не са абсолютно ясни бенефициентите и допустимите дейности по отделните мерки и приоритети, точната демаркация между програмите, принципа на кандидатстване и т.н. В този контекст неминуемо ИПГВР следва да подлежи на актуализация с течение на времето в случаите, когато се установи такава необходимост. Причините за това могат да са свързани с промени в обявените към момента варианти на оперативни програми, с възникнали нови възможности за финансиране или невъзможности за финансиране на вече включени проекти, с идентифицирана необходимост от нов проект, с установени слабости при изпълнението на плана или други промени в обективната обстановка както на национално, така и на местно ниво.

В тази връзка Интегрираният план за градско възстановяване и развитие на град Карнобат следва да се разглежда като отворен стратегически управленски документ, в който са възможни и необходими промени, отразяващи измененията в условията на плановата среда. Списъкът с проектни идеи може да бъде периодично актуализиран, като за целта се изготвя съответната обосновка и се изпраща до Управляващия орган на ОПРР за одобрение.



Оперативна програма "Регионално развитие" 2007-2013

www.bgregio.eu

Инвестираме във Вашето бъдеще!

Проектът се финансира от Европейския фонд за регионално развитие и от
държавния бюджет на Република България

ФИГУРИ

Фигура 1. Логическа последователност на стратегическото планиране. 9



Оперативна програма "Регионално развитие" 2007-2013

www.bgregio.eu

Инвестираме във Вашето бъдеще!

Проектът се финансира от Европейския фонд за регионално развитие и от държавния бюджет на Република България

ОБЩИНА КАРНОБАТ



ИНТЕГРИРАН ПЛАН ЗА ГРАДСКО ВЪЗСТАНОВЯВАНЕ И РАЗВИТИЕ НА ГРАД КАРНОБАТ ЗА ПЕРИОДА 2014 – 2020 г.

ПРИЛОЖЕНИЕ 1 МАТРИЦА БЮДЖЕТ



град Карнобат, 2014 г.



Оперативна програма "Регионално развитие" 2007-2013
www.bgregio.eu

Инвестираме във Вашето бъдеще!

Проектът се финансира от Европейския фонд за регионално развитие и от държавния бюджет на Република България

ПРИЛОЖЕНИЕ 1. МАТРИЦА БЮДЖЕТ на индикативния списък на проектите и дейностите, включени в ИПГВР на град Карнобат

ПРОЕКТИ	Отношение към подпомаганите операции на съответна ОП	Проекта готовност(вид на проекта)	Срок на изпълнение (месеци)	Процедури по ЗОП (вид)	Размер на разходите (в хил. лв.)										Забележка
					Общо за проекта	В това число:									
						Други средства от СФ, КФ	Собствени средства за съфинансиране	Изцяло собствени средства	Републикански бюджет	Национални програми	Други инвест. фондове	Частични инвеститори	Други донори	Дарения	
1	2	3	4	5	6	7	8	9	10	11	12	13	14	15	16
ГРАД КАРНОБАТ					42 425.942	29 190.091	5 589.23		4 732.215			2 726.216			
ГРУПА ПРОЕКТИ 1: ГРАДСКА СРЕДА					25 279.574	17 932.828	3 720.504		3 150.027			476.216			
ПРОЕКТ 1.1. Изграждане на велосипедни алеи - 5 км. /по бул. "Москва" - 3 км. и по улицата свързваща централната градска част с гарата /предгаров площад/ - 2 км./.	ОПРР 1.2			открита	849.648	614.296	127.447		107.905						
Дейност 1.1.1: Реализация на инвестиционния проект															
Дейност 1.1.2: Доставка на оборудване и обзавеждане															
ПРОЕКТ 1.2. Възстановяване на парк "Първи май" и изграждане на спортни площадки за свободен достъп	ОПРР 1.2	ТП		открита	1 096.745	792.947	164.512		139.287						
Дейност 1.2.1: Реализация на инвестиционния проект															
Дейност 1.2.2: Доставка на оборудване и обзавеждане															
ПРОЕКТ 1.3. Изграждане на Скейт парк в градски парк "Карнобат"	ОПРР 1.2			открита	160.200	115.824	24.030		20.345						
Дейност 1.3.1: Реализация на инвестиционния проект															
Дейност 1.3.2: Доставка на оборудване и обзавеждане															
ПРОЕКТ 1.4. Възстановяване на "Златното езеро" в кв. "Красно село"	ОПРР 1.2			открита	952.428	688.605	142.864		120.958						
Дейност 1.4.1: Реализация на инвестиционния проект															
Дейност 1.4.2: Доставка на оборудване и обзавеждане															



Оперативна програма "Регионално развитие" 2007-2013
www.bgregio.eu

Инвестираме във Вашето бъдеще!

Проектът се финансира от Европейския фонд за регионално развитие и от държавния бюджет на Република България

ПРОЕКТИ	Отношение към подпомаганите операции на съответна ОП	Проектна готовност(вид на проекта)	Срок на изпълнение (месеци)	Прототипи по ЗОП (вид)	Размер на разходите (в хил. лв.)											
					Общо за проекта	В това число:										Забележка
						Други средства от СФ, КФ	Собствени средства за съфинансиране	Изцяло собствени средства	Републикански бюджет	Национални програми	Други инвест. фондове	Частични инвеститори	Други донори	Дарения		
1	2	3	4	5	6	7	8	9	10	11	12	13	14	15	16	
ПРОЕКТ 1.5. Реконструкция и рехабилитация на междублокови пространства разположени по бул. "Москва" - 23 бр., в кв. "Железничар" - 10 бр., в кв. "Възраждане" - 7 бр., по ул. Кирил и Методий - 10 бр., 1 бр. пространство зад хотел "Карнобат" и за целия обособен нов квартал.	ОПРР 1.2			открита	2 638.020	1 907.288	395.703		335.029							
Дейност 1.5.1: Реализация на инвестиционния проект																
Дейност 1.5.2: Доставка на оборудване и обзавеждане																
ПРОЕКТ 1.6. Реконструкция и рехабилитация на спортна площадка до хотел "Карнобат"	ОПРР 1.2			открита	130.873	94.621	19.631		16.621							
Дейност 1.6.1: Реализация на инвестиционния проект																
Дейност 1.6.2: Доставка на оборудване и обзавеждане																
ПРОЕКТ 1.7. Интегриран проект за изграждане и обновяване на детски площадки - 4 бр.	ОПРР 1.2			открита	158.953	114.923	23.843		20.187							
Дейност 1.7.1: Реализация на инвестиционния проект																
Дейност 1.7.2: Доставка на оборудване и обзавеждане																
ПРОЕКТ 1.8. Реконструкция и рехабилитация на Предгаров площад, зелените площи	ОПРР 1.2			открита	219.374	158.607	32.906		27.860							
Дейност 1.8.1: Реализация на инвестиционния проект																
Дейност 1.8.2: Доставка на оборудване и обзавеждане																
ПРОЕКТ 1.9. Реконструкция и устройство на гробищния парк на град Карнобат	ОПРР 1.2			открита	481.010	347.771	72.152		61.088							
Дейност 1.9.1: Реализация на инвестиционния проект																
Дейност 1.9.2: Доставка на оборудване и обзавеждане																
ПРОЕКТ 1.10. Интегриран проект за изграждане на обществени паркинги	ОПРР 1.2			открита	343.970	248.691	51.596		43.684							
Дейност 1.10.1: Реализация на инвестиционния проект																
Дейност 1.10.2: Доставка на оборудване и обзавеждане																
ПРОЕКТ 1.11. Реконструкция и рехабилитация на улици в Зона 1, обособена на югоизток от ул. 9-ти септември и бул. Москва - 6,4 км. / ул. "Кирил и Методий", ул. "Васил Левски", ул. "Карнобатска комуна", ул. "Граф Игрантиев", ул. "Баба Тонка", ул. "Мойор Беляев", ул. "Батак", ул. "Петър Пенчев", ул. "Боримечка", ул. "Ганчо Хардалов", ул. "Бенчо Обрешков", ул. "Средна гора" ул. "Васил Михайлов", ул. "Народен Партизан" ул. "Странджа", ул. "Дунав", ул. "Любен Каравелов", ул. "Васил Априлов", ул. "Янтра", ул. "Стефан Караджа", ул. "Милин камък", ул. "Иван Вазов" ул. "Съби Димитров", ул. "Дебър", ул. "Георги Кирков" и улици в обособения нов квартал.	ОПРР 1.2			открита	3 257.715	2 257.189	468.297		396.491			135.738				



Оперативна програма "Регионално развитие" 2007-2013
www.bgregio.eu

Инвестираме във Вашето бъдеще!

Проектът се финансира от Европейския фонд за регионално развитие и от държавния бюджет на Република България

ПРОЕКТИ	Отношение към подпомаганите операции на съответна ОП	Проектна готовност(вид на проекта)	Срок на изпълнение (месеци)	Процедури по ЗОП (вид)	Размер на разходите (в хил. лв.)											
					Общо за проекта	В това число:										Забележка
						Други средства от СФ, КФ	Собствени средства за съфинансиране	Изцяло собствени средства	Републикански бюджет	Национални програми	Други инвест. фондове	Частични инвеститори	Други донори	Дарения		
1	2	3	4	5	6	7	8	9	10	11	12	13	14	15	16	
Дейност 1.11.1. СМР - рехабилитация и реконструкция /вкл. тротоари, ел. на уличната инфраструктура, озеленяване и др./																
Дейност 1.11.2. СМР - подземни комуникации - ВиК	ОПОС															
Дейност 1.11.3. СМР подземни комуникации - газоснабдяване, бтк, електро и др.	частни инвеститори															
ПРОЕКТ 1.12. Реконструкция и рехабилитация на улици в Зона 2, обособена на югозапад от ул. 9-ти септември и бул. Москва - 8.3 км. /ул. "Неофит Бозволи", ул. "Алеко Богориди", ул. "Господин Нанев", ул. "Велчова завера", ул. "Генерал Радецки", ул. "Петър Берон", ул. "Козлодуй", ул. "Петко Напетов", ул. "Даме Груев", ул. "Борис Кондролов", ул. "Антон Иванов", ул. "Васил Атанасов", ул. "Витоша", ул. "Тракия", ул. "Пею Яворов.", ул. "Лазар Маджаров", ул. "Сливница", ул. Бачо Киров"/.	ОПРР 1.2			открита	4 144.090	2 871.336	595.713		504.370			172.670				
Дейност 1.12.1. СМР - рехабилитация и реконструкция /вкл. тротоари, ел. на уличната инфраструктура, озеленяване и др./																
Дейност 1.12.2. СМР - подземни комуникации - ВиК	ОПОС															
Дейност 1.12.3. СМР подземни комуникации - газоснабдяване, бтк, електро и др.	частни инвеститори															
ПРОЕКТ 1.13. Реконструкция и рехабилитация на улици в Зона 3 - кв. Красно село - 3.8 км. /ул. "Цанко Церковски", ул. "Райна Княгиня", ул. "Елин връх", ул. "Балчик", ул. "Чавдар Войвода", ул. "Малчика", ул. "Люлин", ул. "Христо Кабакчиев"/	ОПРР 1.2			открита	1 925.737	1 334.295	276.825		234.378			80.239				
Дейност 1.13.1. СМР - рехабилитация и реконструкция /вкл. тротоари, ел. на уличната инфраструктура, озеленяване и др./																
Дейност 1.13.2. СМР - подземни комуникации - ВиК	ОПОС															
Дейност 1.13.3. СМР подземни комуникации - газоснабдяване, бтк, електро и др.	частни инвеститори															
ПРОЕКТ 1.14. Реконструкция и рехабилитация на улици в Зона 4 - 4.1 км. /улицы в северната промишлената зона - /ул. Индустриална, ул. Екзарх Антим 1 и др./	ОПРР 1.2			открита	2 101.645	1 456.178	302.112		255.788			87.569				
Дейност 1.14.1. СМР - рехабилитация и реконструкция /вкл. тротоари, ел. на уличната инфраструктура, озеленяване и др./																
Дейност 1.14.2. СМР - подземни комуникации - ВиК	ОПОС															
Дейност 1.14.3. СМР подземни комуникации - газоснабдяване, бтк, електро и др.	частни инвеститори															
ПРОЕКТ 1.15. Изграждане на охранителна система за наблюдение на обществени места					454.699	328.747	68.205		57.747							
Дейност 1.15.1. СМР - рехабилитация и реконструкция /вкл. тротоари, ел. на уличната инфраструктура, озеленяване и др./	ОПРР 1.2															



Оперативна програма "Регионално развитие" 2007-2013
www.bgregio.eu

Инвестираме във Вашето бъдеще!

Проектът се финансира от Европейския фонд за регионално развитие и от държавния бюджет на Република България

ПРОЕКТИ	Отношение към подпомаганите операции на съответна ОП	Проектна готовност(вид на проекта)	Срок на изпълнение (месеци)	Пролетурни по ЗОП (вид)	Размер на разходите (в хил. лв.)											
					Общо за проекта	В това число:										Забележка
						Други средства от СФ, КФ	Собствени средства за съфинансиране	Изцяло собствени средства	Републикански бюджет	Национални програми	Други инвест. фондове	Частични инвеститори	Други донори	Дарения		
1	2	3	4	5	6	7	8	9	10	11	12	13	14	15	16	
ПРОЕКТ 1.16. Интегриран проект за оптимизиране на сметосъбирането, сметоизвозването в град Карнобат и оползотворяване на отпадъците				открита	2 618.876	1 893.447	392.831		332.597							
Дейност 1.16.1: Реализация на инвестиционния проект	ОПРР 1.2															
Дейност 2.16.2: Доставка на оборудване и обзавеждане																
ПРОЕКТ 1.17. Интегриран проект за корекция, укрепване и почистване на речното корито и зоните на водосбор				открита	3 745.592	2 708.063	561.839		475.690							
Дейност 1.16.1: Реализация на инвестиционния проект	ОПРР 1.2															
Дейност 2.16.2: Доставка на оборудване и обзавеждане																



Оперативна програма "Регионално развитие" 2007-2013
www.bgregio.eu

Инвестираме във Вашето бъдеще!

Проектът се финансира от Европейския фонд за регионално развитие и от държавния бюджет на Република България

ПРОЕКТИ	Отношение към подпомаганите операции на съответна ОП	Проектна готовност(вид на проекта)	Срок на изпълнение (месеци)	Процедури по ЗОП (вид)	Размер на разходите (в хил. лв.)										Забележка
					Общо за проекта	В това число:									
						Други средства от СФ, КФ	Собствени средства за съфинансиране	Изцяло собствени средства	Републикански бюджет	Национални програми	Други инвест. фондове	Частични инвеститори	Други донори	Дарения	
1	2	3	4	5	6	7	8	9	10	11	12	13	14	15	16
ГРУПА ПРОЕКТИ 2: КУЛТУРНА ИНФРАСТРУКТУРА					2 689.719	1 944.667	403.458		341.594						
ПРОЕКТ 2.1. Обновяване и модернизация на Читалище „Димитър Полянов”	ОПРР 1.4			открита	566.912	409.877	85.037		71.998						
Дейност 2.1.1: Реализация на инвестиционния проект															
Дейност 2.1.2: Доставка на оборудване и обзавеждане	ОПНОИР														
ПРОЕКТ 2.2. Къща музей на Димитър Полянов и къща музей на Минко Неволин	ОПРР 1.4			открита	393.026	284.158	58.954		49.914						
Дейност 2.2.1: Реализация на инвестиционния проект															
Дейност 2.2.2: Доставка на оборудване и обзавеждане	ОПНОИР														
ПРОЕКТ 2.3. Реконструкция на културен център. Адаптация на кино "Н. Й. Вапцаров" като културен център	ОПРР 1.4	ИП		открита	1 229.864	889.192	184.480		156.193						
Дейност 2.3.1: Реализация на инвестиционния проект															
Дейност 2.3.2: Доставка на оборудване и обзавеждане	ОПНОИР														
ПРОЕКТ 2.4. Културен център в кв "Красно село"	ОПРР 1.4.				499.916	361.439	74.987		63.489						
Дейност 2.4.1.: Реализация на инвестиционния проект															
Дейност 2.4.2.: Доставка на оборудване и обзавеждане	ОПНОИР														
ГРУПА ПРОЕКТИ 3: АДМИНИСТРАТИВНИ СТРУКТУРИ					769.675	556.475	115.451		97.749						
ПРОЕКТ 3.1.Сгради на общинската администрация на Община Карнобат /разположени на ул. Христо Смирненски, кв. 46, УПИ IX ул. Христо Смирненски, кв. 46, УПИ I и ул. "Д. Полянов" и ул "Гр. Игнатиев", кв. 208, парцел X, пл. № 619, 620	ОПРР 1.1.			открита	689.716	498.664	103.457		87.594						
Дейност 3.1.1: Реализация на инвестиционния проект															
Дейност 3.1.2: Доставка на оборудване и обзавеждане															
ПРОЕКТ 3.2. Ритуална зала	ОПРР 1.1.			открита	79.960	57.811	11.994		10.155						
Дейност 3.2.1. Реконструкция и рехабилитация															
Дейност 3.2.2. Доставка на оборудване и обзавеждане															



Оперативна програма "Регионално развитие" 2007-2013
www.bgregio.eu

Инвестираме във Вашето бъдеще!

Проектът се финансира от Европейския фонд за регионално развитие и от държавния бюджет на Република България

ПРОЕКТИ	Отношение към подпомаганите операции на съответна ОП	Проектна готовност(вид на проекта)	Срок на изпълнение (месеци)	Процедури по ЗОП (вид)	Размер на разходите (в хил. лв.)											
					Общо за проекта	В това число:										Забележка
						Други средства от СФ, КФ	Собствени средства за съфинансиране	Изцяло собствени средства	Републикански бюджет	Национални програми	Други инвест. фондове	Частични инвеститори	Други донори	Дарения		
1	2	3	4	5	6	7	8	9	10	11	12	13	14	15	16	
ГРУПА ПРОЕКТИ 4: ОБРАЗОВАТЕЛНА ИНФРАСТРУКТУРА					6 200.981	4 483.309	930.147		787.525							
ПРОЕКТ 4.1. Реконструкция и модернизация на ОУ „Христо Смирненски“	ОПРР 1.3.			открита	920.328	665.397	138.049		116.882							
Дейност 4.1.1: Реализация на инвестиционния проект																
Дейност 4.1.2.: Доставка на оборудване и обзавеждане	ОПНОИР															
Дейност 4.1.3: Специализирани обучения за квалификация	ОПРЧР															
ПРОЕКТ 4.2. Реконструкция и модернизация на ОУ „Петко Славейков“	ОПРР 1.3.			открита	668.911	483.623	100.337		84.952							
Дейност 4.2.1: Реализация на инвестиционния проект																
Дейност 4.2.2: Доставка на оборудване и обзавеждане	ОПНОИР															
Дейност 4.2.3: Специализирани обучения за квалификация	ОПРЧР															
ПРОЕКТ 4.3. Реконструкция и модернизация на СОУ „Христо Ботев“	ОПРР 1.3.			открита	1 566.840	1 132.826	235.026		198.989							
Дейност 4.2.1: Реализация на инвестиционния проект																
Дейност 4.2.2: Доставка на оборудване и обзавеждане	ОПНОИР															
Дейност 4.3.3: Специализирани обучения за квалификация	ОПРЧР															
ПРОЕКТ 4.4. Реконструкция и модернизация на СОУ „Св. Св. Кирил и Методий“	ОПРР 1.3.			открита	1 586.537	1 147.066	237.981		201.490							
Дейност 4.2.1: Реализация на инвестиционния проект																
Дейност 4.2.2: Доставка на оборудване и обзавеждане	ОПНОИР															
Дейност 4.4.3: Специализирани обучения за квалификация	ОПРЧР															
ПРОЕКТ 4.5. Реконструкция и модернизация на ЦДГ „Яна Лъскова“	ОПРР 1.3.			открита	267.858	193.661	40.179		34.018							
Дейност 4.2.1: Реализация на инвестиционния проект																
Дейност 4.2.2: Доставка на оборудване и обзавеждане	ОПНОИР															
Дейност 4.5.3: Специализирани обучения за квалификация	ОПРЧР															
ПРОЕКТ 4.6. Реконструкция и модернизация на ЦДГ „Иглика“	ОПРР 1.3.			открита	318.072	229.966	47.711		40.395							
Дейност 4.2.1: Реализация на инвестиционния проект																
Дейност 4.2.2: Доставка на оборудване и обзавеждане	ОПНОИР															
Дейност 4.6.3: Специализирани обучения за квалификация	ОПРЧР															
ПРОЕКТ 4.7. Реконструкция и модернизация на ЦДГ „Славейче“	ОПРР 1.3.			открита	277.168	200.392	41.575		35.200							
Дейност 4.2.1: Реализация на инвестиционния проект																
Дейност 4.2.2: Доставка на оборудване и обзавеждане	ОПНОИР															
Дейност 4.7.3: Специализирани обучения за квалификация	ОПРЧР															
ПРОЕКТ 4.8. Реконструкция и модернизация на ОДЗ „Мир“	ОПРР 1.3.			открита	355.813	257.253	53.372		45.188							
Дейност 4.2.1: Реализация на инвестиционния проект																
Дейност 4.2.2: Доставка на оборудване и обзавеждане	ОПНОИР															



Оперативна програма "Регионално развитие" 2007-2013
www.bgregio.eu

Инвестираме във Вашето бъдеще!

Проектът се финансира от Европейския фонд за регионално развитие и от държавния бюджет на Република България

ПРОЕКТИ	Отношение към подпомаганите операции на съответна ОП	Проектна готовност(вид на проекта)	Срок на изпълнение (месеци)	Прототипи по ЗОП (вид)	Размер на разходите (в хил. лв.)											Забележка
					Общо за проекта	В това число:										
						Други средства от СФ, КФ	Собствени средства за съфинансиране	Изцяло собствени средства	Републикански бюджет	Национални програми	Други инвест. фондове	Частични инвеститори	Други донори	Дарения		
1	2	3	4	5	6	7	8	9	10	11	12	13	14	15	16	
Дейност 4.8.3: Специализирани обучения за квалификация	ОПРЧР															
ПРОЕКТ 4.9. Реконструкция и модернизация на ОДЗ „Вълшебство“	ОПРР 1.3.			открита	239.455	173.126	35.918		30.411							
Дейност 4.2.1: Реализация на инвестиционния проект																
Дейност 4.2.2: Доставка на оборудване и обзавеждане	ОПНОИР															
Дейност 4.9.3: Специализирани обучения за квалификация	ОПРЧР															



Оперативна програма "Регионално развитие" 2007-2013
www.bgregio.eu

Инвестираме във Вашето бъдеще!

Проектът се финансира от Европейския фонд за регионално развитие и от държавния бюджет на Република България

ПРОЕКТИ	Отношение към подпомаганите операции на съответна ОП	Проектна готовност(вид на проекта)	Срок на изпълнение (месеци)	Пролетурни по ЗОП (вид)	Размер на разходите (в хил. лв.)											
					Общо за проекта	В това число:										Забележка
						Други средства от СФ, КФ	Собствени средства за съфинансиране	Изцяло собствени средства	Републикански бюджет	Национални програми	Други инвест. фондове	Частични инвеститори	Други донори	Дарения		
1	2	3	4	5	6	7	8	9	10	11	12	13	14	15	16	
ГРУПА ПРОЕКТИ 5: СОЦИАЛНА ИНФРАСТРУКТУРА – 5%					2 985.993	2 022.812	419.670		355.321							
ПРОЕКТ 5.1. Изграждане на дневен център за възрастни хора и кризисен център с обособени два входа /СОУ „Минко Неволин/	ОПРР 1.4.			открита	1 422.074	1 028.159	213.311		180.603							
Дейност 5.1.1: Реализация на инвестиционния проект																
Дейност 5.1.2: Доставка на оборудване и обзавеждане	ОПРЧР															
Дейност 5.1.3: Специализирани обучения за квалификация и интеграция	ОПРЧР															
ПРОЕКТ 5.2. Център за социална рехабилитация и интеграция за деца и младежи с увреждания	ОПРР 1.4.			открита	221.636	160.243	33.245		28.148							
Дейност 5.2.1: Реализация на инвестиционния проект																
Дейност 5.2.2: Доставка на оборудване и обзавеждане	ОПРЧР															
Дейност 5.2.3: Специализирани обучения за квалификация и интеграция	ОПРЧР															
ПРОЕКТ 5.3. Център за обществена подкрепа – за деца в риск	ОПРР 1.4.			открита	451.524	326.452	67.729		57.344							
Дейност 5.3.1: Реализация на инвестиционния проект																
Дейност 5.3.1: Доставка на оборудване и обзавеждане	ОПРЧР															
Дейност 5.3.2: Специализирани обучения за квалификация и интеграция	ОПРЧР															
ПРОЕКТ 5.4. Център за настаняване от семеен тип – 2 бр.	ОПРР 1.4.			открита	188.342	136.171	28.251		23.919							
Дейност 5.4.1: Реализация на инвестиционния проект																
Дейност 5.4.1: Доставка на оборудване и обзавеждане	ОПРЧР															
Дейност 5.4.2: Специализирани обучения за квалификация и интеграция	ОПРЧР															
ПРОЕКТ 5.5. Комплекс за социални услуги „Надежда” /ЦНСТ, ЦСРИ/	ОПРР 1.4.	ТП			187.894	135.848	28.184		23.863							
Дейност 5.5.1: Реализация на инвестиционния проект																
Дейност 5.5.1: Доставка на оборудване и обзавеждане	ОПРЧР															
Дейност 5.5.2: Специализирани обучения за квалификация и интеграция	ОПРЧР															
ПРОЕКТ 5.6. Преустройство на двуетажна къща в сграда за млечна кухня	ОПРР 1.4.			открита	326.333	235.939	48.950		41.444							
Дейност 5.6.1: Реализация на инвестиционния проект																
Дейност 5.6.1: Доставка на оборудване и обзавеждане	ОПРЧР															
ПРОЕКТ 5.7. Преустройство на домашен социален патронаж Карнобат в УПИ X, кв.208 гр. Карнобат	ОПРР 1.4.			открита	188.190	136.061	28.229		23.900							
Дейност 5.6.1: Реализация на инвестиционния проект																
Дейност 5.6.1: Доставка на оборудване и обзавеждане	ОПРЧР															



Оперативна програма "Регионално развитие" 2007-2013
www.bgregio.eu

Инвестираме във Вашето бъдеще!

Проектът се финансира от Европейския фонд за регионално развитие и от държавния бюджет на Република България

ПРОЕКТИ	Отношение към подпомаганите операции на съответна ОП	Проектна готовност(вид на проекта)	Срок на изпълнение (месеци)	Процедури по ЗОП (вид)	Размер на разходите (в хил. лв.)											
					Общо за проекта	В това число:										Забележка
						Други средства от СФ, КФ	Собствени средства за съфинансиране	Изцяло собствени средства	Републикански бюджет	Национални програми	Други инвест. фондове	Частични инвеститори	Други донори	Дарения		
1	2	3	4	5	6	7	8	9	10	11	12	13	14	15	16	
ПРОЕКТИ ЗА НАСЪРЧАВАНЕ НА ЕНЕРГИЙНА ЕФЕКТИВНОСТ НА ЖИЛИЩНИ СГРАДИ НА ЦЯЛАТА ТЕРИТОРИЯ НА ГРАДА **					4 500.000	2 250.000						2 250.000				
Проекти за енергийна ефективност на жилищни сгради на територията на целия град /50 бр./	ОПРР 1.1.			открита	4 500.000	2 250.000						2 250.000				
Дейност 1: Реализация на инвестиционния проект																

* Сроковете за изпълнение са без процедура за избор на изпълнител

** Разпределението 50% на 50 % е индикативно

ИП - Идеен проект

ТП - Технически проект



Оперативна програма "Регионално развитие" 2007-2013

www.bgregio.eu

Инвестираме във Вашето бъдеще!

Проектът се финансира от Европейския фонд за регионално развитие и от държавния бюджет на Република България

ОБЩИНА КАРНОБАТ



ИНТЕГРИРАН ПЛАН ЗА ГРАДСКО ВЪЗСТАНОВЯВАНЕ И РАЗВИТИЕ НА ГРАД КАРНОБАТ ЗА ПЕРИОДА 2014 – 2020 г.

ПРИЛОЖЕНИЕ №2

ПРОГРАМА ЗА РЕАЛИЗАЦИЯ НА ИШГВР НА ГРАД КАРНОБАТ



град Карнобат, 2014 г.



Оперативна програма "Регионално развитие" 2007-2013

www.bgregio.eu

Инвестираме във Вашето бъдеще!

Проектът се финансира от Европейския фонд за регионално развитие и от държавния бюджет на Република България

СЪДЪРЖАНИЕ

СЪДЪРЖАНИЕ.....	2
СЪКРАЩЕНИЯ.....	2
I. АНОТАЦИЯ.....	3
II. ИНДИКАТИВЕН СПИСЪК НА ПРОГРАМАТА.....	13
III. ОПЕРАТИВЕН ПЛАН.....	14
IV. БЮДЖЕТ.....	14
V. ПЛАН – график за реализация на проектите в зоната за въздействие – град Карнобат.....	14
VI. УПРАВЛЕНИЕ И КОНТРОЛ.....	14

СЪКРАЩЕНИЯ

ОПРР	Оперативна Програма „Региони в Растеж“ 2014-2020, ОП „Регионално развитие“ 2007-2013 г.
ИПГВР	Интегриран план за градско възстановяване и развитие
АМ	Автомагистрала
СОУ	Средно образователно училище
ОУ	Основно училище
ЦДГ	Целодневна детска градина
ОДЗ	Обединено детско заведение
УПИ	Урегулират поземлен имот



Оперативна програма "Регионално развитие" 2007-2013

www.bgregio.eu

Инвестираме във Вашето бъдеще!

Проектът се финансира от Европейския фонд за регионално развитие и от държавния бюджет на Република България

I. АНОТАЦИЯ

1.1. Предмет на програмата за реализация

Предмет на програмата за реализация е подобряване на средата за живот в град Карнобат чрез реконструкция и подобряване на образователна, културна и социална инфраструктура, както и елементите на градската среда, предвидени в следните направления:

- **Градска среда** - благоустрояване на междублокови пространства, вкл. рехабилитация на улична мрежа (вкл. тротоари, и елементи на уличната инфраструктура - кръстовища, велоалеи, алеи, паркиране), изграждане, възстановяване на зелени площи и детски площадки, реконструкция растителност, поливна система;
- Изграждане на **обекти от социалната инфраструктура**;
- Реконструкция на **елементи на градската среда**;
- Ремонт и обновяване на **обекти от образователната инфраструктура**;
- Ремонт и обновяване на **обекти от културната инфраструктура**;
- Ремонт и обновяване на **административни структури** в обхвата на град Карнобат;
- Подобряване **енергийната ефективност на административни сгради**.

1.2. Стратегически цели на ИПГВР – Карнобат за зона за въздействие – гр. Карнобат

Стратегически цели на ИПГВР – Карнобат, към които е насочена програмата за реализация и идентифицираните проекти и дейности в рамките на града, са в съответствие с Визията за развитие на град Карнобат до 2020 г.

Стратегическа цел 1: Подобряване на основната инфраструктура за ускоряване социално-икономическото развитие и опазване на околната среда.

Стратегическа цел 2: Подобряване качествените характеристики на градската среда и предоставяне на жизнени публични пространства с цел подобряване начина на живот на местната общност и посетителите в града.

Стратегическа цел 3: Намаляване на социално-икономическите различия в рамките на урбанизираната територия.



Оперативна програма "Регионално развитие" 2007-2013

www.bgregio.eu

Инвестираме във Вашето бъдеще!

Проектът се финансира от Европейския фонд за регионално развитие и от държавния бюджет на Република България

Стратегическа цел 4: Подобряване интегрираността в урбанизираната територия и достъпността до основни административни и социални услуги на гражданите и бизнеса.

1.3. Групи проекти за постигане на стратегическите цели.

За постигане на стратегическите цели на ИПГВР – Карнобат, посочени по горе, са идентифицирани следните групи проекти:

- **Проекти за градска среда**, вкл. подобряване на междублоковите пространства, улиците и зоните за отдих и спорт на открито в градската среда;
- **Проекти за образователна инфраструктура**, насочени към реконструкция, обновяване и модернизация на училища, разположени в град Карнобат;
- **Проекти за културна инфраструктура**, насочени към насърчаване на културния живот и интегриране на културните обекти в градската среда, чрез консервация и реставрация на НКЦ;
- **Проекти за административните структури**, насочени към реконструкция, обновяване и модернизация на административните сгради.
- **Проекти за социална инфраструктура**, насочени към предоставяне на съвременни социални услуги на уязвими и малцинствени групи в съответствие с нормативните и стратегически документи в тази област. Тази група проекти заема особено важно място сред проектите от ИПГВР Карнобат, вкл. заради условието, че *най-малко 5% от общия бюджет на приоритетна ос 1 на ОПРР следва да бъде насочен към развитието на социална инфраструктура*. Даден е приоритет на изграждане на обекти за предоставяне на социални услуги, които към момента не се предоставят на територията.
- **Проекти за подобряване енергийната ефективност на сградите в градската среда**. Тази група проекти е насочена към внедряване на мерки за енергийна ефективност в сгради, които са разположени в урбанизираната територия на града.

За всички групи проекти, изброени по-горе, ще се спазят изискванията по отношение на *изграждане на подходяща инфраструктура за достъп на хора с увреждания* до всички обекти на интервенция.



Оперативна програма "Регионално развитие" 2007-2013

www.bgregio.eu

Инвестираме във Вашето бъдеще!

Проектът се финансира от Европейския фонд за регионално развитие и от държавния бюджет на Република България

1.4. Очакваните резултати от реализацията на групите проекти от интегрирания план са както следва:

ГРУПА ПРОЕКТИ 1: ГРАДСКА СРЕДА

- Изграждане на 5 км. велосипедни алеи по бул. "Москва" – 3 км. и по улицата свързваща централната градска част с гарата /предгаров площад/ - 2 км.;
- Възстановяване на парк "Първи май" и изграждане на спортни площадки за свободен достъп;
- Изграждане на Скейт парк в градски парк "Карнобат";
- Възстановяване на "Златното езеро" в кв. "Красно село";
- Реконструкция и рехабилитация на междублокови пространства разположени по бул. "Москва" - 23 бр., в кв. "Железничар" - 10 бр., 1 бр. пространство зад хотел „Карнобат“ в кв. "Възраждане" - 7 бр., по ул. Кирил и Методий - 10 бр. и за целия обособен нов квартал;
 - Реконструкция и рехабилитация на спортна площадка до хотел "Карнобат";
 - Интегриран проект за изграждане и обновяване на детски площадки - 4 бр.;
 - Реконструкция и рехабилитация на Предгаров площад, зелените площи;
 - Реконструкция и устройство на гробищния парк на град Карнобат;
 - Интегриран проект за изграждане на обществени паркинги;
 - Реконструкция и рехабилитация на улици в Зона 1, обособена на югоизток от ул. 9ти септември и бул. Москва - 6,4 км. / ул. "Кирил и Методий", ул. "Васил Левски", ул. "Карнобатска комуна", ул. "Граф Игрантиев", ул. "Баба Тонка", ул. "Мойор Беляев", ул. "Батак", ул. "Петър Пенчев", ул. "Боримечка", ул. "Ганчо Хардалов", ул. "Бенчо Обрешков", ул. "Средна гора" ул. "Васил Михайлов", ул. "Народен Партизан" ул. "Странджа", ул. "Дунав", ул. "Любен Каравелов", ул. "Васил Априлов", ул. "Янтра", ул. "Стефан Караджа", ул. "Милин камък", ул. "Иван Вазов" ул. "Съби Димитров", ул. "Дебър", ул. "Георги Кирков" и улици в обособения нов квартал;
- Реконструкция и рехабилитация на улици в Зона 2, обособена на югозапад от ул. 9-ти септември и бул. Москва /ул. "Неофит Бозволи", ул. "Алеко Богориди", ул. "Господин



Оперативна програма "Регионално развитие" 2007-2013

www.bgregio.eu

Инвестираме във Вашето бъдеще!

Проектът се финансира от Европейския фонд за регионално развитие и от държавния бюджет на Република България

Нанев", ул. "Велчова завера", ул. "Генерал Радецки", ул. "Петър Берон", ул. "Козлодуй", ул. "Петко Напетов", ул. "Даме Груев", ул. "Борис Кондолов", ул. "Антон Иванов", ул. "Васил Атанасов", ул. "Витоша", ул. "Тракия", ул. "Пейо Яворов.", ул. "Лазар Маджаров", ул. "Сливница", ул. Бачо Киров"/;

- Реконструкция и рехабилитация на улици в Зона 3 - кв. Красно село /ул. "Цанко Церковски", ул. "Райна Княгиня", ул. "Елин връх", ул. "Балчик", ул. "Чавдар Войвода", ул. "Малчика", ул. "Люлин", ул. "Христо Кабакчиев"/;

- Реконструкция и рехабилитация на улици в Зона 4 /улици в северната промишлената зона – /ул. Индустриална, ул. Екзарх Антим I и др./;

- Изграждане на охранителна система за наблюдение на обществени места;
- Интегриран проект за оптимизиране на сметосъбирането, сметоизвозването в град Карнобат и оползотворяване на отпадъците.
- Интегриран проект за корекция, укрепване и почистване на речното корито и зоните на водосбор.

ГРУПА ПРОЕКТИ 2: КУЛТУРНА ИНФРАСТРУКТУРА

- Обновяване и модернизация на Читалище „Димитър Полянов”;
- Къща музей на Димитър Полянов и къща музей на Минко Неволин
- Реконструкция на културен център – адаптация на кино "Н. Й. Вапцаров“ като културен център;
- Културен център в кв. "Красно село".

ГРУПА ПРОЕКТИ 3: АДМИНИСТРАТИВНИ СТРУКТУРИ

- Сгради на общинската администрация на Община Карнобат /разположени на ул. Христо Смирненски, кв. 46, УПИ IX ул. Христо Смирненски, кв. 46, УПИ I и ул. "Д. Полянов" и ул. "Гр. Игнатиев", кв. 208, парцел X, пл. № 619, 620
- Ритуална зала.

ГРУПА ПРОЕКТИ 4: ОБРАЗОВАТЕЛНА ИНФРАСТРУКТУРА

- Реконструкция и модернизация на ОУ „Христо Смирненски", ОУ „Петко Славейков", СОУ „Христо Ботев", СОУ „Св. Св. Кирил и Методий", ЦДГ „Яна Лъскова", ЦДГ „Иглика", ЦДГ „Славейче", ОДЗ „Мир" и ОДЗ „Вълшебство".



Оперативна програма "Регионално развитие" 2007-2013

www.bgregio.eu

Инвестираме във Вашето бъдеще!

Проектът се финансира от Европейския фонд за регионално развитие и от държавния бюджет на Република България

ГРУПА ПРОЕКТИ 5: СОЦИАЛНА ИНФРАСТРУКТУРА – 5%

- Изграждане на дневен център за възрастни хора и кризисен център с обособени два входа /СОУ „Минко Неволин/;
- Център за социална рехабилитация и интеграция за деца и младежи с увреждания;
- Център за обществена подкрепа – за деца в риск ;
- Център за настаняване от семеен тип – 2 бр.;
- Комплекс за социални услуги „Надежда” /ЦНСТ, ЦСРИ/;
- Преустройство на двуетажна къща в сграда за млечна кухня;
- Преустройство на домашен социален патронаж Карнобат в УПИ X, кв.208 гр. Карнобат”

ПРОЕКТИ ЗА НАСЪРЧАВАНЕ НА ЕНЕРГИЙНА ЕФЕКТИВНОСТ НА ЖИЛИЩНИ СГРАДИ НА ЦЯЛАТА ТЕРИТОРИЯ НА ГРАДА **

- Проекти за енергийна ефективност на жилищни сгради на територията на целия град /50 бр./

Общи резултати от реализацията на всички групи проекти са:

- Осигурен достъп на хора с увреждания до сградите обект на интервенция;
- Изграждане, ремонт, внедряване на мерки за енергийна ефективност, подобряване на материално техническата база;
- Осигуряване на достъпна архитектурна среда и достъпност до административни и социални услуги;
- Реконструкция и рехабилитация на уличната мрежа с дължина 22.6 км.
- Възстановяване на съществуващи зелени площи;
- Изграждане на спортни и детски площадки на открито;
- Озеленяване на уличните пространства;
- Изграждане на 5 км. велосипедни алеи;
- Реконструкция и обновяване на образователните структури и детските заведения;
- Реконструкция и обновяване на гробищния парк.



Оперативна програма "Регионално развитие" 2007-2013

www.bgregio.eu

Инвестираме във Вашето бъдеще!

Проектът се финансира от Европейския фонд за регионално развитие и от държавния бюджет на Република България

ИПГВР на град Карнобат ще окаже трайно въздействие върху развитието на град Карнобат и прилежащата територия. Проектите, предвидени за изпълнение в рамките на интегрирания план за градско възстановяване и развитие на град Карнобат, предвиждат подобряване на средата за живот на населението в града и стимулиране на икономическото развитие. Изпълнението на проектите и заложените дейности ще:

- Създадат условия за привличане на инвестиции, като същевременно се запазва идентичността и спецификата на културно-историческото наследство на града;
- Подобряват способността на град Карнобат да поеме необходимите функции на едно представително пространство и да удовлетвори потребностите на града като място за социални контакти и мероприятия;
- Създават предпоставки за балансирано функционално, социално и естетическо развитие;
- Повиши привлекателността на региона за посетители и външни инвеститори;
- Стимулира социалната интеграция на необлагодетелствани социални групи;
- Разшири положителното влияние на град Карнобат в рамките на територията на общината и целия Югоизточен район.

В перспектива изключително важен е очакваният синергичен ефект от обновената градска среда, която впоследствие ще разкрие много повече и по-добри възможности за бизнес и съответно за работа на населението, не само на живеещите в град Карнобат, но и в община Карнобат. Подобрената инфраструктура на територията на града ще се използва ежедневно от гражданите на Карнобат и от посетителите на града.

Други очаквани резултати от прилагане на интегрирания план за градско възстановяване и развитие, водещи до синергия и допълняемост:

- Изработена цялостна визия за обновяване на градски части на град Карнобат.
 - Изградена достъпна архитектурна среда, за гражданите в неравностойно положение.
 - Изградени обекти на социалната инфраструктура за общността на град Карнобат.
- Предвидените проекти включват дневен център за възрастни хора и кризисен център, център за социална рехабилитация и интеграция за деца и младежи с увреждания, център



Оперативна програма "Регионално развитие" 2007-2013

www.bgregio.eu

Инвестираме във Вашето бъдеще!

Проектът се финансира от Европейския фонд за регионално развитие и от държавния бюджет на Република България

за обществена подкрепа за деца в риск, оборудване и обзавеждане на център за социална рехабилитация и интеграция за деца в и младежи с увреждания, комплекс за социални услуги, преустройство на двуетажна къща в сграда за млечна кухня и преустройство на домашен социален патронаж.

Дейностите са пряко насочени към осигуряването на грижа за уязвимите групи, което ще помогне за повишаване на тяхната мотивация да излязат от изолацията и да положат усилия за социализация, да водят пълноценен живот и да се интегрират на пазара на труда. В голяма част от територията на град Карнобат, е заселено компактно ромско население, което живее при условия, немислими за съвременния човек. Планираните интервенции ще допринесат за осигуряване на адекватни условия и социалната интеграция.

Проектите в максимална степен насърчават устойчивото градско развитие, тъй като допринасят за осигуряване на равни възможности за всички членове на обществото чрез насърчаване на социалното включване на уязвимите групи. Интервенциите ще допринесат и за цялостно подобряване на облика на града, повишаване качеството на предлаганите социални услуги и на стандарта на живот на населението.

- Изградена спортно-рекреационна зона за отдих и рекреация на местните общности и на посетителите на града. Проектите заложили в тази сфера, включват изграждане на открити обекти и пространства за спорт и рекреация. Изграждане на спортни и детски площадки и богато озеленяване. Спортът има фундаменталната роля за жизнения просперитет на обществото. Чрез тези проекти и дейности се търси обвързване на социално-икономическите дейности със спорта и развитие на спортна култура в хората и осигуряване на възможност за ежедневно активно спортуване. Основна визия за съвременното общество е осигуряване на индивида необходимата му степен на двигателна активност за пълноценна изява във всички сфери на живота.

- Изграден градски център, предоставящ модерни услуги и публични пространства, които повишават атрактивността на градската среда. Проектите обхващат реконструкция и рехабилитация на открити публични пространства, пешеходни алеи, изграждане на елементи на градския дизайн и обзавеждане, формиране на място за среща и разходка на жителите на града, среда за младите хора за провеждане на културни мероприятия, фестивали, концерти и др.



Оперативна програма "Регионално развитие" 2007-2013

www.bgregio.eu

Инвестираме във Вашето бъдеще!

Проектът се финансира от Европейския фонд за регионално развитие и от държавния бюджет на Република България

Тези дейности повишават качеството на градската среда и предоставят на гражданите социални и културни пространства, свързани с градския начин на живот. Плановата структура на града ще се обогати посредством изграждане на декоративни настилки, което е "петата" фасада на един град и допринася за архитектурно-художествената стойност на града и атрактивността на централната градска част.

- Интегриране на историческото градско ядро чрез опазване и предоставяне на добре развита културна инфраструктура в град Карнобат.

- Реконструкция и обновяване на обектите на културната инфраструктура – читалище „Димитър Полянов“, адаптация на кино "Н. Й. Вапцаров“ като културен център, къща музей на Димитър Полянов, къща музей на Минко Неволин, които обуславят културния живот в града.

- Реализация на пешеходна и велосипедна връзка с цел обвързване на жилищните зони в града до предгаровото пространство, разположено на север, както и по направлението запад-изток по бул. „Москва“. Те интегрират и предоставят плавен и хармоничен преход през градската структура. Проектът предвижда богато озеленяване и формиране на "зелен клин", който осъществява връзката между централната градска и извънградския ландшафт, както и обвързване на реката, като елемент от жизнения град и интегрирането ѝ в социалния и културен живот на жителите на град Карнобат.

- Интегриран проект за оптимизиране на сметосъбирането, сметоизвозването в град Карнобат и оползотворяване на отпадъците;

- Интегриран проект за корекция, укрепване и почистване на речното корито и зоните на водосбор.

1.5. Роля и въздействие на развитието на града в рамките на общината

Географското положение на град Карнобат обуславя неговото ключово значение за транспортно-комуникационната система в област Бургас.

През града минава ж. п. линия по направление Шумен – Варна и по този начин градът се обуславя като единствената ж. п. връзка между южните и северните части на Източна България.



Оперативна програма "Регионално развитие" 2007-2013

www.bgregio.eu

Инвестираме във Вашето бъдеще!

Проектът се финансира от Европейския фонд за регионално развитие и от държавния бюджет на Република България

В териториалния обхват на общината в непосредствена близост до град Карнобат преминава АМ „Тракия“, което е предпоставка за повишена транспортна достъпност до общинския център.

През територията на града преминава първокласен път I-6 /бул. „Москва“/, който свързва западната с източната част на страната, а град Карнобат – с град Айтос и град Сливен. Друг важен път от републиканската пътна мрежа е II-73, който свързва град Карнобат с град Шумен на север.

Град Карнобат има функционална и пространствена връзка с град Бургас, който е град от второ йерархично ниво – голям град – център с национално значение.

Градът като част от йерархичната система от градове на България е четвърто ниво – малък град с микрорегионално значение за територията на група от общини. Като част от системата от полюси на растеж в областта в него са концентрирани основните административни, икономически, социални и културни дейности.

В исторически план формирането и развитието на устойчивите компоненти на градската среда са довели до отлично структуриране на урбанизираната територия напластено през различните исторически епохи и периоди, на устойчивата локализация на средоточия на публичните пространства и на центровете на социална система. На тази урбанистична основа се е идентифицирало и културното наследство на град Карнобат като интегрирана мултикултурна среда средище за търговия, просвета, духовен и културен живот на отделните общности и на идентично гражданство.

Йерархизацията е осъществена чрез оценка на значението и ролята му по редица критерии, показатели за динамика на населението и степен на развитие на техните обслужващи, административни, икономически, транспортни функции и т.н.

В град Карнобат са ситуирани основните обекти на административните, социално-икономическите и културните дейности в общината, което го обособява като административен и социално-икономически център. Активното му взаимодействие със съседните населени места и общини повишават регионалното му значение в агломерационния ареал и осигуряват възможност за изграждане на добри практики и партньорства между общините.

Взаимодействието с тези населени места изгражда пространствени и социално-икономически връзки, които могат да бъдат представени като потоци от хора, стоки,



Оперативна програма "Регионално развитие" 2007-2013

www.bgregio.eu

Инвестираме във Вашето бъдеще!

Проектът се финансира от Европейския фонд за регионално развитие и от държавния бюджет на Република България

капитали, информация и т.н., връзки между секторите селско стопанство, услугите и промишлеността, туризма и др.

Характерни за общината са ежедневни потоци на пътуващи от селата към града и от град Карнобат към областния град Бургас. Селата притежават необходимият потенциал за развитие на дейности свързани с отдих и рекреация, както и разгръщане на функции и дейности в селските зони.

Връзките, които изгражда град Карнобат с близките населени места са основни за постигането на балансирано териториално и социално-икономическо развитие, за намаляване уязвимостта на изостаналите селски райони. Повишеното взаимодействие често пъти оказва решително въздействие върху експлоатацията и управлението на природните ресурси, главно на крайградския ландшафт. За да се насърчи хармоничното устройство на територията, се създават партньорства между градските и селските общности /представени главно от местните власти и населението/ с цел предоставяне на услуги, защита на екологичните и природните ресурси, насърчаване на регулярните контакти между населението на градовете и селата, развитие на териториална и социално-икономическа синергия.

ИПГВР на град Карнобат дава възможност за политика, основана на **балансираното териториално развитие чрез поддържане на йерархизирана система от населени места**. В този контекст се подчертава ролята на град Карнобат като двигател на растеж и център на социално-икономическа активност. При подпомагане на балансираното териториално развитие се насърчава обвързването на населените места в мрежа. Основният акцент е върху възстановяването и развитието на градските функции и пространства, чрез които да се постигне синергия, кумулативен растеж /ефект на мултипликатора/ и в периферните населени места в общината.

ИПГВР на град Карнобат води до **засилване на връзката между ареала на град Карнобат и хинтерланда**, чрез подобряване на достъпността и възможността за работа и планиране на специфични мерки и подкрепа на слабо развитите населени места в общината. Основна роля в развитието на територията на общината има град Карнобат.

Заложените проекти и дейности в ИПГВР, са предпоставка за засилване на взаимодействията и изграждане на партньорството между общинския център и другите



Оперативна програма "Регионално развитие" 2007-2013

www.bgregio.eu

Инвестираме във Вашето бъдеще!

Проектът се финансира от Европейския фонд за регионално развитие и от държавния бюджет на Република България

населени места и общини в агломерационния ареал и повишаване на ролята им в пространственото и социално-икономическо развитие на региона.

ИПГВР на град Карнобат е подход за планиране, който води до **устойчиво развитие на града чрез прилагане на интегриран подход** за решаване на икономическите, екологичните, социалните и културните проблеми в общината и насочена концентрация на ресурси за трайно подобряване на средата и качеството на живот.

Успоредно с реализиране на проектите за физическо подобряване на средата се прилагат и мерки за стимулиране на социалната интеграция и сближаване. Смесването на функции и на социални групи намалява риска от социална изолация и съхранява жизнеността на град.

Интегрираното развитие на град Карнобат дава възможност за **териториална интеграция** в зоните, граничещи с града и със съседните населени места. Тези фактори водят до обвързване и засилване на общата конкурентоспособност на общината.

Особено внимание се обръща на съхранената природна среда, народни традиции и културни обичаи, които обогатяват природните и антропогенни ландшафти и културното многообразие, което е предпоставка за социално-икономическо развитие на общината.

По този начин ИПГВР на град Карнобат допринася за развитието на регионалните връзки на града с населените места в агломерационния ареал и осигурява условия за партньорства между отделните общини.

II. ИНДИКАТИВЕН СПИСЪК НА ПРОГРАМАТА

Индикативният списък на програмата за реализация включва конкретни проекти и техните дейности, които са обобщени в табличен вид, представени в **Таблица № 1 Индикативен списък на проектите и дейностите в Интегрирания план за градско възстановяване и развитие – Карнобат** в Приложение № 2 Програма за реализация на ИПГВР на град Карнобат.



Оперативна програма "Регионално развитие" 2007-2013

www.bgregio.eu

Инвестираме във Вашето бъдеще!

Проектът се финансира от Европейския фонд за регионално развитие и от държавния бюджет на Република България

III. ОПЕРАТИВЕН ПЛАН

Оперативният план на ИПГВР на град Карнобат е план за реализация на проектите, който включва описание на всички дейности, необходими за реализацията на всеки един от проектите, представени в *Таблица № 2 Оперативен план на проектите в Приложение № 2 Програма за реализация на ИПГВР на град Карнобат.*

IV. БЮДЖЕТ

Бюджетът на проектите включени в ИПГВР на град Карнобат е представен в *Приложение № 1 Матрица Бюджет на списъка на проектите и дейностите, включени в ИПГВР на град Карнобат и Таблица № 3 Бюджет по дейности на проектите, в Приложение № 2 Програма за реализация на ИПГВР на град Карнобат,* която съдържа бюджетите на ниво проект за всички проекти от ИПГВР.

V. ПЛАН – график за реализация на проектите в зоната за въздействие – град Карнобат

План-график за изпълнение на проектите за периода 2014–2020 г., включени в ИПГВР на град Карнобат е представен в *Таблица № 4 План график на проектите в Приложение № 2 в Програма за реализация на ИПГВР на град Карнобат.*

VI. УПРАВЛЕНИЕ И КОНТРОЛ

Структурата за управление и контрол на ИПГВР Карнобат е подробно представена в част *Управление и наблюдение на процеса на реализация на ИПГВР на град Карнобат.*



Оперативна програма "Регионално развитие" 2007-2013
www.bgregio.eu

Инвестираме във Вашето бъдеще!

Проектът се финансира от Европейския фонд за регионално развитие и от държавния бюджет на Република България

ПРИЛОЖЕНИЕ № 2, ТАБЛИЦА 1. Индикативния списък на проектите и дейностите в Интегрирания план за градско възстановяване и развитие - Карнобат

ПРОЕКТИ И ДЕЙНОСТИ	Отношение към подпомаганите операции на съответна ОП	Проектна готовност(вид на проекта)	Срок на изпълнение (месеци)	Процедури по ЗОП (вид)	Размер на разходите /в хил. лв./										Забележка
					Общо за проекта	В това число:									
						Други средства от СКФ	Собствени средства за съфинансиране	Изяло собствени средства	Републикански бюджет	Национални програми	Други инвест. фондове	Частични инвеститори	Други донори	Дарения	
1	2	3	4	5	6	7	8	9	10	11	12	13	14	15	16
ГРАД КАРНОБАТ					42 425.942	29 190.091	5 589.23		4 732.215			2 726.216			
ГРУПА ПРОЕКТИ 1: ГРАДСКА СРЕДА /публична градска среда, елементи на градската среда/.					25 279.574	17 932.828	3 720.504		3 150.027			476.216			
ПРОЕКТ 1.1. Изграждане на велосипедни алеи - 5 км. /по бул. "Москва" - 3 км. и по улицата свързваща централната градска част с гарата /предгаров площад/ - 2 км./.	ОПРР 1.2			открита	849.648	614.296	127.447		107.905						
Дейност 1.1.1: Реализация на инвестиционния проект															
Дейност 1.1.2: Доставка на оборудване и обзавеждане															
ПРОЕКТ 1.2. Възстановяване на парк "Първи май" и изграждане на спортни площадки за свободен достъп	ОПРР 1.2	ТП		открита	1 096.745	792.947	164.512		139.287						
Дейност 1.2.1: Реализация на инвестиционния проект															
Дейност 1.2.2: Доставка на оборудване и обзавеждане															
ПРОЕКТ 1.3. Изграждане на Скейт парк в градски парк "Карнобат"	ОПРР 1.2			открита	160.200	115.824	24.030		20.345						
Дейност 1.3.1: Реализация на инвестиционния проект															
Дейност 1.3.2: Доставка на оборудване и обзавеждане															
ПРОЕКТ 1.4. Възстановяване на "Златното езеро" в кв. "Красно село"	ОПРР 1.2			открита	952.428	688.605	142.864		120.958						
Дейност 1.4.1: Реализация на инвестиционния проект															
Дейност 1.4.2: Доставка на оборудване и обзавеждане															



Оперативна програма "Регионално развитие" 2007-2013

www.bgregio.eu

Инвестираме във Вашето бъдеще!

Проектът се финансира от Европейския фонд за регионално развитие и от държавния бюджет на Република България

ПРОЕКТИ И ДЕЙНОСТИ	Отношение към подпомаганите операции на съответна ОП	Проектна готовност(вид на проекта)	Срок на изпълнение (месеци)	Процедури по ЗОП (вид)	Размер на разходите /в хил. лв./										Забележка
					Общо за проекта	В това число:									
						Други средства от СКФ	Собствени средства за съфинансирание	Изцяло собствени средства	Републикански бюджет	Национални програми	Други инвест. фондове	Частични инвеститори	Други донори	Дарения	
1	2	3	4	5	6	7	8	9	10	11	12	13	14	15	16
ПРОЕКТ 1.5. Реконструкция и рехабилитация на междублокови пространства разположени по бул. "Москва" - 23 бр., в кв. "Железничар" - 10 бр., в кв. "Възраждане" - 7 бр., по ул. Кирил и Методий - 10 бр., 1 бр. пространство зад хотел "Карнобат" и за целия обособен нов квартал.	ОПРР 1.2			открита	2 638.020	1 907.288	395.703		335.029						
Дейност 1.5.1: Реализация на инвестиционния проект															
Дейност 1.5.2: Доставка на оборудване и обзавеждане															
ПРОЕКТ 1.6. Реконструкция и рехабилитация на спортна площадка до хотел "Карнобат"	ОПРР 1.2			открита	130.873	94.621	19.631		16.621						
Дейност 1.6.1: Реализация на инвестиционния проект															
Дейност 1.6.2: Доставка на оборудване и обзавеждане															
ПРОЕКТ 1.7. Интегриран проект за изграждане и обновяване на детски площадки - 4 бр.	ОПРР 1.2			открита	158.953	114.923	23.843		20.187						
Дейност 1.7.1: Реализация на инвестиционния проект															
Дейност 1.7.2: Доставка на оборудване и обзавеждане															
ПРОЕКТ 1.8. Реконструкция и рехабилитация на Предгаров площад, зелените площи	ОПРР 1.2			открита	219.374	158.607	32.906		27.860						
Дейност 1.8.1: Реализация на инвестиционния проект															
Дейност 1.8.2: Доставка на оборудване и обзавеждане															
ПРОЕКТ 1.9. Реконструкция и устройство на гробищния парк на град Карнобат	ОПРР 1.2			открита	481.010	347.771	72.152		61.088						
Дейност 1.9.1: Реализация на инвестиционния проект															
Дейност 1.9.2: Доставка на оборудване и обзавеждане															



Оперативна програма "Регионално развитие" 2007-2013
www.bgregion.eu

Инвестираме във Вашето бъдеще!

Проектът се финансира от Европейския фонд за регионално развитие и от държавния бюджет на Република България

ПРОЕКТИ И ДЕЙНОСТИ	Отношение към подпомаганите операции на съответния ОП	Проектна готовност(вид на проекта)	Срок на изпълнение (месеци)	Процедури по ЗОП (вид)	Размер на разходите /в хил. лв./										Забележка
					Общо за проекта	В това число:									
						Други средства от СКФ	Собствени средства за съфинансиране	Изцяло собствени средства	Републикански бюджет	Национални програми	Други инвест. фондове	Частични инвеститори	Други донори	Дарения	
1	2	3	4	5	6	7	8	9	10	11	12	13	14	15	16
ПРОЕКТ 1.10. Интегриран проект за изграждане на обществени паркинги	ОПРР 1.2			открита	343.970	248.691	51.596		43.684						
Дейност 1.10.1: Реализация на инвестиционния проект															
Дейност 1.10.2: Доставка на оборудване и обзавеждане															
ПРОЕКТ 1.11. Реконструкция и рехабилитация на улици в Зона 1, обособена на югоизток от ул. 9-ти септември и бул. Москва - 6,4 км. / ул. "Кирил и Методий", ул. "Васил Левски", ул. "Карнобатска комуна", ул. "Граф Игрантиев", ул. "Баба Тонка", ул. "Мойор Беляев", ул. "Батак", ул. "Петър Пенчев", ул. "Боримечка", ул. "Ганчо Хардалов", ул. "Бенчо Обрешков", ул. "Средна гора" ул. "Васил Михайлов", ул. "Народен Партизан" ул. "Странджа", ул. "Дунав", ул. "Любен Каравелов", ул. "Васил Априлов", ул. "Янтра", ул. "Стефан Караджа", ул. "Милин камък", ул. "Иван Вазов" ул. "Съби Димитров", ул. "Дебър", ул. "Георги Кирков" и улици в обособения нов квартал.	ОПРР 1.2			открита	3 257.715	2 257.189	468.297		396.491			135.738			
Дейност 1.11.1. СМР - рехабилитация и реконструкция /вкл. тротоари, ел. на уличната инфраструктура, озеленяване и др./	ОПРР 1.2														
Дейност 1.11.2. СМР - подземни комуникации - ВиК															
Дейност 1.11.3. СМР подземни комуникации - газоснабдяване, бтк, електро и др.															
ПРОЕКТ 1.12. Реконструкция и рехабилитация на улици в Зона 2, обособена на югозапад от ул. 9-ти септември и бул. Москва - 8.3 км. /ул. "Неофит Бозволи", ул. "Алеко Богориди", ул. "Господин Нанев", ул. "Велчова завера", ул. "Генерал Радецки", ул. "Петър Берон", ул. "Козлодуй", ул. "Петко Напетов", ул. "Даме Груев", ул. "Борис Кондолов", ул. "Антон Иванов", ул. "Васил Атанасов", ул. "Витоша", ул. "Тракия", ул. "Пейо Яворов.", ул. "Лазар Маджаров", ул. "Сливница", ул. Бачо Киров"/.	ОПРР 1.2			открита	4 144.090	2 871.336	595.713		504.370			172.670			
Дейност 1.12.1. СМР - рехабилитация и реконструкция /вкл. тротоари, ел. на уличната инфраструктура, озеленяване и др./															
Дейност 1.12.2. СМР - подземни комуникации - ВиК	ОПОС														
Дейност 1.12.3. СМР подземни комуникации - газоснабдяване, бтк, електро и др.															



Оперативна програма "Регионално развитие" 2007-2013
www.bgregio.eu

Инвестираме във Вашето бъдеще!

Проектът се финансира от Европейския фонд за регионално развитие и от държавния бюджет на Република България

ПРОЕКТИ И ДЕЙНОСТИ	Отношение към подпомаганите операции на съответна ОП	Проектна готовност (вид на проекта)	Срок на изпълнение (месеци)	Процедури по ЗОП (вид)	Размер на разходите /в хил. лв./										Забележка
					Общо за проекта	В това число:									
						Други средства от СКФ	Собствени средства за съфинансиране	Изцяло собствени средства	Републикански бюджет	Национални програми	Други инвест. фондове	Частични инвеститори	Други донори	Дарения	
1	2	3	4	5	6	7	8	9	10	11	12	13	14	15	16
ПРОЕКТ 1.13. Реконструкция и рехабилитация на улици в Зона 3 - кв. Красно село – 3.8 км. /ул. "Цанко Церковски", ул. "Райна Княгиня", ул. "Елин връх", ул. "Балчик", ул. "Чавдар Войвода", ул. "Малчика", ул. "Люлин", ул. "Христо Кабакчиев" /	ОПРР 1.2			открита	1 925.737	1 334.295	276.825		234.378			80.239			
Дейност 1.13.1. СМР - рехабилитация и реконструкция /вкл. тротоари, ел. на уличната инфраструктура, озеленяване и др./															
Дейност 1.13.2. СМР - подземни комуникации - ВиК	ОПОС														
Дейност 1.13.3. СМР подземни комуникации - газоснабдяване, бтк, електро и др.															
ПРОЕКТ 1.14. Реконструкция и рехабилитация на улици в Зона 4 – 4.1 км. /улици в северната промишлената зона – /ул. Индустриална, ул. Екзарх Антим I и др./	ОПРР 1.2			открита	2 101.645	1 456.178	302.112		255.788			87.569			
Дейност 1.14.1. СМР - рехабилитация и реконструкция /вкл. тротоари, ел. на уличната инфраструктура, озеленяване и др./															
Дейност 1.14.2. СМР - подземни комуникации - ВиК	ОПОС														
Дейност 1.14.3. СМР подземни комуникации - газоснабдяване, бтк, електро и др.															
ПРОЕКТ 1.15. Изграждане на охранителна система за наблюдение на обществени места					454.699	328.747	68.205		57.747						
Дейност 1.15.1. СМР - рехабилитация и реконструкция /вкл. тротоари, ел. на уличната инфраструктура, озеленяване и др./	ОПРР 1.2														
ПРОЕКТ 1.16. Интегриран проект за оптимизиране на сметосъбирането, сметоизвозването в град Карнобат и оползотворяване на отпадъците				открита	2 618.876	1 893.447	392.831		332.597						
Дейност 1.16.1: Реализация на инвестиционния проект	ОПРР 1.2														
Дейност 2.16.2: Доставка на оборудване и обзавеждане															
ПРОЕКТ 1.17. Интегриран проект за корекция, укрепване и почистване на речното корито и зоните на водосбор	ОПРР 1.2			открита	3 745.592	2 708.063	561.839		475.690						
Дейност 1.17.1: Реализация на инвестиционния проект															
Дейност 2.17.2: Доставка на оборудване и обзавеждане															



Оперативна програма "Регионално развитие" 2007-2013
www.bgregio.eu

Инвестираме във Вашето бъдеще!

Проектът се финансира от Европейския фонд за регионално развитие и от държавния бюджет на Република България

ПРОЕКТИ И ДЕЙНОСТИ	Отношение към подпомаганите операции на съответна ОП	Проектна готовност(вид на проекта)	Срок на изпълнение (месеци)	Процедури по ЗОП (вид)	Размер на разходите /в хил. лв./										Забележка
					Общо за проекта	В това число:									
						Други средства от СКФ	Собствени средства за съфинансиране	Изцяло собствени средства	Републикански бюджет	Национални програми	Други инвест. фондове	Частични инвеститори	Други донори	Дарения	
1	2	3	4	5	6	7	8	9	10	11	12	13	14	15	16
ГРУПА ПРОЕКТИ 2: КУЛТУРНА ИНФРАСТРУКТУРА					2 689.719	1 944.667	403.458		341.594						
ПРОЕКТ 2.1. Обновяване и модернизация на Читалище „Димитър Полянов“	ОПРР 1.4			открита	566.912	409.877	85.037		71.998						
Дейност 2.1.1: Реализация на инвестиционния проект															
Дейност 2.1.2: Доставка на оборудване и обзавеждане	ОПНОИР														
ПРОЕКТ 2.2. Къща музей на Димитър Полянов и къща музей на Минко Неволин	ОПРР 1.4			открита	393.026	284.158	58.954		49.914						
Дейност 2.2.1: Реализация на инвестиционния проект															
Дейност 2.2.2: Доставка на оборудване и обзавеждане	ОПНОИР														
ПРОЕКТ 2.3. Реконструкция на културен център. Адаптация на кино "Н. Й. Вапцаров" като културен център	ОПРР 1.4	ИП		открита	1 229.864	889.192	184.480		156.193						
Дейност 2.3.1: Реализация на инвестиционния проект															
Дейност 2.3.2: Доставка на оборудване и обзавеждане	ОПНОИР														
ПРОЕКТ 2.4. Културен център в кв. "Красно село"	ОПРР 1.4.				499.916	361.439	74.987		63.489						
Дейност 2.4.1: Реализация на инвестиционния проект															
Дейност 2.4.2.: Доставка на оборудване и обзавеждане	ОПНОИР														
ГРУПА ПРОЕКТИ 3: АДМИНИСТРАТИВНИ СТРУКТУРИ					769.675	556.475	115.451		97.749						
ПРОЕКТ 3.1.Сгради на общинската администрация на Община Карнобат /разположени на ул. Христо Смирненски, кв. 46, УПИ IX ул. Христо Смирненски, кв. 46, УПИ I и ул. "Д. Полянов" и ул "Гр. Игнатиев", кв. 208, парцел X, пл. № 619, 620	ОПРР 1.1.			открита	689.716	498.664	103.457		87.594						
Дейност 3.1.1: Реализация на инвестиционния проект															
Дейност 3.1.2: Доставка на оборудване и обзавеждане															
ПРОЕКТ 3.2. Ритуална зала	ОПРР 1.1.			открита	79.960	57.811	11.994		10.155						
Дейност 3.2.1. Реконструкция и рехабилитация															
Дейност 3.2.2. Доставка на оборудване и обзавеждане															



Оперативна програма "Регионално развитие" 2007-2013
www.bgregio.eu

Инвестираме във Вашето бъдеще!

Проектът се финансира от Европейския фонд за регионално развитие и от държавния бюджет на Република България

ПРОЕКТИ И ДЕЙНОСТИ	Отношение към подпомаганите операции на съответна ОП	Проектна готовност(вид на проекта)	Срок на изпълнение (месеци)	Процедури по ЗОП (вид)	Размер на разходите /в хил. лв./										Забележка
					Общо за проекта	В това число:									
						Други средства от СКФ	Собствени средства за съфинансиране	Изцяло собствени средства	Републикански бюджет	Национални програми	Други инвест. фондове	Частични инвеститори	Други донори	Дарения	
1	2	3	4	5	6	7	8	9	10	11	12	13	14	15	16
ГРУПА ПРОЕКТИ 4: ОБРАЗОВАТЕЛНА ИНФРАСТРУКТУРА															
ПРОЕКТ 4.1. Реконструкция и модернизация на ОУ „Христо Смирненски“	ОПРР 1.3.			открита	6 200.981	4 483.309	930.147		787.525						
Дейност 4.1.1: Реализация на инвестиционния проект					920.328	665.397	138.049		116.882						
Дейност 4.1.2.: Доставка на оборудване и обзавеждане	ОПНОИР														
Дейност 4.1.3: Специализирани обучения за квалификация	ОПРЧР														
ПРОЕКТ 4.2. Реконструкция и модернизация на ОУ „Петко Славейков“	ОПРР 1.3.			открита	668.911	483.623	100.337		84.952						
Дейност 4.2.1: Реализация на инвестиционния проект															
Дейност 4.2.2: Доставка на оборудване и обзавеждане	ОПНОИР														
Дейност 4.2.3: Специализирани обучения за квалификация	ОПРЧР														
ПРОЕКТ 4.3. Реконструкция и модернизация на СОУ „Христо Ботев“	ОПРР 1.3.			открита	1 566.840	1 132.826	235.026		198.989						
Дейност 4.3.1: Реализация на инвестиционния проект															
Дейност 4.3.2: Доставка на оборудване и обзавеждане	ОПНОИР														
Дейност 4.3.3: Специализирани обучения за квалификация	ОПРЧР														
ПРОЕКТ 4.4. Реконструкция и модернизация на СОУ „Св. Св. Кирил и Методий“	ОПРР 1.3.			открита	1 586.537	1 147.066	237.981		201.490						
Дейност 4.4.1: Реализация на инвестиционния проект															
Дейност 4.4.2: Доставка на оборудване и обзавеждане	ОПНОИР														
Дейност 4.4.3: Специализирани обучения за квалификация	ОПРЧР														
ПРОЕКТ 4.5. Реконструкция и модернизация на ЦДГ „Яна Лъскова“	ОПРР 1.3.			открита	267.858	193.661	40.179		34.018						
Дейност 4.5.1: Реализация на инвестиционния проект															
Дейност 4.5.2: Доставка на оборудване и обзавеждане	ОПНОИР														
Дейност 4.5.3: Специализирани обучения за квалификация	ОПРЧР														
ПРОЕКТ 4.6. Реконструкция и модернизация на ЦДГ „Иглика“	ОПРР 1.3.			открита	318.072	229.966	47.711		40.395						
Дейност 4.6.1: Реализация на инвестиционния проект															
Дейност 4.6.2: Доставка на оборудване и обзавеждане	ОПНОИР														
Дейност 4.6.3: Специализирани обучения за квалификация	ОПРЧР														



Оперативна програма "Регионално развитие" 2007-2013
www.bgregio.eu

Инвестираме във Вашето бъдеще!

Проектът се финансира от Европейския фонд за регионално развитие и от държавния бюджет на Република България

ПРОЕКТИ И ДЕЙНОСТИ	Отношение към подпомаганите операции на съответна ОП	Проектна готовност(вид на проекта)	Срок на изпълнение (месеци)	Процедури по ЗОП (вид)	Размер на разходите /в хил. лв./										Забележка
					Общо за проекта	В това число:									
						Други средства от СКФ	Собствени средства за съфинансиране	Изцяло собствени средства	Републикански бюджет	Национални програми	Други инвест. фондове	Частични инвеститори	Други донори	Дарения	
1	2	3	4	5	6	7	8	9	10	11	12	13	14	15	16
ПРОЕКТ 4.7. Реконструкция и модернизация на ЦДГ „Славейче“	ОПРР 1.3.			открита	277.168	200.392	41.575		35.200						
Дейност 4.7.1: Реализация на инвестиционния проект															
Дейност 4.7.2: Доставка на оборудване и обзавеждане	ОПНОИР														
Дейност 4.7.3: Специализирани обучения за квалификация	ОПРЧР														
ПРОЕКТ 4.8. Реконструкция и модернизация на ОДЗ „Мир“	ОПРР 1.3.			открита	355.813	257.253	53.372		45.188						
Дейност 4.8.1: Реализация на инвестиционния проект															
Дейност 4.8.2: Доставка на оборудване и обзавеждане	ОПНОИР														
Дейност 4.8.3: Специализирани обучения за квалификация	ОПРЧР														
ПРОЕКТ 4.9. Реконструкция и модернизация на ОДЗ „Вълшебство“	ОПРР 1.3.			открита	239.455	173.126	35.918		30.411						
Дейност 4.9.1: Реализация на инвестиционния проект															
Дейност 4.9.2: Доставка на оборудване и обзавеждане	ОПНОИР														
Дейност 4.9.3: Специализирани обучения за квалификация	ОПРЧР														
ГРУПА ПРОЕКТИ 5: СОЦИАЛНА ИНФРАСТРУКТУРА – 5%					2 985.993	2 022.812	419.670		355.321						
ПРОЕКТ 5.1. Изграждане на дневен център за възрастни хора и кризисен център с обособени два входа /СОУ „Минко Неволин/	ОПРР 1.4.			открита	1 422.074	1 028.159	213.311		180.603						
Дейност 5.1.1: Реализация на инвестиционния проект															
Дейност 5.1.2: Доставка на оборудване и обзавеждане	ОПРЧР														
Дейност 5.1.3: Специализирани обучения за квалификация и интеграция	ОПРЧР														
ПРОЕКТ 5.2. Център за социална рехабилитация и интеграция за деца и младежи с увреждания	ОПРР 1.4.			открита	221.636	160.243	33.245		28.148						
Дейност 5.3.1: Реализация на инвестиционния проект															
Дейност 5.2.2: Доставка на оборудване и обзавеждане	ОПРЧР														
Дейност 5.2.3: Специализирани обучения за квалификация и интеграция	ОПРЧР														
ПРОЕКТ 5.3. Център за обществена подкрепа – за деца в риск	ОПРР 1.4.			открита	451.524	326.452	67.729		57.344						
Дейност 5.3.1: Реализация на инвестиционния проект															
Дейност 5.3.1: Доставка на оборудване и обзавеждане	ОПРЧР														
Дейност 5.3.2: Специализирани обучения за квалификация и интеграция	ОПРЧР														



Оперативна програма "Регионално развитие" 2007-2013
www.bgregio.eu

Инвестираме във Вашето бъдеще!

Проектът се финансира от Европейския фонд за регионално развитие и от държавния бюджет на Република България

ПРОЕКТИ И ДЕЙНОСТИ	Отношение към подпомаганите операции на съответна ОП	Проектна готовност(вид на проекта)	Срок на изпълнение (месеци)	Процедури по ЗОП (вид)	Размер на разходите /в хил. лв./										Забележка
					Общо за проекта	В това число:									
						Други средства от СКФ	Собствени средства за съфинансиране	Изцяло собствени средства	Републикански бюджет	Национални програми	Други инвест. фондове	Частични инвеститори	Други донори	Дарения	
1	2	3	4	5	6	7	8	9	10	11	12	13	14	15	16
ПРОЕКТ 5.4. Център за настаняване от семеен тип – 2 бр.	ОПРР 1.4.			открита	188.342	136.171	28.251		23.919						
Дейност 5.4.1: Реализация на инвестиционния проект															
Дейност 5.4.1: Доставка на оборудване и обзавеждане	ОПРЧР														
Дейност 5.4.2: Специализирани обучения за квалификация и интеграция	ОПРЧР														
ПРОЕКТ 5.5. Комплекс за социални услуги „Надежда” /ЦНСТ, ЦСРИ/	ОПРР 1.4.				187.894	135.848	28.184		23.863						
Дейност 5.5.1: Реализация на инвестиционния проект															
Дейност 5.5.1: Доставка на оборудване и обзавеждане	ОПРЧР														
Дейност 5.5.2: Специализирани обучения за квалификация и интеграция	ОПРЧР														
ПРОЕКТ 5.6. Преустройство на двуетажна къща в сграда за млечна кухня	ОПРР 1.4.			открита	326.333	235.939	48.950		41.444						
Дейност 5.6.1: Реализация на инвестиционния проект															
Дейност 5.6.2: Доставка на оборудване и обзавеждане	ОПРЧР														
ПРОЕКТ 5.7. Преустройство на домашен социален патронаж Карнобат в УПИ X, кв.208 гр. Карнобат	ОПРР 1.4.			открита	188.190	136.061	28.229		23.900						
Дейност 5.6.1: Реализация на инвестиционния проект															
Дейност 5.6.2: Доставка на оборудване и обзавеждане	ОПРЧР														
ПРОЕКТИ ЗА НАСЪРЧАВАНЕ НА ЕНЕРГИЙНА ЕФЕКТИВНОСТ НА ЖИЛИЩНИ СГРАДИ НА ЦЯЛАТА ТЕРИТОРИЯ НА ГРАДА **					4 500.000	2 250.000						2 250.000			
Проекти за енергийна ефективност на жилищни сгради на територията на целия град /50 бр./	ОПРР 1.1.			открита	4 500.000	2 250.000						2 250.000			
Дейност 1: Реализация на инвестиционния проект															

* Сроковете за изпълнение са без процедура за избор на изпълнител

ИП - Идеен проект

ТП - Технически проект



Оперативна програма "Регионално развитие" 2007-2013
www.bgregio.eu

Инвестираме във Вашето бъдеще!
Проектът се финансира от Европейския фонд за регионално развитие и от държавния бюджет на Република България

ПРИЛОЖЕНИЕ № 2, ТАБЛИЦА № 2. Оперативен план на проектите

ГРУПА ПРОЕКТИ 1: ГРАДСКА СРЕДА

Таблица № 2. Примерен оперативен план за проект 1.1: Изграждане на велосипедни ален - 5 км. /по бул. "Москва" – 3 км. и по улицата свързваща централната градска част с гарата /предгаров площад/ - 2 км./.

Деятности по проект 1.1. Реализация на инвестиционния проект	Отговорник	Стойност, лева	Месечен график за 2016 година												
			I	II	III	IV	V	VI	VII	VIII	IX	X	XI	XII	
Деятност - 1.1.1.: Реализация на инвестиционния проект	Община Карнобат														
1.1.1.1. Подготовка на проекта		13640													
1.1.1.2. Изпълнение на СМР		682000													
СМР		620000													
Непредвидени разходи – 10%		62000													
1.1.1.3. Организация и управление		12400													
ДДС 20 %		129208													
ОБЩО ЗА ПРОЕКТА:		849648													

Таблица № 2. Примерен оперативен план за проект 1.2: Възстановяване на парк "Първи май" и изграждане на спортни площадки за свободен достъп

Деятности по проект 1.2. Реализация на инвестиционния проект	Отговорник	Стойност, лева	Месечен график за 2016 година												
			I	II	III	IV	V	VI	VII	VIII	IX	X	XI	XII	
Деятност 1.2.1.: Реализация на инвестиционния проект	Община Карнобат														
1.2.1.1. Подготовка на проекта		17607													
1.2.1.2. Изпълнение на СМР		880341													
СМР		800310													
Непредвидени разходи – 10%		80031													
1.2.1.3. Организация и управление		16006													
ДДС 20 %		166785													
ОБЩО ЗА ПРОЕКТА:		1096745													



Оперативна програма "Регионално развитие" 2007-2013
www.bgregio.eu

Инвестираме във Вашето бъдеще!
Проектът се финансира от Европейския фонд за регионално развитие и от държавния бюджет на Република България

Таблица № 2. Примерен оперативен план за проект 1.3: Изграждане на скейт парк в градски парк "Карнобат"

Дейности по проект 1.3.	Отговорник	Стойност, лева	Месечен график за 2016 година												
			I	II	III	IV	V	VI	VII	VIII	IX	X	XI	XII	
Дейност 1.3.1.: Реализация на инвестиционния проект	Община Карнобат														
1.3.1.1. Подготовка на проекта		2572													
1.3.1.2. Изпълнение на СМР		128590													
СМР		116900													
Непредвидени разходи – 10%		11690													
1.3.1.3. Организация и управление		2338													
ДДС 20 %		24362													
ОБЩО ЗА ПРОЕКТА:		160200													

Таблица № 2. Примерен оперативен план за проект 1.4: Възстановяване на "Златното езеро" в кв. "Красно село"

Дейности по проект 1.4.	Отговорник	Стойност, лева	Месечен график за 2017 година												
			I	II	III	IV	V	VI	VII	VIII	IX	X	XI	XII	
Дейност 1.4.1.: Реализация на инвестиционния проект	Община Карнобат														
1.4.1.1. Подготовка на проекта		15290													
1.4.1.2. Изпълнение на СМР		764500													
СМР		695000													
Непредвидени разходи – 10%		69500													
1.4.1.3. Организация и управление		13900													
ДДС 20 %		144838													
ОБЩО ЗА ПРОЕКТА:		952428													

Таблица № 2. Примерен оперативен план за проект 1.5: Реконструкция и рехабилитация на междублокови пространства разположени по бул. "Москва" - 23 бр., в кв. "Железничар" - 10 бр., в кв. "Възраждане" - 7 бр., по ул. Кирил и Методий - 10 бр. и за целия обособен нов квартал.

Дейности по проект 1.5.	Отговорник	Стойност, лева	Месечен график за 2016 година												
			I	II	III	IV	V	VI	VII	VIII	IX	X	XI	XII	
Дейност 1.5.1.: Реализация на инвестиционния проект	Община Карнобат														
1.5.1.1. Подготовка на проекта		42350													
1.5.1.2. Изпълнение на СМР		2117500													
СМР		1925000													
Непредвидени разходи – 10%		192500													
1.5.1.3. Организация и управление		38500													
ДДС 20 %		401170													
ОБЩО ЗА ПРОЕКТА:		2638020													



Оперативна програма "Регионално развитие" 2007-2013
www.bgregio.eu
Инвестираме във Вашето Бъдеще!
Проектът се финансира от Европейския фонд за регионално развитие и от държавния бюджет на Република България

Таблица № 2. Примерен оперативен план за проект 1.6: Реконструкция и рехабилитация на спортна площадка до хотел "Карнобат"

Дейности по проект 1.6	Отговорник	Стойност, лева	Месечен график за 2016 година											
			I	II	III	IV	V	VI	VII	VIII	IX	X	XI	XII
Дейност 1.6.1. :Реализация на инвестиционния проект	Община Карнобат													
1.6.1.1. Подготовка на проекта		2101												
1.6.1.2. Изпълнение на СМР		105050												
СМР		95500												
Непредвидени разходи – 10%		9550												
1.6.1.3. Организация и управление		9550												
ДДС 20 %		21430												
ОБЩО ЗА ПРОЕКТА:		140041												



Оперативна програма "Регионално развитие" 2007-2013
www.bgregio.eu
Инвестираме във Вашето бъдеще!
Проектът се финансира от Европейския фонд за регионално развитие и от държавния бюджет на Република България

Таблица № 2. Примерен оперативен план за проект 1.7: Интегриран проект за изграждане и обновяване на детски площадки - 4 бр.

Деятности по проект 1.7.	Отговорник	Стойност, лева	Месечен график за 2015 година											
			I	II	III	IV	V	VI	VII	VIII	IX	X	XI	XII
Деятност 1.7.1.: Реализация на инвестиционния проект	Община Карнобат													
1.7.1.1. Подготовка на проекта		2552												
1.7.1.2. Изпълнение на СМР		127589												
СМР		115990												
Непредвидени разходи – 10%		11599												
1.7.1.3. Организация и управление		2320												
ДДС 20 %		24172												
ОБЩО ЗА ПРОЕКТА:		158953												



Оперативна програма "Регионално развитие" 2007-2013
www.bgregio.eu

Инвестираме във Вашето бъдеще!
Проектът се финансира от Европейския фонд за регионално развитие и от държавния бюджет на Република България

Таблица № 2. Примерен оперативен план за проект 1.8: Реконструкция и рехабилитация на Предгаров площад, зелените площи

Дейности по проект 1.8.	Отговорник	Стойност, лева	Месечен график за 2016 година											
			I	II	III	IV	V	VI	VII	VIII	IX	X	XI	XII
Дейност 1.8.1.: Реализация на инвестиционния проект	Община Карнобат													
1.8.1.1. Подготовка на проекта		3522												
1.8.1.2. Изпълнение на СМР		176088												
СМР		160080												
Непредвидени разходи – 10%		16008												
1.8.1.3. Организация и управление		3202												
ДДС 20 %		33361												
ОБЩО ЗА ПРОЕКТА:		219374												

Таблица № 2. Примерен оперативен план за проект 1.9: Реконструкция и устройство на гробищния парк на град Карнобат

Дейности по проект 1.9	Отговорник	Стойност, лева	Месечен график за 2017 година											
			I	II	III	IV	V	VI	VII	VIII	IX	X	XI	XII
Дейност 1.9.1.: Реализация на инвестиционния проект	Община Карнобат													
1.9.1.1. Подготовка на проекта		7722												
1.9.1.2. Изпълнение на СМР		386100												
СМР		351000												
Непредвидени разходи – 10%		35100												
1.9.1.3. Организация и управление		7020												
ДДС 20 %		73148												
ОБЩО ЗА ПРОЕКТА:		481010												



Оперативна програма "Регионално развитие" 2007-2013
www.bgregio.eu
Инвестираме във Вашето бъдеще!
Проектът се финансира от Европейския фонд за регионално развитие и от държавния бюджет на Република България

Таблица № 2. Примерен оперативен план за проект 1.10: Интегриран проект за изграждане на обществени паркинги

Дейности по проект 1.10	Отговорник	Стойност, лева	Месечен график за 2016 година											
			I	II	III	IV	V	VI	VII	VIII	IX	X	XI	XII
Дейност 1.10.1.: Реализация на инвестиционния проект	Община Карнобат													
1.10.1.1. Подготовка на проекта		5522												
1.10.1.2. Изпълнение на СМР		276100												
СМР		251000												
Непредвидени разходи – 10%		25100												
1.10.1.3. Организация и управление		5020												
ДДС 20 %		52308												
общо за дейността		343970												



Оперативна програма "Регионално развитие" 2007-2013
www.bgregio.eu

Инвестираме във Вашето бъдеще!
Проектът се финансира от Европейския фонд за регионално развитие и от държавния бюджет на Република България

Таблица № 2. Примерен оперативен план за проект 1.11: Реконструкция и рехабилитация на улици в Зона 1, обособена на югоизток от ул. 9-ти септември и бул. Москва - 6,4 км./ ул. "Кирил и Методий", ул. "Васил Левски", ул. "Карнобатска комуна", ул. "Граф Игрантиев", ул. "Баба Тонка", ул. "Мойор Беляев", ул. "Батак", ул. "Петър Пенчев", ул. "Боримечка", ул. "Ганчо Хардалов", ул. "Бенчо Обрешков", ул. "Средна гора" ул. "Васил Михайлов", ул. "Народен Партизан" ул. "Странджа", ул. "Дунав", ул. "Любен Каравелов", ул. "Васил Априлов", ул. "Янтра", ул. "Стефан Караджа", ул. "Милин камък", ул. "Иван Вазов" ул. "Съби Димитров", ул. "Дебър", ул. "Георги Кирков" и улици в обособения нов квартал.

Дейности по проект 1.11	Отговорник	Стойност, лева	Месечен график за 2018 година													
			I	II	III	IV	V	VI	VII	VIII	IX	X	XI	XII		
Дейност 1.11.1: СМР - рехабилитация и реконструкция /вкл. тротоари, ел. на уличната инфраструктура, озеленяване и др./	Община Карнобат															
1.11.1.1. Подготовка на проекта		43582														
1.11.1.2. Изпълнение на СМР		2179100														
СМР		1981000														
Непредвидени разходи – 10%		198100														
1.11.1.3. Организация и управление		39620														
ДДС 20 %		412840														
Общо за дейността		2714762														
Дейност 1.11.2: СМР - подземни комуникации - ВиК	Община Карнобат															
1.11.2.1. Подготовка на проекта		6537														
1.11.2.2. Изпълнение на СМР		326865														
СМР		297150														
Непредвидени разходи – 10%		29715														
1.11.2.3. Организация и управление		5943														
ДДС 20 %		61926														
Общо за дейността		407214														
Дейност 1.11.3: СМР подземни комуникации - газоснабдяване, бтк, електро и др.	Община Карнобат															
1.11.3.1. Подготовка на проекта		2179														
1.11.3.2. Изпълнение на СМР		108955														
СМР		99050														
Непредвидени разходи – 10%		9905														
1.11.3.3. Организация и управление		1981														
ДДС 20 %		20642														
Общо за дейността		135738														
ОБЩО ЗА ПРОЕКТА:		3257715														



Оперативна програма "Регионално развитие" 2007-2013
www.bgregio.eu

Инвестираме във Вашето бъдеще!
Проектът се финансира от Европейския фонд за регионално развитие и от държавния бюджет на Република България

Таблица № 2. Примерен оперативен план за проект 1.12: Реконструкция и рехабилитация на улици в Зона 2, обособена на югозапад от ул. 9-ти септември и бул. Москва /ул. "Неофит Бозволи", ул. "Алеко Богориди", ул. "Господин Нанев", ул. "Велчова завера", ул. "Генерал Радецки", ул. "Петър Берон", ул. "Козлодуй", ул. "Петко Напетов", ул. "Даме Груев", ул. "Борис Кондалов", ул. "Антон Иванов", ул. "Васил Атанасов", ул. "Витоша", ул. "Тракия", ул. "Пејо Яворов.", ул. "Лазар Маджаров", ул. "Сливница", ул. Бачо Киров"/.

Дейности по проект 1.12	Отговорник	Стойност, лев	Месечен график за 2018 година											
			I	II	III	IV	V	VI	VII	VIII	IX	X	XI	XII
Дейност 1.12.1.: СМР - рехабилитация и реконструкция /вкл. тротоари, ел. на уличната инфраструктура, озеленяване и др./	Община Карнобат													
1.12.1.1. Подготовка на проекта		55440												
1.12.1.2. Изпълнение на СМР		2772000												
СМР		2520000												
Непредвидени разходи – 10%		252000												
1.12.1.3. Организация и управление		50400												
ДДС 20 %		525168												
общо за дейността	3453408													
Дейност ЗВ1 - Подзона 1 - 1.12.2.: СМР - подземни комуникации - ВиК	Община Карнобат													
1.12.2.1. Подготовка на проекта		8316												
1.12.2.2. Изпълнение на СМР		415800												
СМР		378000												
Непредвидени разходи – 10%		37800												
1.12.2.3. Организация и управление		7560												
ДДС 20 %		78775												
Общо за дейността	518011													
Дейност ЗВ1 - Подзона 1 - 1.12.3.: СМР подземни комуникации - газоснабдяване, бтк, електро и др.	Община Карнобат													
1.12.3.1. Подготовка на проекта		2772												
1.12.3.2. Изпълнение на СМР		138600												
СМР		126000												
Непредвидени разходи – 10%		12600												
1.12.3.3. Организация и управление		2520												
ДДС 20 %		26258												
Общо за дейността	172670													
ОБЩО ЗА ПРОЕКТА:	4144090													



Оперативна програма "Регионално развитие" 2007-2013
www.bgregio.eu

Инвестираме във Вашето бъдеще!

Проектът се финансира от Европейския фонд за регионално развитие и от държавния бюджет на Република България

Таблица № 2. Примерен оперативен план за проект ЗВІ - 1.13: Реконструкция и рехабилитация на улици в Зона 3 - кв. Красно село – 3.8 км. /ул. "Цанко Церковски", ул. "Райна Княгиня", ул. "Елин връх", ул. "Балчик", ул. "Чавдар Войвода", ул. "Малчика", ул. "Люлин", ул. "Христо Кабакчиев"/

Дейности по проект 1.13	Отговорник	Стойност, лев	Месечен график за 2016 година												
			I	II	III	IV	V	VI	VII	VIII	IX	X	XI	XII	
Дейност 1.13.1: СМР - рехабилитация и реконструкция /вкл. тротоари, ел. на уличната инфраструктура, озеленяване и др./	Община Карнобат														
1.13.1.1. Подготовка на проекта		25763													
1.13.1.2. Изпълнение на СМР		1288134													
СМР		1171031													
Непредвидени разходи – 10%		117103													
1.13.1.3. Организация и управление		23421													
ДДС 20 %		244043													
Общо за дейността	1604781														
Дейност 1.13.2: СМР - подземни комуникации - ВиК	Община Карнобат														
1.13.2.1. Подготовка на проекта		3864													
1.13.2.2. Изпълнение на СМР		193220													
СМР		175655													
Непредвидени разходи – 10%		17565													
1.13.2.3. Организация и управление		3513													
ДДС 20 %		36606													
Общо за дейността	240717														
Дейност 1.13.3: СМР подземни комуникации - газоснабдяване, бтк, електро и др.	Община Карнобат														
1.13.3.1. Подготовка на проекта		1288													
1.13.3.2. Изпълнение на СМР		64407													
СМР		58552													
Непредвидени разходи – 10%		5855													
1.13.3.3. Организация и управление		1171													
ДДС 20 %		12202													
Общо за дейността	80239														
ОБЩО ЗА ПРОЕКТА:	1925737														



Оперативна програма "Регионално развитие" 2007-2013
www.bgregio.eu

Инвестираме във Вашето бъдеще!
Проектът се финансира от Европейския фонд за регионално развитие и от държавния бюджет на Република България

Таблица № 2. Примерен оперативен план за проект 1.14. Реконструкция и рехабилитация на улици в Зона 4 /улици в северната промишлената зона – /ул. Индустриална, ул. Екзарх Антим I и др./

Дейности по проект 1.14	Отговорник	Стойност, лева	Месечен график за 2016 година													
			I	II	III	IV	V	VI	VII	VIII	IX	X	XI	XII		
Дейност 1.14.1.: СМР - рехабилитация и реконструкция /вкл. тротоари, ел. на уличната инфраструктура, озеленяване и др./	Община Карнобат															
1.14.1.1. Подготовка на проекта		28116														
1.14.1.2. Изпълнение на СМР		1405800														
СМР		1278000														
Непредвидени разходи – 10%		127800														
1.14.1.3. Организация и управление		25560														
ДДС 20 %		266335														
общо за дейността		1751371														
Дейност 1.14.2.: СМР - подземни комуникации - ВиК	Община Карнобат															
1.14.2.1. Подготовка на проекта		4217														
1.14.2.2. Изпълнение на СМР		210870														
СМР		191700														
Непредвидени разходи – 10%		19170														
1.14.2.3. Организация и управление		3834														
ДДС 20 %		39950														
Общо за дейността		262706														
Дейност 1.14.3.: СМР подземни комуникации - газоснабдяване, бтк, електро и др.	Община Карнобат															
1.14.3.1. Подготовка на проекта		1406														
1.14.3.2. Изпълнение на СМР		70290														
СМР		63900														
Непредвидени разходи – 10%		6390														
1.14.3.3. Организация и управление		1278														
ДДС 20 %		13317														
Общо за дейността		87569														
ОБЩО ЗА ПРОЕКТА:		2101645														



Оперативна програма "Регионално развитие" 2007-2013
www.bgregio.eu

Инвестираме във Вашето бъдеще!
Проектът се финансира от Европейския фонд за регионално развитие и от държавния бюджет на Република България

Таблица № 2. Примерен оперативен план за проект 1.15: Изграждане на охранителна система за наблюдение на обществени места

Дейности по проект 1.15	Отговорник	Стойност, лева	Месечен график за 2020 година											
			I	II	III	IV	V	VI	VII	VIII	IX	X	XI	XII
Дейност 1.15.1.: Реализация на инвестиционния проект	Община Карнобат													
1.15.1.1. Подготовка на проекта		7300												
1.15.1.2. Изпълнение на СМР		364980												
СМР		331800												
Непредвидени разходи – 10%		33180												
1.15.1.3. Организация и управление		6636												
ДДС 20 %		69147												
ОБЩО ЗА ПРОЕКТА:		454699												

Таблица № 2. Примерен оперативен план за проект 1.16. Интегриран проект за оптимизиране на сметосъбирането, сметоизвозването в град Карнобат и оползотворяване на отпадъците

Дейности по проект 1.16	Отговорник	Стойност, лева	Месечен график за 2019 година											
			I	II	III	IV	V	VI	VII	VIII	IX	X	XI	XII
Дейност 1.16.1.: Реализация на инвестиционния проект	Община Карнобат													
1.16.1.1. Подготовка на проекта		42043												
1.16.1.2. Изпълнение на СМР		2102133												
СМР		1911030												
Непредвидени разходи – 10%		191103												
1.16.1.3. Организация и управление		38221												
ДДС 20 %		398259												
ОБЩО ЗА ПРОЕКТА:		2618876												



Оперативна програма "Регионално развитие" 2007-2013
www.bgregio.eu

Инвестираме във Вашето бъдеще!
Проектът се финансира от Европейския фонд за регионално развитие и от държавния бюджет на Република България

Таблица № 2. Примерен оперативен план за проект 1.17. Интегриран проект за корекция, укрепване и почистване на речното корито и зоните на водосбор

Дейности по проект 1.17	Отговорник	Стойност, лева	Месечен график за 2018 година											
			I	II	III	IV	V	VI	VII	VIII	IX	X	XI	XII
Дейност 1.17.1.:Реализация на инвестиционния проект	Община Карнобат													
1.17.1.1. Подготовка на проекта		60131												
1.17.1.2. Изпълнение на СМР		3006532												
СМР		2733211												
Непредвидени разходи – 10%		273321												
1.17.1.3. Организация и управление		54664												
ДДС 20 %		569601												
общо за дейността		3745592												

ГРУПА ПРОЕКТИ 2: КУЛТУРНА ИНФРАСТРУКТУРА

Таблица № 2. Примерен оперативен план за проект 2.1: Обновяване и модернизация на Читалище „Димитър Полянов”

Дейности по проект ЗВ1 - 2.1	Отговорник	Стойност, лева	Месечен график за 2015 година											
			I	II	III	IV	V	VI	VII	VIII	IX	X	XI	XII
Дейност 2.1.1.: Реализация на инвестиционния проект	Община Карнобат	482322												
2.1.1.1. Подготовка на проекта		22367												
2.1.1.2. Изпълнение на СМР		372790												
СМР		338900												
Непредвидени разходи – 10%		33890												
2.1.1.3. Организация и управление		6778												
ДДС 20 %		80387												
Дейност 2.2.1.: Доставка на оборудване и обзавеждане		84589												
2.2.1.1. Подготовка на проекта		1356												
2.2.1.2. Закупуване и доставка на оборудване и обзавеждане		67780												
2.2.1.3. Организация и управление		1356												
ДДС 20 %		14098												
ОБЩО ЗА ПРОЕКТА:		566912												



Оперативна програма "Регионално развитие" 2007-2013
www.bgregio.eu

Инвестираме във Вашето Бъдеще!
Проектът се финансира от Европейския фонд за регионално развитие и от държавния бюджет на Република България

Таблица № 2. Примерен оперативен план за проект 2.2: Къща музей на Димитър Полянов и къща музей на Минко Неволин

Дейности по проект 2.2	Отговорник	Стойност, лева	Месечен график за 2015 година											
			I	II	III	IV	V	VI	VII	VIII	IX	X	XI	XII
Дейност 2.2.1: Реализация на инвестиционния проект	Община Карнобат	334382												
2.2.1.1. Подготовка на проекта		15507												
2.2.1.2. Изпълнение на СМР		258446												
СМР		234951												
Непредвидени разходи – 10%		23495												
2.2.1.3. Организация и управление		4699												
ДДС 20 %		55730												
Дейност 2.2.2: Доставка на оборудване и обзавеждане		58644												
2.2.2.1. Подготовка на проекта		940												
2.2.2.2. Закупуване и доставка на оборудване и обзавеждане		46990												
2.2.2.3. Организация и управление		940												
ДДС 20 %		9774												
ОБЩО ЗА ПРОЕКТА:		393026.03												



Оперативна програма "Регионално развитие" 2007-2013
www.bgregio.eu
Инвестираме във Вашето бъдеще!
Проектът се финансира от Европейския фонд за регионално развитие и от държавния бюджет на Република България

Таблица № 2. Примерен оперативен план за проект 2.3: Реконструкция на културен център "Адаптация на кино "Н. Й. Вапцаров" като културен център

Деятности по проект 2.3	Отговорник	Стойност, лева	Месечен график за 2015 година											
			I	II	III	IV	V	VI	VII	VIII	IX	X	XI	XII
Деятност 2.3.1: Реализация на инвестиционния проект	Община Карнобат	1046355												
2.3.1.1. Подготовка на проекта		48524												
2.3.1.2. Изпълнение на СМР		808734												
СМР		735213												
Непредвидени разходи – 10%		73521												
2.3.1.3. Организация и управление		14704												
ДДС 20 %		174393												
Деятност 2.3.2: Доставка на оборудване и обзавеждане		183509												
2.3.2.1. Подготовка на проекта		2941												
2.3.2.2. Закупуване и доставка на оборудване и обзавеждане		147043												
2.3.2.3. Организация и управление		2941												
ДДС 20 %		30585												
ОБЩО ЗА ПРОЕКТА:		1229864												



Оперативна програма "Регионално развитие" 2007-2013
www.bgregio.eu

Инвестираме във Вашето бъдеще!
Проектът се финансира от Европейския фонд за регионално развитие и от държавния бюджет на Република България

Таблица № 2. Примерен оперативен план за проект 2.4: Културен център в кв. "Красно село"

Дейности по проект 2.4	Отговорник	Стойност, лева	Месечен график за 2015 година												
			I	II	III	IV	V	VI	VII	VIII	IX	X	XI	XII	
Дейност 2.4.1: Реализация на инвестиционния проект	Община Карнобат	425323													
2.4.1.1. Подготовка на проекта		19724													
2.4.1.2. Изпълнение на СМР		328735													
СМР		298850													
Непредвидени разходи – 10%		29885													
2.4.1.3. Организация и управление		5977													
ДДС 20 %		70887													
Дейност 2.4.2: Доставка на оборудване и обзавеждане		74593													
2.4.2.1. Подготовка на проекта		1195													
2.4.2.2. Закупуване и доставка на оборудване и обзавеждане		59770													
2.4.2.3. Организация и управление		1195													
ДДС 20 %		12432													
ОБЩО ЗА ПРОЕКТА:		499916													



Оперативна програма "Регионално развитие" 2007-2013
www.bgregio.eu

Инвестираме във Вашето Бъдеще!
Проектът се финансира от Европейския фонд за регионално развитие и от държавния бюджет на Република България

ГРУПА ПРОЕКТИ 3: АДМИНИСТРАТИВНИ СТРУКТУРИ

Таблица № 2. Примерен оперативен план за проект 3.1: Сгради на общинската администрация на Община Карнобат /разположени на ул. Христо Смирненски, кв. 46, УПИ IX ул. Христо Смирненски, кв. 46, УПИ I и ул. "Д. Полянов" и ул "Гр. Игнатиев", кв. 208, парцел X, пл. № 619, 620

Дейности по проект 3.1	Отговорник	Стойност, лева	Месечен график за 2015 година											
			I	II	III	IV	V	VI	VII	VIII	IX	X	XI	XII
Дейност 3.1.1: Реализация на инвестиционния проект	Община Карнобат	586802												
3.1.1.1.Подготовка на проекта		27213												
3.1.1.2. Изпълнение на СМР		453543												
СМР		412312												
Непредвидени разходи – 10%		41231												
3.1.1.3. Организация и управление		8246												
ДДС 20 %		97800												
Дейност 3.1.2:Доставка на оборудване и обзавеждане		102913												
3.1.2.1. Подготовка на проекта		1649												
3.1.2.2. Закупуване и доставка на оборудване и обзавеждане		82462												
3.1.2.3.Организация и управление		1649												
ДДС 20 %		17152												
ОБЩО ЗА ПРОЕКТА:		689716												



Оперативна програма "Регионално развитие" 2007-2013
www.bgregio.eu
Инвестираме във Вашето бъдеще!
Проектът се финансира от Европейския фонд за регионално развитие и от държавния бюджет на Република България

Таблица № 2. Примерен оперативен план за проект 3.2: Ритуална зала

Дейности по проект 3.2	Отговорник	Стойност, лева	Месечен график за 2015 година											
			I	II	III	IV	V	VI	VII	VIII	IX	X	XI	XII
Дейност 3.2.1: Реконструкция и рехабилитация	Община Карнобат	68029												
3.2.1.1.Подготовка на проекта		3155												
3.2.1.2. Изпълнение на СМР		52580												
СМР		47800												
Непредвидени разходи – 10%		4780												
3.2.1.3. Организация и управление		956												
ДДС 20 %		11338												
Дейност 3.2.2: Доставка на оборудване и обзавеждане		11931												
3.2.2.1. Подготовка на проекта		191												
3.2.2.2. Закупуване и доставка на оборудване и обзавеждане		9560												
3.2.2.3.Организация и управление		191												
ДДС 20 %		1988												
ОБЩО ЗА ПРОЕКТА:		79960												



Оперативна програма "Регионално развитие" 2007-2013
www.bgregio.eu

Инвестираме във Вашето Бъдеще!
Проектът се финансира от Европейския фонд за регионално развитие и от държавния бюджет на Република България

ГРУПА ПРОЕКТИ 4: ОБРАЗОВАТЕЛНА ИНФРАСТРУКТУРА

Таблица № 2. Примерен оперативен план за проект 4.1: Реконструкция и модернизация на ОУ „Христо Смирненски“

Дейности по проект 4.1	Отговорник	Стойност, лева	Месечен график за 2017, 2018 година																							
			I	II	III	IV	V	VI	VII	VIII	IX	X	XI	XII	I	II	III	IV	V	VI	VII	VIII	IX	X	XI	XII
Дейност 4.1.1: Реализация на инвестиционния проект	Община Карнобат	740020																								
4.1.1.1. Подготовка на проекта		34318																								
4.1.1.2. Изпълнение на СМР		571966																								
СМР		519969																								
Непредвидени разходи – 10%		51997																								
4.1.1.3. Организация и управление		10399																								
ДДС 20 %		123337																								
Дейност 4.1.2: Доставка на оборудване и обзавеждане		129784																								
4.1.2.1. Подготовка на проекта		2080																								
4.1.2.2. Закупуване и доставка на оборудване и обзавеждане		103994																								
4.1.2.3. Организация и управление		2080																								
ДДС 20 %		21631																								
Дейност 4.1.3: Специализирани обучения за квалификация и интеграция		50524																								
4.1.3.1. Подготовка на проекта		2343																								
4.1.3.2. Изпълнение на проекта		39050																								
4.1.3.3. Организация и управление		710																								
ДДС 20 %		8421																								
ОБЩО ЗА ПРОЕКТА:		920328																								



Оперативна програма "Регионално развитие" 2007-2013
www.bgregio.eu

Инвестираме във Вашето бъдеще!

Проектът се финансира от Европейския фонд за регионално развитие и от държавния бюджет на Република България

Таблица № 2. Примерен оперативен план за проект 4.2: Реконструкция и модернизация на ОУ „Петко Славейков“

Дейности по проект 4.2.	Отговорник	Стойност, лева	Месечен график за 2017, 2018 година																							
			I	II	III	IV	V	VI	VII	VIII	IX	X	XI	XII	I	II	III	IV	V	VI	VII	VIII	IX	X	XI	XII
Дейност 4.2.1: Реализация на инвестиционния проект	Община Карнобат	541788																								
4.2.1.1. Подготовка на проекта		25125																								
4.2.1.2. Изпълнение на СМР		418751																								
СМР		380683																								
Непредвидени разходи – 10%		38068																								
4.2.1.3. Организация и управление		7614																								
ДДС 20 %		90298																								
Дейност 4.2.2: Доставка на оборудване и обзавеждане		95018																								
4.2.2.1. Подготовка на проекта		1523																								
4.2.2.2. Закупуване и доставка на оборудване и обзавеждане		76137																								
4.2.2.3. Организация и управление		1523																								
ДДС 20 %		15836																								
Дейност 4.2.3: Специализирани обучения за квалификация и интеграция		32105																								
4.2.3.1. Подготовка на проекта		1489																								
4.2.3.2. Изпълнение на проекта		24814																								
4.2.3.3. Организация и управление		451																								
ДДС 20 %		5351																								
ОБЩО ЗА ПРОЕКТА:		668911																								

Таблица № 2. Примерен оперативен план за проект 4.3: Реконструкция и модернизация на СОУ „Христо Ботев“

Дейности по проект 4.3.	Отговорник	Стойност, лева	Месечен график за 2017, 2018 година																							
			I	II	III	IV	V	VI	VII	VIII	IX	X	XI	XII	I	II	III	IV	V	VI	VII	VIII	IX	X	XI	XII
Дейност 4.3.1: Реализация на инвестиционния проект	Община Карнобат	1254346																								
4.3.1.1. Подготовка на проекта		58169																								
4.3.1.2. Изпълнение на СМР		969492																								
СМР		881356																								
Непредвидени разходи – 10%		88136																								
4.3.1.3. Организация и управление		17627																								
ДДС 20 %		209058																								
Дейност 4.3.2: Доставка на оборудване и обзавеждане		219986																								
4.1.2.1. Подготовка на проекта		3525																								
4.1.2.2. Закупуване и доставка на оборудване и обзавеждане		176271																								
4.1.2.3. Организация и управление		3525																								
ДДС 20 %		36664																								
Дейност 4.3.3: Специализирани обучения за квалификация и интеграция		92508																								
4.3.3.1. Подготовка на проекта		4290																								
4.3.3.2. Изпълнение на проекта		71500																								
4.3.3.3. Организация и управление		1300																								
ДДС 20 %		15418																								
ОБЩО ЗА ПРОЕКТА:		1566840																								



Оперативна програма "Регионално развитие" 2007-2013
www.bgregio.eu

Инвестираме във Вашето бъдеще!

Проектът се финансира от Европейския фонд за регионално развитие и от държавния бюджет на Република България

Таблица № 2. Примерен оперативен план за проект 4.4: Реконструкция и модернизация на СОУ „Св. Св. Кирил и Методий“

Деятности по проект 4.4.	Отговорник	Стойност, лева	Месечен график за 2017, 2018 година																							
			I	II	III	IV	V	VI	VII	VIII	IX	X	XI	XII	I	II	III	IV	V	VI	VII	VIII	IX	X	XI	XII
Деятност 4.4.1: Реализация на инвестиционния проект	Община Карнобат	1274736																								
4.1.1.1. Подготовка на проекта		59115																								
4.1.1.2. Изпълнение на СМР		985251																								
СМР		895683																								
Непредвидени разходи – 10%		89568																								
4.1.1.3. Организация и управление		17914																								
ДДС 20 %		212456																								
Деятност 4.4.2: Доставка на оборудване и обзавеждане		223562																								
4.4.2.1. Подготовка на проекта		3583																								
4.4.2.2. Закупуване и доставка на оборудване и обзавеждане		179137																								
4.4.2.3. Организация и управление		3583																								
ДДС 20 %		37260																								
Деятност 4.4.3: Специализирани обучения за квалификация и интеграция		88238																								
4.4.3.1. Подготовка на проекта		4092																								
4.4.3.2. Изпълнение на проекта		68200																								
4.4.3.3. Организация и управление		1240																								
ДДС 20 %		14706																								
ОБЩО ЗА ПРОЕКТА:		1586537																								

Таблица № 2. Примерен оперативен план за проект 4.5: Реконструкция и модернизация на ЦДГ „Яна Лъскова“

Деятности по проект 4.5.	Отговорник	Стойност, лева	Месечен график за 2017, 2018 година																							
			I	II	III	IV	V	VI	VII	VIII	IX	X	XI	XII	I	II	III	IV	V	VI	VII	VIII	IX	X	XI	XII
Деятност 4.5.1: Реализация на инвестиционния проект	Община Карнобат	212149																								
4.5.1.1. Подготовка на проекта		9838																								
4.5.1.2. Изпълнение на СМР		163972																								
СМР		149065																								
Непредвидени разходи – 10%		14907																								
4.5.1.3. Организация и управление		2981																								
ДДС 20 %		35358																								
Деятност 4.5.2: Доставка на оборудване и обзавеждане		37207																								
4.5.2.1. Подготовка на проекта		596																								
4.5.2.2. Закупуване и доставка на оборудване и обзавеждане		29813																								
4.5.2.3. Организация и управление		596																								
ДДС 20 %		6201																								
Деятност 4.5.3: Специализирани обучения за квалификация и интеграция		18502																								
4.5.3.1. Подготовка на проекта		858																								
4.5.3.2. Изпълнение на проекта		14300																								
4.5.3.3. Организация и управление		260																								
ДДС 20 %		3084																								
ОБЩО ЗА ПРОЕКТА:		267858																								



Оперативна програма "Регионално развитие" 2007-2013
www.bgregio.eu

Инвестираме във Вашето бъдеще!
Проектът се финансира от Европейския фонд за регионално развитие и от държавния бюджет на Република България

Таблица № 2. Примерен оперативен план за проект 4.6: Реконструкция и модернизация на ЦДГ „Иглика“

Дейности по проект 4.6.	Отговорник	Стойност, лева	Месечен график за 2017, 2018 година																							
			I	II	III	IV	V	VI	VII	VIII	IX	X	XI	XII	I	II	III	IV	V	VI	VII	VIII	IX	X	XI	XII
Дейност 4.6.1: Реализация на инвестиционния проект	Община Карнобат	254871																								
4.6.1.1. Подготовка на проекта		11819																								
4.6.1.2. Изпълнение на СМР		196991																								
СМР		179083																								
Непредвидени разходи – 10%		17908																								
4.6.1.3. Организация и управление		3582																								
ДДС 20 %		42478																								
Дейност 4.6.2: Доставка на оборудване и обзавеждане		44699																								
4.6.2.1. Подготовка на проекта		716																								
4.6.2.2. Закупуване и доставка на оборудване и обзавеждане		35817																								
4.6.2.3. Организация и управление		716																								
ДДС 20 %		7450																								
Дейност 4.6.3: Специализирани обучения за квалификация и интеграция		18502																								
4.6.3.1. Подготовка на проекта		858																								
4.6.3.2. Изпълнение на проекта		14300																								
4.6.3.3. Организация и управление		260																								
ДДС 20 %		3084																								
ОБЩО ЗА ПРОЕКТА:		318072																								

Таблица № 2. Примерен оперативен план за проект 4.7: Реконструкция и модернизация на ЦДГ „Славейче“

Дейности по проект 4.7.	Отговорник	Стойност, лева	Месечен график за 2017, 2018 година																							
			I	II	III	IV	V	VI	VII	VIII	IX	X	XI	XII	I	II	III	IV	V	VI	VII	VIII	IX	X	XI	XII
Дейност 4.7.1: Реализация на инвестиционния проект	Община Карнобат	220676																								
4.7.1.1. Подготовка на проекта		10234																								
4.7.1.2. Изпълнение на СМР		170562																								
СМР		155056																								
Непредвидени разходи – 10%		15506																								
4.7.1.3. Организация и управление		3101																								
ДДС 20 %		36779																								
Дейност 4.7.2: Доставка на оборудване и обзавеждане		38702																								
4.7.2.1. Подготовка на проекта		620																								
4.7.2.2. Закупуване и доставка на оборудване и обзавеждане		31011																								
4.7.2.3. Организация и управление		620																								
ДДС 20 %		6450																								
Дейност 4.7.3: Специализирани обучения за квалификация и интеграция		17790																								
4.7.3.1. Подготовка на проекта		825																								
4.7.3.2. Изпълнение на проекта		13750																								
4.7.3.3. Организация и управление		250																								
ДДС 20 %		2965																								
ОБЩО ЗА ПРОЕКТА:		277168																								



Оперативна програма "Регионално развитие" 2007-2013
www.bgregio.eu

Инвестираме във Вашето бъдеще!
Проектът се финансира от Европейския фонд за регионално развитие и от държавния бюджет на Република България

Таблица № 2. Примерен оперативен план за проект 4.8. Реконструкция и модернизация на ОДЗ „Мир“

Деятности по проект 4.8.	Отговорник	Стойност, лева	Месечен график за 2017, 2018 година																							
			I	II	III	IV	V	VI	VII	VIII	IX	X	XI	XII	I	II	III	IV	V	VI	VII	VIII	IX	X	XI	XII
Деятност 4.8.1: Реализация на инвестиционния проект	Община Карнобат	284559																								
4.8.1.1. Подготовка на проекта		13196																								
4.8.1.2. Изпълнение на СМР		219937																								
СМР		199943																								
Непредвидени разходи – 10%		19994																								
4.8.1.3. Организация и управление		3999																								
ДДС 20 %		47426																								
Деятност 4.8.2: Доставка на оборудване и обзавеждане		49906																								
4.8.2.1. Подготовка на проекта		800																								
4.8.2.2. Закупуване и доставка на оборудване и обзавеждане		39989																								
4.8.2.3. Организация и управление		800																								
ДДС 20 %		8318																								
Деятност 4.8.3: Специализирани обучения за квалификация и интеграция		21348																								
4.8.3.1. Подготовка на проекта		990																								
4.8.3.2. Изпълнение на проекта		16500																								
4.8.3.3. Организация и управление		300																								
ДДС 20 %		3558																								
ОБЩО ЗА ПРОЕКТА:		355813																								

Таблица № 2. Примерен оперативен план за проект 4.9: Реконструкция и модернизация на ОДЗ „Вълшебство“

Деятности по проект 4.9.	Отговорник	Стойност, лева	Месечен график за 2017, 2018 година																							
			I	II	III	IV	V	VI	VII	VIII	IX	X	XI	XII	I	II	III	IV	V	VI	VII	VIII	IX	X	XI	XII
Деятност 4.9.1: Реализация на инвестиционния проект	Община Карнобат	183142																								
4.9.1.1. Подготовка на проекта		8493																								
4.9.1.2. Изпълнение на СМР		141551																								
СМР		128683																								
Непредвидени разходи – 10%		12868																								
4.9.1.3. Организация и управление		2574																								
ДДС 20 %		30524																								
Деятност 4.9.2: Доставка на оборудване и обзавеждане		32119																								
4.9.2.1. Подготовка на проекта		515																								
4.9.2.2. Закупуване и доставка на оборудване и обзавеждане		25737																								
4.9.2.3. Организация и управление		515																								
ДДС 20 %		5353																								
Деятност 4.9.3: Специализирани обучения за квалификация и интеграция		24194																								
4.9.3.1. Подготовка на проекта		1122																								
4.9.3.2. Изпълнение на проекта		18700																								
4.9.3.3. Организация и управление		340																								
ДДС 20 %		4032																								
ОБЩО ЗА ПРОЕКТА:		239455																								



Оперативна програма "Регионално развитие" 2007-2013

www.bgregio.eu

Инвестираме във Вашето бъдеще!

Проектът се финансира от Европейския фонд за регионално развитие и от държавния бюджет на Република България

ГРУПА ПРОЕКТИ 5: СОЦИАЛНА ИНФРАСТРУКТУРА

Таблица № 2. Примерен оперативен план за проект 5.1: Изграждане на дневен център за възрастни хора и кризисен център с обособени два входа /СОУ „Минко Неволин/

Деятности по проект 5.1.	Отговорник	Стойност, лева	Месечен график за 2017 година												Месечен график за 2018 година											
			I	II	III	IV	V	VI	VII	VIII	IX	X	XI	XII	I	II	III	IV	V	VI	VII	VIII	IX	X	XI	XII
Деятност 5.1.1: Реализация на инвестиционния проект	Община Карнобат	1191722																								
5.1.1.1. Подготовка на проекта		5265																								
5.1.1.2. Изпълнение на СМР		921089																								
СМР		837354																								
Непредвидени разходи – 10%		83735																								
5.1.1.3. Организация и управление		16747																								
ДДС 20 %		198620																								
Деятност 5.1.2: Доставка на оборудване и обзавеждане		209004																								
5.1.2.1. Подготовка на проекта		3349																								
5.1.2.2. Закупуване и доставка на оборудване и обзавеждане		167471																								
5.1.2.3. Организация и управление		3349																								
ДДС 20 %		34834																								
Деятност 5.1.3: Специализирани обучения за квалификация и интеграция		21348																								
5.1.3.1. Подготовка на проекта		990																								
5.1.3.2. Изпълнение на проекта		16500																								
5.1.3.3. Организация и управление		300																								
ДДС 20 %		3558																								
ОБЩО ЗА ПРОЕКТА:		1422074																								

Таблица № 2. Примерен оперативен план за проект 5.2: Център за социална рехабилитация и интеграция за деца и младежи с увреждания

Деятности по проект 5.2	Отговорник	Стойност, лева	Месечен график за 2017 година												Месечен график за 2018 година											
			I	II	III	IV	V	VI	VII	VIII	IX	X	XI	XII	I	II	III	IV	V	VI	VII	VIII	IX	X	XI	XII
Деятност 5.2.1: Реализация на инвестиционния проект	Община Карнобат	178804																								
5.2.1.1. Подготовка на проекта		8292																								
5.2.1.2. Изпълнение на СМР		138199																								
СМР		125635																								
Непредвидени разходи – 10%		12564																								
5.2.1.3. Организация и управление		2513																								
ДДС 20 %		29801																								
Деятност 5.2.2: Доставка на оборудване и обзавеждане		31447																								
5.2.2.1. Подготовка на проекта		576																								
5.2.2.2. Закупуване и доставка на оборудване и обзавеждане		25127																								
5.2.2.3. Организация и управление		503																								
ДДС 20 %		5241																								
Деятност 5.2.3: Специализирани обучения за квалификация и интеграция		11386																								
5.2.3.1. Подготовка на проекта		528																								
5.2.3.2. Изпълнение на проекта		8800																								
5.2.3.3. Организация и управление		160																								
ДДС 20 %		1898																								
ОБЩО ЗА ПРОЕКТА:		221636																								



Оперативна програма "Регионално развитие" 2007-2013

www.bgregio.eu

Инвестираме във Вашето бъдеще!

Проектът се финансира от Европейския фонд за регионално развитие и от държавния бюджет на Република България

Таблица № 2. Примерен оперативен план за проект 5.3 Център за обществена подкрепа – за деца в риск

Дейности по проект 5.3	Отговорник	Стойност, лева	Месечен график за 2017 година												Месечен график за 2018 година											
			I	II	III	IV	V	VI	VII	VIII	IX	X	XI	XII	I	II	III	IV	V	VI	VII	VIII	IX	X	XI	XII
Дейност 5.3.1. Реализация на инвестиционния проект	Община Карнобат	375070																								
5.3.1.1. Подготовка на проекта		17394																								
5.3.1.2. Изпълнение на СМР		289894																								
СМР		263540																								
Непредвидени разходи – 10%		26354																								
5.3.1.3. Организация и управление		5271																								
ДДС 20 %		62512																								
Дейност 5.3.2. Доставка на оборудване и обзавеждане		65780																								
5.3.2.1. Подготовка на проекта		1054																								
5.3.2.2. Закупуване и доставка на оборудване и обзавеждане		52708																								
5.3.2.3. Организация и управление		1054																								
ДДС 20 %		10963																								
Дейност 5.3.3. Специализирани обучения за квалификация и интеграция		10674																								
5.3.3.1. Подготовка на проекта		495																								
5.3.3.2. Изпълнение на проекта		8250																								
5.3.3.3. Организация и управление		150																								
ДДС 20 %		1779																								
ОБЩО ЗА ПРОЕКТА:		451524																								

Таблица № 2. Примерен оперативен план за проект 5.4 Център за настаняване от семеен тип – 2 бр.

Дейности по проект 5.4	Отговорник	Стойност, лева	Месечен график за 2017 година												Месечен график за 2018 година											
			I	II	III	IV	V	VI	VII	VIII	IX	X	XI	XII	I	II	III	IV	V	VI	VII	VIII	IX	X	XI	XII
Дейност 5.4.1. Реализация на инвестиционния проект	Община Карнобат	141685																								
5.4.1.1. Подготовка на проекта		6571																								
5.4.1.2. Изпълнение на СМР		109509																								
СМР		99554																								
Непредвидени разходи – 10%		9955																								
5.4.1.3. Организация и управление		1991																								
ДДС 20 %		23614																								
Дейност 5.4.2. Доставка на оборудване и обзавеждане		24849																								
5.4.2.1. Подготовка на проекта		398																								
5.4.2.2. Закупуване и доставка на оборудване и обзавеждане		19911																								
5.4.2.3. Организация и управление		398																								
ДДС 20 %		4141																								
Дейност 5.4.3. Специализирани обучения за квалификация и интеграция		21808																								
5.4.3.1. Подготовка на проекта		1011																								
5.4.3.2. Изпълнение на проекта		16855																								
5.4.3.3. Организация и управление		306																								
ДДС 20 %		3635																								
ОБЩО ЗА ПРОЕКТА:		188342																								



Оперативна програма "Регионално развитие" 2007-2013
www.bgregio.eu

Инвестираме във Вашето бъдеще!
Проектът се финансира от Европейския фонд за регионално развитие и от държавния бюджет на Република България

Таблица № 2. Примерен оперативен план за проект 5.7: Преустройство на домашен социален патронаж Карнобат в УПИ X, кв.208 гр. Карнобат"

Дейности по проект 5.7	Отговорник	Стойност, лева	Месечен график за 2017 година												
			I	II	III	IV	V	VI	VII	VIII	IX	X	XI	XII	
Дейност 5.7.1: Реконструкция и рехабилитация	Община Карнобат	160110													
5.7.1.1. Подготовка на проекта		7425													
5.7.1.2. Изпълнение на СМР		123750													
СМР		112500													
Непредвидени разходи – 10%		11250													
5.7.1.3. Организация и управление		2250													
ДДС 20 %		26685													
Дейност 5.7.2: Доставка на оборудване и обзавеждане		28080													
5.7.2.1. Подготовка на проекта		450													
5.7.2.2. Закупуване и доставка на оборудване и обзавеждане		22500													
5.7.2.3. Организация и управление		450													
ДДС 20 %		4680													
ОБЩО ЗА ПРОЕКТА:		188190													

* Сроковете за изпълнение са без процедура за избор на изпълнител



Оперативна програма "Регионално развитие" 2007-2013
www.bgregio.eu

Инвестираме във Вашето бъдеще!
Проектът се финансира от Европейския фонд за регионално развитие и от държавния бюджет на Република България

ПРИЛОЖЕНИЕ №2, ТАБЛИЦА 3. Бюджет по дейности за проектите

ГРУПА ПРОЕКТИ: ГРАДСКА СРЕДА									
Примерен бюджет по дейности за проект 1.1. Изграждане на велосипедни ален - 5 км. /по бул. "Москва" – 3 км. и по улицата свързваща централната градска част с гарата /предгаров площад/ - 2 км./.									
Дейности по проект 1.1.	Разпоредител на средства	Стойност, лева	Тримесечни разчети				Годишни разчети		
			I	II	III	IV	2014	2016	2017
Дейност 1.1. Реализация на инвестиционния проект	Община Карнобат								
1.1.1. Подготовка на проекта		13640	13640					13640	
1.2.1. Изпълнение на СМР		682000	227333	227333	227333			682000	
СМР		620000	206667	206667	206667			620000	
Непредвидени разходи – 10%		62000	20667	20667	20667			62000	
1.3.1. Организация и управление		12400	4133	4133	4133			12400	
ДДС 20 %		129208							
ОБЩО ЗА ПРОЕКТА:		849648						849648	

Примерен бюджет по дейности за проект 1.2. Възстановяване на парк "Първи май" и изграждане на спортни площадки за свободен достъп									
Дейности по проект 1.2	Разпоредител на средства	Стойност, лева	Тримесечни разчети				Годишни разчети		
			I	II	III	IV	2015	2016	2017
Дейност 1.2. Реализация на инвестиционния проект	Община Карнобат								
1.3.1.1. Подготовка на проекта		17607	17607					17606.82	
1.2.1. Изпълнение на СМР		880341	293447	293447	293447			880341	
СМР		800310	266770	266770	266770			800310	
Непредвидени разходи – 10%		80031	26677	26677	26677			80031	
1.3.1.3. Организация и управление		16006	5335	5335	5335			16006.2	
ДДС 20 %		166785							
ОБЩО ЗА ПРОЕКТА:		1096745						1096744.824	



Оперативна програма "Регионално развитие" 2007-2013

www.bgregio.eu

Инвестираме във Вашето бъдеще!

Проектът се финансира от Европейския фонд за регионално развитие и от държавния бюджет на Република България

Примерен бюджет по дейности за проект 1.3. Изграждане на Скейт парк в градски парк "Карнобат"									
Дейности по проект 1.3	Разпоредител на средства	Стойност, лева	Тримесечни разчети				Годишни разчети		
			I	II	III	IV	2015	2016	2017
Дейност 1.3.1: Реализация на инвестиционния проект	Община Карнобат								
1.3.1.1. Подготовка на проекта		2572	2572					2571.8	
1.3.1.2. Изпълнение на СМР		128590	42863	42863	42863			128590	
СМР		116900	38967	38967	38967			116900	
Непредвидени разходи – 10%		11690	3897	3897	3897			11690	
1.3.1.3. Организация и управление		2338	779	779	779			2338	
ДДС 20 %		24362							
ОБЩО ЗА ПРОЕКТА:		160200						160199.76	

Примерен бюджет по дейности за проект 1.4. Възстановяване на "Златното езеро" в кв. "Красно село"									
Дейности по проект 1.4	Разпоредител на средства	Стойност, лева	Тримесечни разчети				Годишни разчети		
			I	II	III	IV	2015	2016	2017
Дейност 1.4.1: Реализация на инвестиционния проект	Община Карнобат								
1.4.1.1. Подготовка на проекта		15290	15290						15290
1.4.1.2. Изпълнение на СМР		764500	254833	254833	254833				764500
СМР		695000	231667	231667	231667				695000
Непредвидени разходи – 10%		69500	23167	23167	23167				69500
1.4.1.3. Организация и управление		13900	4633	4633	4633				13900
ДДС 20 %		144838							
ОБЩО ЗА ПРОЕКТА:		952428							952428



Оперативна програма "Регионално развитие" 2007-2013
www.bgregio.eu

Инвестираме във Вашето бъдеще!

Проектът се финансира от Европейския фонд за регионално развитие и от държавния бюджет на Република България

Дейности по проект ЗВІ - 1.5	Разпоредител на средства	Стойност, лева	Тримесечни разчети				Годишни разчети		
			I	II	III	IV	2014	2015	2016
Дейност 1.5.1: Реализация на инвестиционния проект	Община Карнобат								
1.5.1.1. Подготовка на проекта		42350	42350					42350	
1.5.1.2. Изпълнение на СМР		2117500	529375	529375	529375	529375		2117500	
СМР		1925000	481250	481250	481250	481250		1925000	
Непредвидени разходи – 10%		192500	48125	48125	48125	48125		192500	
1.5.1.3. Организация и управление		38500	9625	9625	9625	9625		38500	
ДДС 20 %		401170							
ОБЩО ЗА ПРОЕКТА:		2638020						2638020	



Оперативна програма "Регионално развитие" 2007-2013
www.bgregio.eu

Инвестираме във Вашето бъдеще!

Проектът се финансира от Европейския фонд за регионално развитие и от държавния бюджет на Република България

Примерен бюджет по дейности за проект 1.6. Реконструкция и рехабилитация на спортна площадка до хотел "Карнобат"									
Дейности по проект 1.6	Разпоредител на средства	Стойност, лева	Тримесечни разчети				Годишни разчети		
			I	II	III	IV	2015	2016	2017
Дейност 1.6.1: Реализация на инвестиционния проект	Община Карнобат								
1.6.1.1. Подготовка на проекта		2101	2101				2101		
1.6.1.2. Изпълнение на СМР		105050	35017	35017	35017		105050		
СМР		95500	31833	31833	31833		95500		
Непредвидени разходи – 10%		9550	3183	3183	3183		9550		
1.6.1.3. Организация и управление		1910	637	637	637		1910		
ДДС 20 %		19902							
ОБЩО ЗА ПРОЕКТА		130873					130873		

Примерен бюджет по дейности за проект 1.7. Интегриран проект за изграждане и обновяване на детски площадки - 4 бр.									
Дейности по проект 1.7	Разпоредител на средства	Стойност, лева	Тримесечни разчети				Годишни разчети		
			I	II	III	IV	2014	2015	2016
Дейност 1.7.1: Реализация на инвестиционния проект	Община Карнобат								
1.7.1.1. Подготовка на проекта		2552	2552				2551.78		
1.7.1.1. Изпълнение на СМР		127589	42530	42530	42530		127589		
СМР		115990	38663	38663	38663		115990		
Непредвидени разходи – 10%		11599	3866	3866	3866		11599		
1.7.1.2. Организация и управление		2320	773	773	773		2319.8		
ДДС 20 %		24172							
ОБЩО ЗА ПРОЕКТА		158953					158953		



Оперативна програма "Регионално развитие" 2007-2013

www.bgregio.eu

Инвестираме във Вашето бъдеще!

Проектът се финансира от Европейския фонд за регионално развитие и от държавния бюджет на Република България

Примерен бюджет по дейности за проект 1.8. Реконструкция и рехабилитация на Предгаров площад, зелените площи									
Дейности по проект 1.8	Разпоредител на средства	Стойност, лева	Тримесечни разчети				Годишни разчети		
			I	II	III	IV	2015	2016	2017
Дейност 1.8.1: Реализация на инвестиционния проект	Община Карнобат								
1.8.1.1. Подготовка на проекта		3522	3522				3521.76		
1.8.1.2. Изпълнение на СМР		176088	58696	58696	58696		176088		
СМР		160080	53360	53360	53360		160080		
Непредвидени разходи – 10%		16008	5336	5336	5336		16008		
1.8.1.3. Организация и управление		3202	1067	1067	1067		3201.6		
ДДС 20 %		33361							
Общо за дейността		219374					219374		

Примерен бюджет по дейности за проект 1.9. Реконструкция и устройство на гробищния парк на град Карнобат									
Дейности по проект 1.9	Разпоредител на средства	Стойност, лева	Тримесечни разчети				Годишни разчети		
			I	II	III	IV	2016	2017	2018
Дейност 1.9.1: Реализация на инвестиционния проект	Община Карнобат								
1.9.1.1. Подготовка на проекта		7722	7722				7722		
1.9.1.2. Изпълнение на СМР		386100	128700	128700	128700		386100		
СМР		351000	117000	117000	117000		351000		
Непредвидени разходи – 10%		35100	11700	11700	11700		35100		
1.9.1.3. Организация и управление		7020	2340	2340	2340		7020		
ДДС 20 %		73148							
Общо за дейността		481010					481010		



Оперативна програма "Регионално развитие" 2007-2013
www.bgregio.eu

Инвестираме във Вашето бъдеще!

Проектът се финансира от Европейския фонд за регионално развитие и от държавния бюджет на Република България

Примерен бюджет по дейности за проект 1.10. Интегриран проект за изграждане на обществени паркинги									
Дейности по проект 1.10	Разпоредител на средства	Стойност, лева	Тримесечни разчети				Годишни разчети		
			I	II	III	IV	2015	2016	2017
Дейност 1.10.1: Реализация на инвестиционния проект	Община Карнобат								
1.10.1.1. Подготовка на проекта		5522	5522					5522	
1.10.1.2. Изпълнение на СМР		276100	92033	92033	92033			276100	
СМР		251000	83667	83667	83667			251000	
Непредвидени разходи – 10%		25100	8367	8367	8367			25100	
1.10.1.3. Организация и управление		5020	1673	1673	1673			5020	
ДДС 20 %		52308							
Общо за дейността		343970						343970	



Оперативна програма "Регионално развитие" 2007-2013

www.bgregio.eu

Инвестираме във Вашето бъдеще!

Проектът се финансира от Европейския фонд за регионално развитие и от държавния бюджет на Република България

Примерен бюджет по дейности за проект 1.11. Реконструкция и рехабилитация на улици в Зона 1, обособена на югоизток от ул. 9-ти септември и бул. Москва - 6,4 км./ ул. "Кирил и Методий", ул. "Васил Левски", ул. "Карнобатска комуна", ул. "Граф Игрантиев", ул. "Баба Тонка", ул. "Мойор Беляев", ул. "Батак", ул. "Петър Пенчев", ул. "Боримечка", ул. "Ганчо Хардалов", ул. "Бенчо Обрешков", ул. "Средна гора" ул. "Васил Михайлов", ул. "Народен Партизан" ул. "Странджа", ул. "Дунав", ул. "Любен Каравелов", ул. "Васил Априлов", ул. "Янтра", ул. "Стефан Караджа", ул. "Милин камък", ул. "Иван Вазов" ул. "Съби Димитров", ул. "Дебър", ул. "Георги Кирков" и улици в обособения нов квартал.

Дейности по проект 1.11	Разпоредител на средства	Стойност, лева	Тримесечни разчети				Годишни разчети		
			I	II	III	IV	2017	2018	2019
Дейност 1.11.1: Реализация на инвестиционния проект	Община Карнобат								
1.11.1.1. Подготовка на проекта		43582	43582					43582	
1.11.1.2. Изпълнение на СМР		2179100	726367	726367	726367			2179100	
СМР		1981000	660333	660333	660333			1981000	
Непредвидени разходи – 10%		198100	66033	66033	66033			198100	
1.11.1.3. Организация и управление		39620	13207	13207	13207			39620	
ДДС 20 %		412840							
Общо за дейността		2714762						2714762	
Дейност 1.11.2: СМР - подземни комуникации - ВиК	Община Карнобат								
1.11.2.1. Подготовка на проекта		6537	6537					6537.3	
1.11.2.2. Изпълнение на СМР		326865	108955	108955	108955			326865	
СМР		297150	99050	99050	99050			297150	
Непредвидени разходи – 10%		29715	9905	9905	9905			29715	
1.11.2.3. Организация и управление		5943	1981	1981	1981			5943	
ДДС 20 %		61926							
Общо за дейността		407214						407214	
Дейност 1.11.3: СМР подземни комуникации - газоснабдяване, бтк, електро и др.	Община Карнобат								
1.11.3.1. Подготовка на проекта		2179	2179					2179.1	
1.11.3.2. Изпълнение на СМР		108955	36318	36318	36318			108955	
СМР		99050	33017	33017	33017			99050	
Непредвидени разходи – 10%		9905	3302	3302	3302			9905	
1.11.3.3. Организация и управление		1981	660	660	660			1981	
ДДС 20 %		20642							
Общо за дейността		135738						135738	
ОБЩО ЗА ПРОЕКТА:		3257715						3257715	



Оперативна програма "Регионално развитие" 2007-2013

www.bgregio.eu

Инвестираме във Вашето бъдеще!

Проектът се финансира от Европейския фонд за регионално развитие и от държавния бюджет на Република България

Примерен бюджет по дейности за проект 1.12. Реконструкция и рехабилитация на улици в Зона 2, обособена на югозапад от ул. 9-ти септември и бул. Москва /ул. "Неофит Бозволи", ул. "Алеко Богориди", ул. "Господин Нанев", ул. "Велчова завера", ул. "Генерал Радецки", ул. "Петър Берон", ул. "Козлодуй", ул. "Петко Напетов", ул. "Даме Груев", ул. "Борис Кондолов", ул. "Антон Иванов", ул. "Васил Атанасов", ул. "Витоша", ул. "Тракия", ул. "Пейо Яворов.", ул. "Лазар Маджаров", ул. "Сливница", ул. Бачо Киров"/.

Дейности по проект 1.12	Разпоредител на средства	Стойност, лева	Тримесечни разчети				Годишни разчети		
			I	II	III	IV	2017	2018	2019
Дейност 1.12.1: СМР - рехабилитация и реконструкция /вкл. тротоари, ел. на уличната инфраструктура, озеленяване и др./	Община Карнобат								
1.12.1.1. Подготовка на проекта		55440	55440				55440		
1.12.1.2. Изпълнение на СМР		2772000	924000	924000	924000		2772000		
СМР		2520000	840000	840000	840000		2520000		
Непредвидени разходи – 10%		252000	84000	84000	84000		252000		
1.12.1.3. Организация и управление		50400	16800	16800	16800		50400		
ДДС 20 %		525168							
Общо за дейността		3453408					3453408		
Дейност 1.12.2: СМР - подземни комуникации - ВиК	Община Карнобат								
1.12.2.1. Подготовка на проекта		8316	8316				8316		
1.12.2.2. Изпълнение на СМР		415800	138600	138600	138600		415800		
СМР		378000	126000	126000	126000		378000		
Непредвидени разходи – 10%		37800	12600	12600	12600		37800		
1.12.2.3. Организация и управление		7560	2520	2520	2520		7560		
ДДС 20 %		78775							
Общо за дейността		518011					518011		
Дейност 1.13.3: СМР подземни комуникации - газоснабдяване, бтк, електро и др.	Община Карнобат								
1.13.3.1. Подготовка на проекта		2772	2772				2772		
1.13.3.2. Изпълнение на СМР		138600	46200	46200	46200		138600		
СМР		126000	42000	42000	42000		126000		
Непредвидени разходи – 10%		12600	4200	4200	4200		12600		
1.13.3.3. Организация и управление		2520	840	840	840		2520		
ДДС 20 %		26258							
Общо за дейността		172670					172670		
ОБЩО ЗА ПРОЕКТА:		4144090					4144090		



Оперативна програма "Регионално развитие" 2007-2013

www.bgregio.eu

Инвестираме във Вашето бъдеще!

Проектът се финансира от Европейския фонд за регионално развитие и от държавния бюджет на Република България

Примерен бюджет по дейности за проект 1.13. Реконструкция и рехабилитация на улици в Зона 3 - кв. Красно село – 3.8 км. /ул. "Цанко Церковски", ул. "Райна Княгиня", ул. "Елин връх", ул. "Балчик", ул. "Чавдар Войвода", ул. "Малчика", ул. "Люлин", ул. "Христо Кабакчиев"/

Дейности по проект ЗВІ - 1.13	Разпоредител на средства	Стойност, лева	Тримесечни разчети				Годишни разчети		
			I	II	III	IV	2015	2016	2017
Дейност 1.13.1: СМР - рехабилитация и реконструкция /вкл. тротоари, ел. на уличната инфраструктура, озеленяване и др./	Община Карнобат								
1.13.1.1. Подготовка на проекта		25763	25763				25762.682		
1.13.1.2. Изпълнение на СМР		1288134	429378	429378	429378		1288134.1		
СМР		1171031	390344	390344	390344		1171031		
Непредвидени разходи – 10%		117103	39034	39034	39034		117103.1		
1.13.1.3. Организация и управление		23421	7807	7807	7807		23420.62		
ДДС 20 %		244043							
Общо за дейността		1604781					1604781		
Дейност 1.13.2: СМР - подземни комуникации - ВиК	Община Карнобат								
1.13.2.1. Подготовка на проекта		3864	3864				3864.4023		
1.13.2.2. Изпълнение на СМР		193220	64407	64407	64407		193220.115		
СМР		175655	58552	58552	58552		175654.65		
Непредвидени разходи – 10%		17565	5855	5855	5855		17565.465		
1.13.2.3. Организация и управление		3513	1171	1171	1171		3513.093		
ДДС 20 %		36606							
Общо за дейността		240717					240717		
Дейност 1.13.3: СМР подземни комуникации - газоснабдяване, бтк, електро и др.	Община Карнобат								
1.13.3.1. Подготовка на проекта		1288	1288				1288.1341		
1.13.3.2. Изпълнение на СМР		64407	21469	21469	21469		64406.705		
СМР		58552	19517	19517	19517		58551.55		
Непредвидени разходи – 10%		5855	1952	1952	1952		5855.155		
1.13.3.3. Организация и управление		1171	390	390	390		1171.031		
ДДС 20 %		12202							
Общо за дейността		80239					80239		
ОБЩО ЗА ПРОЕКТА:		1925737					1925737		



Оперативна програма "Регионално развитие" 2007-2013

www.bgregio.eu

Инвестираме във Вашето бъдеще!

Проектът се финансира от Европейския фонд за регионално развитие и от държавния бюджет на Република България

Примерен бюджет по дейности за проект 1.14.ПРОЕКТ 1.15. Реконструкция и рехабилитация на улици в Зона 4 /улици в северната промишлената зона – /ул. Индустриална, ул. Екзарх Антим I и др./

Дейности по проект 1.14	Разпоредител на средства	Стойност, лева	Тримесечни разчети				Годишни разчети		
			I	II	III	IV	2016	2016	2018
Дейност 1.14.1: СМР - рехабилитация и реконструкция /вкл. тротоари, ел. на уличната инфраструктура, озеленяване и др./	Община Карнобат								
1.14.1.1. Подготовка на проекта		28116	28116					28116	
1.14.1.2. Изпълнение на СМР		1405800	468600	468600	468600			1405800	
СМР		1278000	426000	426000	426000			1278000	
Непредвидени разходи – 10%		127800	42600	42600	42600			127800	
1.14.1.3. Организация и управление		25560	8520	8520	8520			25560	
ДДС 20 %		266335							
Общо за дейността		1751371						1751371	
Дейност 1.14.2: СМР - подземни комуникации - ВиК	Община Карнобат								
1.14.2.1. Подготовка на проекта		4217	4217					4217,4	
1.14.2.2. Изпълнение на СМР		210870	70290	70290	70290			210870	
СМР		191700	63900	63900	63900			191700	
Непредвидени разходи – 10%		19170	6390	6390	6390			19170	
1.14.2.3. Организация и управление		3834	1278	1278	1278			3834	
ДДС 20 %		39950							
Общо за дейността		262706						262706	
Дейност 1.15.3: СМР подземни комуникации - газоснабдяване, бтк, електро и др.	Община Карнобат								
1.15.3.1. Подготовка на проекта		1406	1406					1405,8	
1.15.3.2. Изпълнение на СМР		70290	23430	23430	23430			70290	
СМР		63900	21300	21300	21300			63900	
Непредвидени разходи – 10%		6390	2130	2130	2130			6390	
1.14.3.3. Организация и управление		1278	426	426	426			1278	
ДДС 20 %		13317							
Общо за дейността		87569						87569	
ОБЩО ЗА ПРОЕКТА:		2101645						2101645	



Оперативна програма "Регионално развитие" 2007-2013

www.bgregio.eu

Инвестираме във Вашето бъдеще!

Проектът се финансира от Европейския фонд за регионално развитие и от държавния бюджет на Република България

Примерен бюджет по дейности за проект 1.15. Изграждане на охранителна система за наблюдение на обществени места									
Дейности по проект 1.15	Разпоредител на средства	Стойност, лева	Тримесечни разчети				Годишни разчети		
			I	II	III	IV	2018	2019	2020
Дейност 1.15.1: Реализация на инвестиционния проект, озеленяване и др./	Община Карнобат								
1.15.1.1. Подготовка на проекта		7300	7300						7299.6
1.15.1.2. Изпълнение на СМР		364980	121660	121660	121660				364980
СМР		331800	110600	110600	110600				331800
Непредвидени разходи – 10%		33180	11060	11060	11060				33180
1.15.1.3. Организация и управление		6636	2212	2212	2212				6636
ДДС 20 %		69147							
ОБЩО ЗА ПРОЕКТА:		454699							454699

Примерен бюджет по дейности за проект 1.16. Интегриран проект за оптимизиране на сметосъбирането, сметоизвозването в град Карнобат и оползотворяване на отпадъците									
Дейности по проект 1.16	Разпоредител на средства	Стойност, лева	Тримесечни разчети				Годишни разчети		
			I	II	III	IV	2017	2018	2019
Дейност 1.16.1: Реализация на инвестиционния проект	Община Карнобат								
1.16.1.1. Подготовка на проекта		42043	42043						42042.66
1.16.1.2. Изпълнение на СМР		2102133	700711	700711	700711				2102133
СМР		1911030	637010	637010	637010				1911030
Непредвидени разходи – 10%		191103	63701	63701	63701				191103
1.16.1.3. Организация и управление		38221	12740	12740	12740				38220.6
ДДС 20 %		398259							
ОБЩО ЗА ПРОЕКТА:		2618876							2618876



Оперативна програма "Регионално развитие" 2007-2013
www.bgregio.eu

Инвестираме във Вашето бъдеще!

Проектът се финансира от Европейския фонд за регионално развитие и от държавния бюджет на Република България

Примерен бюджет по дейности за проект 1.17. Интегриран проект за корекция, укрепване и почистване на речното корито и зоните на водосбор									
Дейности по проект ЗВІ - 1.17	Разпоредител на средства	Стойност, лева	Тримесечни разчети				Годишни разчети		
			I	II	III	IV	2016	2017	2018
Дейност 1.17.1: Реализация на инвестиционния проект	Община Карнобат								
1.17.1.1. Подготовка на проекта		60131	60131						60130.642
1.17.1.2. Изпълнение на СМР		3006532	1002177	1002177	1002177				3006532.1
СМР		2733211	911070	911070	911070				2733211
Непредвидени разходи – 10%		273321	91107	91107	91107				273321.1
1.17.1.3. Организация и управление		54664	18221	18221	18221				54664.22
ДДС 20 %		569601							
ОБЩО ЗА ПРОЕКТА:		3745592							3745592



Оперативна програма "Регионално развитие" 2007-2013
www.bgregio.eu

Инвестираме във Вашето бъдеще!

Проектът се финансира от Европейския фонд за регионално развитие и от държавния бюджет на Република България

ГРУПА ПРОЕКТИ 2: КУЛТУРНА ИНФРАСТРУКТУРА

Примерен бюджет по дейности за проект 2.1: Обновяване и модернизация на Читалище „Димитър Полянов”									
Дейности по проект 2.1	Разпоредител на средства	Стойност, лева	Тримесечни разчети				Годишни разчети		
			I	II	III	IV	2014	2015	2016
Дейност 2.1.1: Реализация на инвестиционния проект	Община Карнобат	482322							
2.1.1.1. Подготовка на проекта		22367	22367.40					22367.40	
2.1.1.2. Изпълнение на СМР		372790		186395.00	186395.00			372790.00	
СМР		338900		169450.00	169450.00			338900.00	
Непредвидени разходи – 10%		33890		16945.00	16945.00			33890.00	
2.1.1.3. Организация и управление		6778		3389.00	3389.00			6778.00	
ДДС 20 %		80387							
Дейност 2.2.1: Доставка на оборудване и обзавеждане		84589							
2.2.1.1. Подготовка на проекта		1356	1355.60					1355.60	
2.2.1.2. Закупуване и доставка на оборудване и обзавеждане		67780			27112.00	40668.00		67780.00	
2.2.1.3. Организация и управление		1356			677.80	677.80		1355.60	
ДДС 20 %		14098							
ОБЩО ЗА ПРОЕКТА:		566912						566911.92	



Оперативна програма "Регионално развитие" 2007-2013

www.bgregio.eu

Инвестираме във Вашето бъдеще!

Проектът се финансира от Европейския фонд за регионално развитие и от държавния бюджет на Република България

Примерен бюджет по дейности за проект 2.2: Къща музей на Димитър Полянов и къща музей на Минко Неволин									
Дейности по проект 2.2	Разпоредител на средства	Стойност, лева	Тримесечни разчети				Годишни разчети		
			I	II	III	IV	2014	2015	2016
Дейност 2.2.1: Реализация на инвестиционния проект	Община Карнобат	334382							
2.2.1.1. Подготовка на проекта		15507	15506.77					15506.77	
2.2.1.2. Изпълнение на СМР		258446		129223.05	129223.05			258446.10	
СМР		234951		117475.50	117475.50			234951.00	
Непредвидени разходи – 10%		23495		11747.55	11747.55			23495.10	
2.2.1.3. Организация и управление		4699		2349.51	2349.51			4699.02	
ДДС 20 %		55730							
Дейност 2.2.2: Доставка на оборудване и обзавеждане		58644							
2.2.2.1. Подготовка на проекта		940	939.80					939.80	
2.2.2.2. Закупуване и доставка на оборудване и обзавеждане		46990			18796.08	28194.12		46990.20	
2.2.2.3. Организация и управление		940			469.90	469.90		939.80	
ДДС 20 %		9774							
ОБЩО ЗА ПРОЕКТА:		393026						393026.03	



Оперативна програма "Регионално развитие" 2007-2013

www.bgregio.eu

Инвестираме във Вашето бъдеще!

Проектът се финансира от Европейския фонд за регионално развитие и от държавния бюджет на Република България

Примерен бюджет по дейности за проект 2.3: Реконструкция на културен център "Н. Й. Вапцаров" като културен център									
Дейности по проект 2.3	Разпоредител на средствата	Стойност, лева	Тримесечни разчети				Годишни разчети		
			I	II	III	IV	2014	2015	2016
Дейност 2.3.1: Реализация на инвестиционния проект	Община Карнобат	1046355							
2.3.1.1. Подготовка на проекта		48524	48524.06					48524.06	
2.3.1.2. Изпълнение на СМР		808734		404367.15	404367.15			808734.30	
СМР		735213		367606.50	367606.50			735213.00	
Непредвидени разходи – 10%		73521		36760.65	36760.65			73521.30	
2.3.1.3. Организация и управление		14704		7352.13	7352.13			14704.26	
ДДС 20 %		174393							
Дейност 2.3.2: Доставка на оборудване и обзавеждане		183509							
2.3.2.1. Подготовка на проекта		2941	2940.85					2940.85	
2.3.2.2. Закупуване и доставка на оборудване и обзавеждане		147043			58817.04	88225.56		147042.60	
2.3.2.3. Организация и управление		2941			1470.43	1470.43		2940.85	
ДДС 20 %		30585							
ОБЩО ЗА ПРОЕКТА:		1229864						1229864.31	



Оперативна програма "Регионално развитие" 2007-2013
www.bgregio.eu

Инвестираме във Вашето бъдеще!

Проектът се финансира от Европейския фонд за регионално развитие и от държавния бюджет на Република България

Примерен бюджет по дейности за проект 2.4: Културен център в кв. "Красно село"									
Дейности по проект 2.4	Разпоредител на средствата	Стойност, лева	Тримесечни разчети				Годишни разчети		
			I	II	III	IV	2014	2015	2016
Дейност 2.4.1: Реализация на инвестиционния проект	Община Карнобат	425323							
2.4.1.1. Подготовка на проекта		19724	19724.10					19724.10	
2.4.1.2. Изпълнение на СМР		328735		164367.50	164367.50			328735.00	
СМР		298850		149425.00	149425.00			298850.00	
Непредвидени разходи – 10%		29885		14942.50	14942.50			29885.00	
2.4.1.3. Организация и управление		5977		2988.50	2988.50			5977.00	
ДДС 20 %		70887							
Дейност 2.4.2: Доставка на оборудване и обзавеждане		74593							
2.4.2.1. Подготовка на проекта		1195	1195.40					1195.40	
2.4.2.2. Закупуване и доставка на оборудване и обзавеждане		59770			23908.00	35862.00		59770.00	
2.4.2.3. Организация и управление		1195			597.70	597.70		1195.40	
ДДС 20 %		12432							
ОБЩО ЗА ПРОЕКТА:		499916						499916.28	



Оперативна програма "Регионално развитие" 2007-2013
www.bgregio.eu

Инвестираме във Вашето бъдеще!

Проектът се финансира от Европейския фонд за регионално развитие и от държавния бюджет на Република България

ГРУПА ПРОЕКТИ 3: АДМИНИСТРАТИВНИ СТРУКТУРИ									
Примерен бюджет по дейности за проект 3.1: Сгради на общинската администрация на Община Карнобат /разположени на ул. Христо Смирненски, кв. 46, УПИ IX ул. Христо Смирненски, кв. 46, УПИ I и ул. "Д. Полянов" и ул "Гр. Игнатиев", кв. 208, парцел X, пл. № 619, 620									
Дейности по проект 3.1	Разпоредител на средства	Стойност, лева	Тримесечни разчети				Годишни разчети		
			I	II	III	IV	2014	2015	2016
Дейност 3.1.1.: Реализация на инвестиционния проект	Община Карнобат	586802							
3.1.1.1. Подготовка на проекта		27213	8163.78	17688.18	1360.63			27212.59	
3.1.1.2. Изпълнение на СМР		453543		226771.60	226771.60			453543.20	
СМР		412312		206156.00	206156.00			412312.00	
Непредвидени разходи – 10%		41231		20615.60	20615.60			41231.20	
3.1.1.3. Организация и управление		8246		4123.12	4123.12			8246.24	
ДДС 20 %		97800							
Дейност 3.1.2.: Доставка на оборудване и обзавеждане		102913							
3.1.2.1. Подготовка на проекта		1649	824.62	824.62				1649.25	
3.1.2.2. Закупуване и доставка на оборудване и обзавеждане		82462			32984.96	49477.44		82462.40	
3.1.2.3. Организация и управление		1649			824.62	824.62		1649.25	
ДДС 20 %		17152							
ОБЩО ЗА ПРОЕКТА:		689716						689715.51	



Оперативна програма "Регионално развитие" 2007-2013

www.bgregio.eu

Инвестираме във Вашето бъдеще!

Проектът се финансира от Европейския фонд за регионално развитие и от държавния бюджет на Република България

Примерен бюджет по дейности за проект 3.2: Ритуална зала									
Дейности по проект 3.2	Разпоредител на средства	Стойност, лева	Тримесечни разчети				Годишни разчети		
			I	II	III	IV	2014	2015	2016
Дейност 3.2.1: Реконструкция и рехабилитация	Община Карнобат	68029							
3.2.1.1. Подготовка на проекта		3155	946.44	2050.62	157.74			3154.80	
3.2.1.2. Изпълнение на СМР		52580		26290.00	26290.00			52580.00	
СМР		47800		23900.00	23900.00			47800.00	
Непредвидени разходи – 10%		4780		2390.00	2390.00			4780.00	
3.2.1.3. Организация и управление		956		478.00	478.00			956.00	
ДДС 20 %		11338							
Дейност 3.2.2: Доставка на оборудване и обзавеждане		11931							
3.2.2.1. Подготовка на проекта		191	95.60	95.60				191.20	
3.2.2.2. Закупуване и доставка на оборудване и обзавеждане		9560			3824.00	5736.00		9560.00	
3.2.2.3. Организация и управление		191			95.60	95.60		191.20	
ДДС 20 %		1988							
ОБЩО ЗА ПРОЕКТА:		79960						79960	



Оперативна програма "Регионално развитие" 2007-2013

www.bgregio.eu

Инвестираме във Вашето бъдеще!

Проектът се финансира от Европейския фонд за регионално развитие и от държавния бюджет на Република България

ГРУПА ПРОЕКТИ 4: ОБРАЗОВАТЕЛНА ИНФРАСТРУКТУРА													
Примерен бюджет по дейности за проект 4.1: Реконструкция и модернизация на ОУ „Христо Смирненски“													
Дейности по проект 4.1.	Разпоредител на средства	Стойност, лева	Тримесечни разчети				Тримесечни разчети				Годишни разчети		
			I	II	III	IV	I	II	III	IV	2016	2017	2018
Дейност 4.1.1: Реализация на инвестиционния проект	Община Карнобат	740020											
4.1.1.1. Подготовка на проекта		34318	34317.95									34318.0	
4.1.1.2. Изпълнение на СМР		571966		190655.3	190655.3	190655.3						571965.9	
СМР		519969		173323.0	173323.0	173323.0						519969.0	
Непредвидени разходи – 10%		51997		17332.3	17332.3	17332.3						51996.9	
4.1.1.3. Организация и управление		10399		3466.5	3466.5	3466.5						10399.4	
ДДС 20 %		123337											
Дейност 4.1.2: Доставка на оборудване и обзавеждане		129784											
4.1.2.1. Подготовка на проекта		2080	2079.88									2079.9	
4.1.2.2. Закупуване и доставка на оборудване и обзавеждане		103994				103993.80						103993.8	
4.1.2.3. Организация и управление		2080				2079.88						2079.9	
ДДС 20 %		21631											
Дейност 4.1.3: Специализирани обучения за квалификация и интеграция	Община Карнобат	50524											
4.1.3.1. Подготовка на проекта		2343					2343.00						2343.0
4.1.3.2. Изпълнение на проекта		39050						13016.7	13016.7	13016.7			39050.0
Изпълнение на проекта		35500						11833.3	11833.3	11833.3			35500.0
Непредвидени разходи – 10%		3550						1183.3	1183.3	1183.3			3550.0
4.1.3.3. Организация и управление		710						236.7	236.7	236.7			710.0
ДДС 20 %		8421											
ОБЩО ЗА ПРОЕКТА:		920328										869804.1	50523.6



Оперативна програма "Регионално развитие" 2007-2013

www.bgregio.eu

Инвестираме във Вашето бъдеще!

Проектът се финансира от Европейския фонд за регионално развитие и от държавния бюджет на Република България

Примерен бюджет по дейности за проект 4.2: Реконструкция и модернизация на ОУ „Петко Славейков“													
Дейности по проект 4.2.	Разпоредител на средствата	Стойност, лева	Тримесечни разчети				Тримесечни разчети				Годишни разчети		
			I	II	III	IV	I	II	III	IV	2016	2017	2018
Дейност 4.2.1: Реализация на инвестиционния проект	Община Карнобат	541788											
4.2.1.1. Подготовка на проекта		25125	25125.08									25125.1	
4.2.1.2. Изпълнение на СМР		418751		139583.8	139583.8	139583.8						418751.3	
СМР		380683		126894.3	126894.3	126894.3						380683.0	
Непредвидени разходи – 10%		38068		12689.4	12689.4	12689.4						38068.3	
4.2.1.3. Организация и управление		7614		2537.9	2537.9	2537.9						7613.7	
ДДС 20 %		90298											
Дейност 4.2.2: Доставка на оборудване и обзавеждане		95018											
4.2.2.1. Подготовка на проекта		1523	1522.73									1522.7	
4.2.2.2. Закупуване и доставка на оборудване и обзавеждане		76137				76136.60						76136.6	
4.2.2.3. Организация и управление		1523				1522.73						1522.7	
ДДС 20 %		15836											
Дейност 4.2.3: Специализирани обучения за квалификация и интеграция	Община Карнобат	32105											
4.2.3.1. Подготовка на проекта		1489					1488.83						1488.8
4.2.3.1. Изпълнение на проекта		24814						8271.3	8271.3	8271.3			24813.8
Изпълнение на проекта		22558						7519.3	7519.3	7519.3			22558.0
Непредвидени разходи – 10%		2256						751.9	751.9	751.9			2255.8
4.2.3.1. Организация и управление		451						150.4	150.4	150.4			451.2
ДДС 20 %		5351											
ОБЩО ЗА ПРОЕКТА:		668911										636806.5	32104.5



Оперативна програма "Регионално развитие" 2007-2013

www.bgregio.eu

Инвестираме във Вашето бъдеще!

Проектът се финансира от Европейския фонд за регионално развитие и от държавния бюджет на Република България

Примерен бюджет по дейности за проект 4.3: Реконструкция и модернизация на СОУ „Христо Ботев“													
Дейности по проект 4.3	Разпоредител на средствата	Стойност, лева	Тримесечни разчети				Тримесечни разчети				Годишни разчети		
			I	II	III	IV	I	II	III	IV	2016	2017	2018
Дейност 4.3.1. Реализация на инвестиционния проект	Община Карнобат	1254346											
4.3.1.1. Подготовка на проекта		58169	58169.50										58169.5
4.3.1.2. Изпълнение на СМР		969492		323163.9	323163.9	323163.9							969491.6
СМР		881356		293785.3	293785.3	293785.3							881356.0
Непредвидени разходи – 10%		88136		29378.5	29378.5	29378.5							88135.6
4.3.1.3. Организация и управление		17627		5875.7	5875.7	5875.7							17627.1
ДДС 20 %		209058											
Дейност 4.3.2: Доставка на оборудване и обзавеждане		219986											
4.3.2.1. Подготовка на проекта		3525	3525.42										3525.4
4.3.2.1. Закупуване и доставка на оборудване и обзавеждане		176271				176271.20							176271.2
4.3.2.3. Организация и управление		3525				3525.42							3525.4
ДДС 20 %		36664											
Дейност 4.3.3: Специализирани обучения за квалификация и интеграция	Община Карнобат	92508											
4.3.3.1. Подготовка на проекта		4290					4290.00						4290.0
4.3.3.2. Изпълнение на проекта		71500						23833.3	23833.3	23833.3			71500.0
Изпълнение на проекта		65000						21666.7	21666.7	21666.7			65000.0
Непредвидени разходи – 10%		6500						2166.7	2166.7	2166.7			6500.0
4.3.3.3. Организация и управление		1300						433.3	433.3	433.3			1300.0
ДДС 20 %		15418											
ОБЩО ЗА ПРОЕКТА:		1566840											1474332.3
													92508.0



Оперативна програма "Регионално развитие" 2007-2013

www.bgregio.eu

Инвестираме във Вашето бъдеще!

Проектът се финансира от Европейския фонд за регионално развитие и от държавния бюджет на Република България

Примерен бюджет по дейности за проект 4.4: Реконструкция и модернизация на СОУ „Св. Св. Кирил и Методий“													
Дейности по проект 4.4.	Разпоредител на средствата	Стойност, лева	Тримесечни разчети				Тримесечни разчети				Годишни разчети		
			I	II	III	IV	I	II	III	IV	2016	2017	2018
Дейност 4.4.1: Реализация на инвестиционния проект	Община Карнобат	1274736											
4.4.1.1. Подготовка на проекта		59115	59115.08										59115.1
4.4.1.2. Изпълнение на СМР		985251		328417.1	328417.1	328417.1							985251.3
СМР		895683		298561.0	298561.0	298561.0							895683.0
Непредвидени разходи – 10%		89568		29856.1	29856.1	29856.1							89568.3
4.4.1.3. Организация и управление		17914		5971.2	5971.2	5971.2							17913.7
ДДС 20 %		212456											
Дейност 4.4.2: Доставка на оборудване и обзавеждане		223562											
4.4.2.1. Подготовка на проекта		3583	3582.73										3582.7
4.4.2.2. Закупуване и доставка на оборудване и обзавеждане		179137				179136.60							179136.6
4.4.2.3. Организация и управление		3583				3582.73							3582.7
ДДС 20 %		37260											
Дейност 4.4.3: Специализирани обучения за квалификация и интеграция	Община Карнобат	88238											
4.4.3.1. Подготовка на проекта		4092					4092.00						4092.0
4.4.3.2. Изпълнение на проекта		68200						22733.3	22733.3	22733.3			68200.0
Изпълнение на проекта		62000						20666.7	20666.7	20666.7			62000.0
Непредвидени разходи – 10%		6200						2066.7	2066.7	2066.7			6200.0
4.4.3.3. Организация и управление		1240						413.3	413.3	413.3			1240.0
ДДС 20 %		14706											
ОБЩО ЗА ПРОЕКТА:		1586537											1498298.5
													88238.4



Оперативна програма "Регионално развитие" 2007-2013

www.bgregio.eu

Инвестираме във Вашето бъдеще!

Проектът се финансира от Европейския фонд за регионално развитие и от държавния бюджет на Република България

Примерен бюджет по дейности за проект 4.5: Реконструкция и модернизация на ЦДГ „Яна Лъскова“													
Дейности по проект 4.5.	Разпореден тел на средства	Стойност, лева	Тримесечни разчети				Тримесечни разчети				Годишни разчети		
			I	II	III	IV	I	II	III	IV	2016	2017	2018
Дейност 4.5.1: Реализация на инвестиционния проект	Община Карнобат	212149											
4.5.1.1. Подготовка на проекта		9838	9838.29									9838.3	
4.5.1.2. Изпълнение на СМР		163972		54657.2	54657.2	54657.2						163971.5	
СМР		149065		49688.3	49688.3	49688.3						149065.0	
Непредвидени разходи – 10%		14907		4968.8	4968.8	4968.8						14906.5	
4.5.1.3. Организация и управление		2981		993.8	993.8	993.8						2981.3	
ДДС 20 %		35358											
Дейност 4.5.2: Доставка на оборудване и обзавеждане		37207											
4.5.2.1. Подготовка на проекта		596	596.26									596.3	
4.5.2.2. Закупуване и доставка на оборудване и обзавеждане		29813				29813.00						29813.0	
4.5.2.3. Организация и управление		596				596.26						596.3	
ДДС 20 %		6201											
Дейност 4.5.3: Специализирани обучения за квалификация и интеграция	Община Карнобат	18502											
4.5.3.1. Подготовка на проекта		858					858.00						858.0
4.5.3.2. Изпълнение на проекта		14300						4766.7	4766.7	4766.7			14300.0
Изпълнение на проекта		13000						4333.3	4333.3	4333.3			13000.0
Непредвидени разходи – 10%		1300						433.3	433.3	433.3			1300.0
4.5.3.1. Организация и управление		260						86.7	86.7	86.7			260.0
ДДС 20 %		3084											
ОБЩО ЗА ПРОЕКТА:		267858										249355.9	18501.6



Оперативна програма "Регионално развитие" 2007-2013

www.bgregio.eu

Инвестираме във Вашето бъдеще!

Проектът се финансира от Европейския фонд за регионално развитие и от държавния бюджет на Република България

Примерен бюджет по дейности за проект 4.6: Реконструкция и модернизация на ЦДГ „Иглика“													
Дейности по проект 4.6.	Разпоредител на средства	Стойност, лева	Тримесечни разчети				Тримесечни разчети				Годишни разчети		
			I	II	III	IV	I	II	III	IV	2016	2017	2018
Дейност 4.6.1: Реализация на инвестиционния проект	Община Карнобат	254871											
4.6.1.1. Подготовка на проекта		11819	11819.48										11819.5
4.6.1.2. Изпълнение на СМР		196991		65663.8	65663.8	65663.8							196991.3
СМР		179083		59694.3	59694.3	59694.3							179083.0
Непредвидени разходи – 10%		17908		5969.4	5969.4	5969.4							17908.3
4.6.1.3. Организация и управление		3582		1193.9	1193.9	1193.9							3581.7
ДДС 20 %		42478											
Дейност 4.6.2: Доставка на оборудване и обзавеждане		44699											
4.6.2.1. Подготовка на проекта		716	716.33										716.3
4.6.2.2. Закупуване и доставка на оборудване и обзавеждане		35817				35816.60							35816.6
4.6.2.3. Организация и управление		716				716.33							716.3
ДДС 20 %		7450											
Дейност 4.6.3: Специализирани обучения за квалификация и интеграция	Община Карнобат	18502											
4.6.3.1. Подготовка на проекта		858					858.00						858.0
4.6.3.1. Изпълнение на проекта		14300						4766.7	4766.7	4766.7			14300.0
Изпълнение на проекта		13000						4333.3	4333.3	4333.3			13000.0
Непредвидени разходи – 10%		1300						433.3	433.3	433.3			1300.0
4.6.3.1. Организация и управление		260						86.7	86.7	86.7			260.0
ДДС 20 %		3084											
ОБЩО ЗА ПРОЕКТА:		318072											299570.0
													18501.6



Оперативна програма "Регионално развитие" 2007-2013
www.bgregio.eu

Инвестираме във Вашето бъдеще!

Проектът се финансира от Европейския фонд за регионално развитие и от държавния бюджет на Република България

Примерен бюджет по дейности за проект 4.7: Реконструкция и модернизация на ЦДГ „Славейче“													
Дейности по проект 4.7	Разпоредител на средства	Стойност, лева	Тримесечни разчети				Тримесечни разчети				Годишни разчети		
			I	II	III	IV	I	II	III	IV	2016	2017	2018
Дейност 4.7.1: Реализация на инвестиционния проект	Община Карнобат	220676											
4.7.1.1. Подготовка на проекта		10234	10233.70									10233.7	
4.7.1.2. Изпълнение на СМР		170562		56853.9	56853.9	56853.9						170561.6	
СМР		155056		51685.3	51685.3	51685.3						155056.0	
Непредвидени разходи – 10%		15506		5168.5	5168.5	5168.5						15505.6	
4.7.1.3. Организация и управление		3101		1033.7	1033.7	1033.7						3101.1	
ДДС 20 %		36779											
Дейност 4.7.2: Доставка на оборудване и обзавеждане	Община Карнобат	38702											
4.7.2.1. Подготовка на проекта		620	620.22									620.2	
4.7.2.2. Закупуване и доставка на оборудване и обзавеждане		31011				31011.20						31011.2	
4.7.2.3. Организация и управление		620				620.22						620.2	
ДДС 20 %		6450											
Дейност 4.7.3: Специализирани обучения за квалификация и интеграция	Община Карнобат	17790											
4.7.3.1. Подготовка на проекта		825					825.00						825.0
4.7.3.2. Изпълнение на проекта		13750						4583.3	4583.3	4583.3			13750.0
Изпълнение на проекта		12500						4166.7	4166.7	4166.7			12500.0
Непредвидени разходи – 10%		1250						416.7	416.7	416.7			1250.0
4.7.3.3. Организация и управление		250						83.3	83.3	83.3			250.0
ДДС 20 %		2965											
ОБЩО ЗА ПРОЕКТА:		277168										259377.7	17790.0



Оперативна програма "Регионално развитие" 2007-2013

www.bgregio.eu

Инвестираме във Вашето бъдеще!

Проектът се финансира от Европейския фонд за регионално развитие и от държавния бюджет на Република България

Примерен бюджет по дейности за проект 4.8. Реконструкция и модернизация на ОДЗ „Мир“													
Дейности по проект 4.8	Разпоредител на средствата	Стойност, лева	Тримесечни разчети				Тримесечни разчети				Годишни разчети		
			I	II	III	IV	I	II	III	IV	2016	2017	2018
Дейност 4.8.1: Реализация на инвестиционния проект	Община Карнобат	284559											
4.8.1.1. Подготовка на проекта		13196	13196.24										13196.2
4.8.1.2. Изпълнение на СМР		219937		73312.4	73312.4	73312.4							219937.3
СМР		199943		66647.7	66647.7	66647.7							199943.0
Непредвидени разходи – 10%		19994		6664.8	6664.8	6664.8							19994.3
4.8.1.3. Организация и управление		3999		1333.0	1333.0	1333.0							3998.9
ДДС 20 %		47426											
Дейност 4.8.2: Доставка на оборудване и обзавеждане		49906											
4.8.2.1. Подготовка на проекта		800	799.77										799.8
4.8.2.2. Закупуване и доставка на оборудване и обзавеждане		39989				39988.60							39988.6
4.8.2.3. Организация и управление		800				799.77							799.8
ДДС 20 %		8318											
Дейност 4.8.3: Специализирани обучения за квалификация и интеграция	Община Карнобат	21348											
4.8.3.1. Подготовка на проекта		990					990.00						990.0
4.8.3.1. Изпълнение на проекта		16500						5500.0	5500.0	5500.0			16500.0
Изпълнение на проекта		15000						5000.0	5000.0	5000.0			15000.0
Непредвидени разходи – 10%		1500						500.0	500.0	500.0			1500.0
4.8.3.1. Организация и управление		300						100.0	100.0	100.0			300.0
ДДС 20 %		3558											
ОБЩО ЗА ПРОЕКТА:		355813											334464.7 21348.0



Оперативна програма "Регионално развитие" 2007-2013

www.bgregio.eu

Инвестираме във Вашето бъдеще!

Проектът се финансира от Европейския фонд за регионално развитие и от държавния бюджет на Република България

Примерен бюджет по дейности за проект 4.9: Реконструкция и модернизация на ОДЗ „Вълшебство“													
Дейности по проект 4.9.	Разпоредител на средства	Стойност, лева	Тримесечни разчети				Тримесечни разчети				Годишни разчети		
			I	II	III	IV	I	II	III	IV	2016	2017	2018
Дейност 4.9.1: Реализация на инвестиционния проект	Община Карнобат	183142											
4.9.1.1. Подготовка на проекта		8493	8493.08									8493.1	
4.9.1.2. Изпълнение на СМР		141551		47183.8	47183.8	47183.8						141551.3	
СМР		128683		42894.3	42894.3	42894.3						128683.0	
Непредвидени разходи – 10%		12868		4289.4	4289.4	4289.4						12868.3	
4.9.1.3. Организация и управление		2574		857.9	857.9	857.9						2573.7	
ДДС 20 %		30524											
Дейност 4.9.2: Доставка на оборудване и обзавеждане		32119											
4.9.2.1. Подготовка на проекта		515	514.73									514.7	
4.9.2.2. Закупуване и доставка на оборудване и обзавеждане		25737				25736.60						25736.6	
4.9.2.3. Организация и управление		515				514.73						514.7	
ДДС 20 %		5353											
Дейност 4.9.3: Специализирани обучения за квалификация и интеграция	Община Карнобат	24194											
4.9.3.1. Подготовка на проекта		1122					1122.00						1122.0
4.9.3.2. Изпълнение на проекта		18700						6233.3	6233.3	6233.3			18700.0
Изпълнение на проекта		17000						5666.7	5666.7	5666.7			17000.0
Непредвидени разходи – 10%		1700						566.7	566.7	566.7			1700.0
4.9.3.3. Организация и управление		340						113.3	113.3	113.3			340.0
ДДС 20 %		4032											
ОБЩО ЗА ПРОЕКТА:		239455										215260.9	24194.4



Оперативна програма "Регионално развитие" 2007-2013

www.bgregio.eu

Инвестираме във Вашето бъдеще!

Проектът се финансира от Европейския фонд за регионално развитие и от държавния бюджет на Република България

ГРУПА ПРОЕКТИ 5: СОЦИАЛНА ИНФРАСТРУКТУРА

Примерен бюджет по дейности за проект 5.1: Изграждане на дневен център за възрастни хора и кризисен център с обособени два входа /COY „Минко Неволин/

Дейности по проект 5.1	Разпоредител на средствата	Стойност, лева	Тримесечни разчети				Тримесечни разчети				Годишни разчети						
			I	II	III	IV	I	II	III	IV	2015	2016	2017	2018			
Дейност 5.1.1: Реализация на инвестиционния проект	Община Карнобат	1191722															
5.1.1.1. Подготовка на проекта		55265	55265												55265.364		
5.1.1.2. Изпълнение на СМР		921089		184217.88	184217.88	184217.88	184217.9	184217.9							552653.64	368435.76	
СМР		837354		167470.8	167470.8	167470.8	167470.8	167470.8							502412.4	334941.6	
Непредвидени разходи – 10%		83735		16747.08	16747.08	16747.08	16747.1	16747.1							50241.24	33494.16	
5.1.1.3. Организация и управление		16747		3349.416	3349.416	3349.416	3349.4	3349.4							10048.248	6698.832	
ДДС 20 %		198620															
Дейност 5.1.2: Доставка на оборудване и обзавеждане		209004															
5.1.2.1. Подготовка на проекта		3349	3349													3349.416	
5.1.2.2. Закупуване и доставка на оборудване и обзавеждане		167471						167470.8									167470.8
5.1.2.3. Организация и управление		3349						3349									3349
ДДС 20 %		34834															
Дейност 5.1.3: Специализирани обучения за квалификация и интеграция	Община Карнобат	21348															
5.1.3.1. Подготовка на проекта		990					990.00										990.0
5.1.3.2. Изпълнение на проекта		16500						5500.0	5500.0	5500.0							16500.0
Изпълнение на проекта		15000						5000.0	5000.0	5000.0							15000.0
Непредвидени разходи – 10%		1500						500.0	500.0	500.0							1500.0
5.1.3.3. Организация и управление		300						100.0	100.0	100.0							300.0
ДДС 20 %		3558															
ОБЩО ЗА ПРОЕКТА:		1422074														745580.0	676493.8



Оперативна програма "Регионално развитие" 2007-2013
www.bgregio.eu

Инвестираме във Вашето бъдеще!

Проектът се финансира от Европейския фонд за регионално развитие и от държавния бюджет на Република България

Примерен бюджет по дейности за проект 5.2: Център за социална рехабилитация и интеграция за деца и младежи с увреждания															
Дейности по проект 5.2	Разпоредител на средства	Стойност, лева	Тримесечни разчети				Тримесечни разчети				Годишни разчети				
			I	II	III	IV	I	II	III	IV	2015	2016	2017	2018	
Дейност 5.2.1: Реализация на инвестиционния проект	Община Карнобат	178804													
5.2.1.1. Подготовка на проекта		8292	8292										8291.91		
5.2.1.2. Изпълнение на СМР		138199		27639.7	27639.7	27639.7	27639.7	27639.7					82919.1	55279.4	
СМР		125635		25127	25127	25127	25127.0	25127.0					75381	50254	
Непредвидени разходи – 10%		12564		2512.7	2512.7	2512.7	2512.7	2512.7					7538.1	5025.4	
5.2.1.3. Организация и управление		2513		502.54	502.54	502.54	502.5	502.5					1507.62	1005.08	
ДДС 20 %		29801													
Дейност 5.2.2: Доставка на оборудване и обзавеждане		31447													
5.2.2.1. Подготовка на проекта		576	576										576.30734		
5.2.2.2. Закупуване и доставка на оборудване и обзавеждане		25127						25127						25127	
3.2.1.3. Организация и управление		503						503						503	
ДДС 20 %		5241													
Дейност 5.2.3: Специализирани обучения за квалификация и интеграция	Община Карнобат	11386													
5.2.3.1. Подготовка на проекта		528					528.00							528.0	
5.2.3.2. Изпълнение на проекта		8800						2933.3	2933.3	2933.3				8800.0	
Изпълнение на проекта		8000						2666.7	2666.7	2666.7				8000.0	
Непредвидени разходи – 10%		800						266.7	266.7	266.7				800.0	
5.2.3.3. Организация и управление		160						53.3	53.3	53.3				160.0	
ДДС 20 %		1898													
ОБЩО ЗА ПРОЕКТА:		221636												111953.9	109682.4



Оперативна програма "Регионално развитие" 2007-2013

www.bgregio.eu

Инвестираме във Вашето бъдеще!

Проектът се финансира от Европейския фонд за регионално развитие и от държавния бюджет на Република България

Примерен бюджет по дейности за проект 5.3: Център за обществена подкрепа – за деца в риск														
Дейности по проект 5.3	Разпоредител на средства	Стойност, лева	Тримесечни разчети				Тримесечни разчети				Годишни разчети			
			I	II	III	IV	I	II	III	IV	2015	2016	2017	2018
Дейност 5.3.1: Реализация на инвестиционния проект	Община Карнобат	375070												
5.3.1.1. Подготовка на проекта		17394	17394										17393.64	
5.3.1.2. Изпълнение на СМР		289894		57978.8	57978.8	57978.8	57978.8	57978.8					173936.4	115957.6
СМР		263540		52708	52708	52708	52708.0	52708.0					158124	105416
Непредвидени разходи – 10%		26354		5270.8	5270.8	5270.8	5270.8	5270.8					15812.4	10541.6
5.3.1.3. Организация и управление		5271		1054.16	1054.16	1054.16	1054.2	1054.2					3162.48	2108.32
ДДС 20 %		62512												
Дейност 5.3.2: Доставка на оборудване и обзавеждане		65780												
5.3.2.1. Подготовка на проекта		1054	1054										1054.16	
5.3.2.2. Закупуване и доставка на оборудване и обзавеждане		52708						52708						52708
5.3.2.3 Организация и управление		1054						1054						1054
ДДС 20 %		10963												
Дейност 5.3.3. Специализирани обучения за квалификация и интеграция	Община Карнобат	10674												
5.3.3.1. Подготовка на проекта		495					495.00							495.0
5.3.3.2. Изпълнение на проекта		8250						2750.0	2750.0	2750.0				8250.0
Изпълнение на проекта		7500						2500.0	2500.0	2500.0				7500.0
Непредвидени разходи – 10%		750						250.0	250.0	250.0				750.0
5.3.3.3. Организация и управление		150						50.0	50.0	50.0				150.0
ДДС 20 %		1779												
ОБЩО ЗА ПРОЕКТА:		451524											234656.0	216867.7



Оперативна програма "Регионално развитие" 2007-2013

www.bgregio.eu

Инвестираме във Вашето бъдеще!

Проектът се финансира от Европейския фонд за регионално развитие и от държавния бюджет на Република България

Примерен бюджет по дейности за проект 5.4: Център за настаняване от семеен тип – 2 бр.														
Дейности по проект 5.4	Разпоредител на средства	Стойност, лева	Тримесечни разчети				Тримесечни разчети				Годишни разчети			
			I	II	III	IV	I	II	III	IV	2015	2016	2017	2018
Дейност 5.4.1: Реализация на инвестиционния проект	Община Карнобат	141685												
5.4.1.1. Подготовка на проекта		6571	6571										6570.564	
5.4.1.2. Изпълнение на СМР		109509		21901.88	21901.88	21901.88	21901.9	21901.9					65705.64	43803.76
СМР		99554		19910.8	19910.8	19910.8	19910.8	19910.8					59732.4	39821.6
Непредвидени разходи – 10%		9955		1991.08	1991.08	1991.08	1991.1	1991.1					5973.24	3982.16
5.4.1.3. Организация и управление		1991		398.216	398.216	398.216	398.2	398.2					1194.648	796.432
ДДС 20 %		23614												
Дейност 5.4.2. Доставка на оборудване и обзавеждане		24849												
5.4.2.1. Подготовка на проекта		398	398										398.216	
5.4.2.2. Закупуване и доставка на оборудване и обзавеждане		19911						19910.8						19910.8
5.4.2.3. Организация и управление		398						398						398
ДДС 20 %		4141												
Дейност 5.4.3. Специализирани обучения за квалификация и интеграция	Община Карнобат	21808												
5.4.3.1. Подготовка на проекта		1011					1011.32							1011.3
5.4.3.2. Изпълнение на проекта		16855						5618.4	5618.4	5618.4				16855.3
Изпълнение на проекта		15323						5107.7	5107.7	5107.7				15323.0
Непредвидени разходи – 10%		1532						510.8	510.8	510.8				1532.3
5.4.3.3. Организация и управление		306						102.2	102.2	102.2				306.5
ДДС 20 %		3635												
ОБЩО ЗА ПРОЕКТА:		188342											88642.9	99698.7



Оперативна програма "Регионално развитие" 2007-2013
www.bgregio.eu

Инвестираме във Вашето бъдеще!

Проектът се финансира от Европейския фонд за регионално развитие и от държавния бюджет на Република България

Примерен бюджет по дейности за проект 5.5: Комплекс за социални услуги „Надежда” /ЦНСТ, ЦСРИ/														
Дейности по проект 5.5	Разпоредител на средствата	Стойност, лева	Тримесечни разчети				Тримесечни разчети				Годишни разчети			
			I	II	III	IV	I	II	III	IV	2015	2016	2017	2018
Дейност 5.5.1: Реализация на инвестиционния проект	Община Карнобат	141658												
5.5.1.1. Подготовка на проекта		6569	6569										6569.31	
5.5.1.2. Изпълнение на СМР		109489		21897.7	21897.7	21897.7	21897.7	21897.7					65693.1	43795.4
СМР		99535		19907	19907	19907	19907.0	19907.0					59721	39814
Непредвидени разходи – 10%		9954		1990.7	1990.7	1990.7	1990.7	1990.7					5972.1	3981.4
5.5.1.3. Организация и управление		1991		398.14	398.14	398.14	398.1	398.1					1194.42	796.28
ДДС 20 %		23610												
Дейност 5.5.2. Доставка на оборудване и обзавеждане		24844												
5.5.2.1. Подготовка на проекта		398	398										398.14	
5.5.2.2. Закупуване и доставка на оборудване и обзавеждане		19907						19907						19907
5.5.2.3. Организация и управление		398						398						398
ДДС 20 %		4141												
Дейност 5.5.3. Специализирани обучения за квалификация и интеграция	Община Карнобат	21392												
5.5.3.1. Подготовка на проекта		992					992.05							992.0
5.5.3.2. Изпълнение на проекта		16534						5511.4	5511.4	5511.4				16534.1
Изпълнение на проекта		15031						5010.3	5010.3	5010.3				15031.0
Непредвидени разходи – 10%		1503						501.0	501.0	501.0				1503.1
5.5.3.3. Организация и управление		301						100.2	100.2	100.2				300.6
ДДС 20 %		3565												
ОБЩО ЗА ПРОЕКТА:		187894											88626.0	99268.3



Оперативна програма "Регионално развитие" 2007-2013
www.bgregio.eu

Инвестираме във Вашето бъдеще!

Проектът се финансира от Европейския фонд за регионално развитие и от държавния бюджет на Република България

Примерен бюджет по дейности за проект 5.6: Преустройство на двуетажна къща в сграда за млечна кухня														
Дейности по проект 5.6	Разпоредител на средствата	Стойност, лева	Тримесечни разчети				Тримесечни разчети				Годишни разчети			
			I	II	III	IV	I	II	III	IV	2015	2016	2017	2018
Дейност 5.6.1.: Реализация на инвестиционния проект	Община Карнобат	277524												
5.6.1.1. Подготовка на проекта		12870	12870										12870	
5.6.1.2. Изпълнение на СМР		214500		42900	42900	42900	42900.0	42900.0					128700	85800
СМР		195000		39000	39000	39000	39000.0	39000.0					117000	78000
Непредвидени разходи – 10%		19500		3900	3900	3900	3900.0	3900.0					11700	7800
5.6.1.3 Организация и управление		3900		780	780	780	780.0	780.0					2340	1560
ДДС 20 %		46254												
Дейност 5.6.2. Доставка на оборудване и обзавеждане		48809												
5.6.2.1. Подготовка на проекта		894	894										894.49541	
5.6.2.2. Закупуване и доставка на оборудване и обзавеждане		39000						39000						39000
5.6.2.3. Организация и управление		780						780						780
ДДС 20 %		8135												
ОБЩО ЗА ПРОЕКТА:		326333											173765.4	152568.0



Оперативна програма "Регионално развитие" 2007-2013
www.bgregio.eu

Инвестираме във Вашето бъдеще!

Проектът се финансира от Европейския фонд за регионално развитие и от държавния бюджет на Република България

Примерен бюджет по дейности за проект 5.7: Преустройство на домашен социален патронаж Карнобат в УПИ Х, кв.208 гр. Карнобат									
Дейности по проект 5.7	Разпоредител на средства	Стойност, лева	Тримесечни разчети				Годишни разчети		
			I	II	III	IV	2016	2017	2018
Дейност 5.7.1: Реконструкция и рехабилитация	Община Карнобат	160110							
5.7.1.1. Подготовка на проекта		7425	7425.00					7425.00	
5.7.1.2. Изпълнение на СМР		123750		61875.0	61875.0			123750.00	
СМР		112500		56250.0	56250.0			112500.00	
Непредвидени разходи – 10%		11250		5625.0	5625.0			11250.00	
5.7.1.3. Организация и управление		2250		1125.0	1125.0			2250.00	
ДДС 20 %		26685							
Дейност 5.7.2: Доставка на оборудване и обзавеждане		28080							
5.7.2.1. Подготовка на проекта		450	450.00					450.00	
5.7.2.2. Закупуване и доставка на оборудване и обзавеждане		22500			9000.00	13500.00		22500.00	
5.7.2.3. Организация и управление		450			225.00	225.00		450.00	
ДДС 20 %		4680							
ОБЩО ЗА ПРОЕКТА:		188190						188190	

* Сроковете за изпълнение са без процедура за избор на изпълнител



Оперативна програма "Регионално развитие" 2007-2013

www.bgregio.eu

Инвестираме във Вашето бъдеще!

Проектът се финансира от Европейския фонд за регионално развитие и от държавния бюджет на Република България

ПРИЛОЖЕНИЕ №2, ТАБЛИЦА 4. План – график на проектите

ГРУПА ПРОЕКТИ 1: ГРАДСКА СРЕДА

Планирано начало на изпълнението на проектите	месец/година												
Година 2016	Шестмесечие 1						Шестмесечие 2						Отговорно звено
Наименование на проекта	1	2	3	4	5	6	7	8	9	10	11	12	
1.1: Изграждане на велосипедни алеи - 5 км. /по бул. "Москва" – 3 км. и по улицата свързваща централната градска част с гарата /предгаров площад/ - 2 км./.													

Планирано начало на изпълнението на проектите	месец/година												
Година 2016	Шестмесечие 1						Шестмесечие 2						Отговорно звено
Наименование на проекта	1	2	3	4	5	6	7	8	9	10	11	12	
1.2: Възстановяване на парк "Първи май" и изграждане на спортни площадки за свободен достъп													

Планирано начало на изпълнението на проектите	месец/година												
Година 2015	Шестмесечие 1						Шестмесечие 2						Отговорно звено
Наименование на проекта	1	2	3	4	5	6	7	8	9	10	11	12	
1.3: Изграждане на Скейт парк в градски парк "Карнобат"													

Планирано начало на изпълнението на проектите	месец/година											
---	--------------	--	--	--	--	--	--	--	--	--	--	--



Оперативна програма "Регионално развитие" 2007-2013

www.bgregio.eu

Инвестираме във Вашето бъдеще!

Проектът се финансира от Европейския фонд за регионално развитие и от държавния бюджет на Република България

Година 2017													
Наименование на проекта	Шестмесечие 1						Шестмесечие 2						Отговорно звено
	1	2	3	4	5	6	7	8	9	10	11	12	
1.4: Възстановяване на "Златното езеро" в кв. "Красно село"													

Планирано начало на изпълнението на проектите													
месец/година													
Година 2016													
Наименование на проекта	Шестмесечие 1						Шестмесечие 2						Отговорно звено
	1	2	3	4	5	6	7	8	9	10	11	12	
1.5: Реконструкция и рехабилитация на междублокови пространства разположени по бул. "Москва" - 23 бр., в кв. "Железничар" - 10 бр., в кв. "Възраждане" - 7 бр., по ул. Кирил и Методий - 10 бр. и за целия обособен нов квартал.													



Оперативна програма "Регионално развитие" 2007-2013

www.bgregio.eu

Инвестираме във Вашето бъдеще!

Проектът се финансира от Европейския фонд за регионално развитие и от държавния бюджет на Република България

Планирано начало на изпълнението на проектите в ЗВІ ¹		месец/година												
Година 2016														
		Шестмесечие 1						Шестмесечие 2						Отговорно звено
Наименование на проекта		1	2	3	4	5	6	7	8	9	10	11	12	
1.6: Реконструкция и рехабилитация на спортна площадка до хотел "Карнобат"														

Планирано начало на изпълнението на проектите		месец/година												
Година 2015														
		Шестмесечие 1						Шестмесечие 2						Отговорно звено
Наименование на проекта		1	2	3	4	5	6	7	8	9	10	11	12	
1.7: Интегриран проект за изграждане и обновяване на детски площадки - 4 бр.														

Планирано начало на изпълнението на проектите		месец/година												
Година 2016														
		Шестмесечие 1						Шестмесечие 2						Отговорно звено
Наименование на проекта		1	2	3	4	5	6	7	8	9	10	11	12	
1.8: Реконструкция и рехабилитация на Предгаров площад, зелените площи														



Оперативна програма "Регионално развитие" 2007-2013

www.bgregio.eu

Инвестираме във Вашето бъдеще!

Проектът се финансира от Европейския фонд за регионално развитие и от държавния бюджет на Република България

Планирано начало на изпълнението на проектите	месец/година												
Година 2017	Шестмесечие 1						Шестмесечие 2						Отговорно звено
Наименование на проекта	1	2	3	4	5	6	7	8	9	10	11	12	
1.9: Реконструкция и устройство на гробищния парк на град Карнобат													

Планирано начало на изпълнението на проектите	месец/година												
Година 2016	Шестмесечие 1						Шестмесечие 2						Отговорно звено
Наименование на проекта	1	2	3	4	5	6	7	8	9	10	11	12	
1.10: Интегриран проект за изграждане на обществени паркинги													

Планирано начало на изпълнението на проектите	месец/година												
Година 2018	Шестмесечие 1						Шестмесечие 2						Отговорно звено
Наименование на проекта	1	2	3	4	5	6	7	8	9	10	11	12	
1.11: Реконструкция и рехабилитация на улици в Зона 1, обособена на югоизток от ул. 9-ти септември и бул. Москва - 6,4 км./ ул. "Кирил и Методий", ул. "Васил Левски", ул. "Карнобатска комуна", ул. "Граф Игрантиев", ул. "Баба Тонка", ул. "Мойор Беляев", ул. "Батак", ул. "Петър Пенчев", ул. "Боримечка", ул. "Ганчо Хардалов", ул. "Бенчо Обрешков", ул. "Средна гора" ул. "Васил Михайлов", ул. "Народен Партизан" ул. "Странджа", ул. "Дунав", ул. "Любен Каравелов", ул. "Васил Априлов", ул. "Янтра", ул. "Стефан Караджа", ул. "Милин камък", ул. "Иван Вазов" ул. "Съби Димитров", ул. "Дебър", ул. "Георги Кирков" и улици в обособения нов квартал.													



Оперативна програма "Регионално развитие" 2007-2013

www.bgregio.eu

Инвестираме във Вашето бъдеще!

Проектът се финансира от Европейския фонд за регионално развитие и от държавния бюджет на Република България

Планирано начало на изпълнението на проектите	месец/година												
Година 2018	Шестмесечие 1						Шестмесечие 2						Отговорно звено
Наименование на проекта	1	2	3	4	5	6	7	8	9	10	11	12	
1.12: Реконструкция и рехабилитация на улици в Зона 2, обособена на югозапад от ул. 9-ти септември и бул. Москва /ул. "Неофит Бозволи", ул. "Алеко Богориди", ул. "Господин Нанев", ул. "Велчова завера", ул. "Генерал Радецки", ул. "Петър Берон", ул. "Козлодуй", ул. "Петко Напетов", ул. "Даме Груев", ул. "Борис Кондолов", ул. "Антон Иванов", ул. "Васил Атанасов", ул. "Витоша", ул. "Тракия", ул. "Пейо Яворов", ул. "Лазар Маджаров", ул. "Сливница", ул. Бачо Киров"/.													

Планирано начало на изпълнението на проектите	месец/година												
Година 2016	Шестмесечие 1						Шестмесечие 2						Отговорно звено
Наименование на проекта	1	2	3	4	5	6	7	8	9	10	11	12	
1.13: Реконструкция и рехабилитация на улици в Зона 3 - кв. Красно село – 3.8 км. /ул. "Цанко Церковски", ул. "Райна Княгиня", ул. "Елин връх", ул. "Балчик", ул. "Чавдар Войвода", ул. "Малчика", ул. "Люлин", ул. "Христо Кабакчиев"/.													

Планирано начало на изпълнението на проектите	месец/година												
Година 2016	Шестмесечие 1						Шестмесечие 2						Отговорно звено
Наименование на проекта	1	2	3	4	5	6	7	8	9	10	11	12	
1.14: Реконструкция и рехабилитация на улици в Зона 4 /улици в северната промишлената зона – /ул. Индустриална, ул. Екзарх Антим I и др./.													



Оперативна програма "Регионално развитие" 2007-2013

www.bgregio.eu

Инвестираме във Вашето бъдеще!

Проектът се финансира от Европейския фонд за регионално развитие и от държавния бюджет на Република България

Планирано начало на изпълнението на проектите	месец/година												
Година 2020													
	Шестмесечие 1						Шестмесечие 2						Отговорно звено
Наименование на проекта	1	2	3	4	5	6	7	8	9	10	11	12	
1.15: Изграждане на охранителна система за наблюдение на обществени места													

Планирано начало на изпълнението на проектите	месец/година												
Година 2019													
	Шестмесечие 1						Шестмесечие 2						Отговорно звено
Наименование на проекта	1	2	3	4	5	6	7	8	9	10	11	12	
1.16: Интегриран проект за оптимизиране на сметосъбирането, сметоизвозването в град Карнобат и оползотворяване на отпадъците													

Планирано начало на изпълнението на проектите	месец/година												
Година 2018													
	Шестмесечие 1						Шестмесечие 2						Отговорно звено
Наименование на проекта	1	2	3	4	5	6	7	8	9	10	11	12	
1.17: Интегриран проект за корекция, укрепване и почистване на речното корито и зоните на водосбор													

ГРУПА ПРОЕКТИ 2: КУЛТУРНА ИНФРАСТРУКТУРА



Оперативна програма "Регионално развитие" 2007-2013

www.bgregio.eu

Инвестираме във Вашето бъдеще!

Проектът се финансира от Европейския фонд за регионално развитие и от държавния бюджет на Република България

Планирано начало на изпълнението на проектите	месец/година												
Година 2015	Шестмесечие 1						Шестмесечие 2						Отговорно звено
Наименование на проекта	1	2	3	4	5	6	7	8	9	10	11	12	
2.1: Обновяване и модернизация на Читалище „Димитър Полянов”													

Планирано начало на изпълнението на проектите	месец/година												
Година 2015	Шестмесечие 1						Шестмесечие 2						Отговорно звено
Наименование на проекта	1	2	3	4	5	6	7	8	9	10	11	12	
2.2. Къща музей на Димитър Поляно и къща музей на Минко Неволин													



Оперативна програма "Регионално развитие" 2007-2013
www.bgregio.eu

Инвестираме във Вашето бъдеще!

Проектът се финансира от Европейския фонд за регионално развитие и от държавния бюджет на Република България

Планирано начало на изпълнението на проектите	месец/година												
Година 2015													
	Шестмесечие 1						Шестмесечие 2						Отговорно звено
Наименование на проекта	1	2	3	4	5	6	7	8	9	10	11	12	
2.3: Реконструкция на културен център Адаптация на кино "Н. Й. Вапцаров" като културен център													

Планирано начало на изпълнението на проектите	месец/година												
Година 2015													
	Шестмесечие 1						Шестмесечие 2						Отговорно звено
Наименование на проекта	1	2	3	4	5	6	7	8	9	10	11	12	
2.4: Културен център в кв. "Красно село"													

ГРУПА ПРОЕКТИ 3: АДМИНИСТРАТИВНА ИНФРАСТРУКТУРА

Планирано начало на изпълнението на проектите	месец/година												
Година 2015													
	Шестмесечие 1						Шестмесечие 2						Отговорно звено
Наименование на проекта	1	2	3	4	5	6	7	8	9	10	11	12	
3.1: Сгради на общинската администрация на Община Карнобат /разположени на ул. Христо Смирненски, кв. 46, УПИ IX ул. Христо Смирненски, кв. 46, УПИ I и ул. "Д. Полянов" и ул "Гр. Игнатиев", кв. 208, парцел X, пл. № 619, 620													

Планирано начало на изпълнението на проектите	месец/година												
Година 2015													
	Шестмесечие 1						Шестмесечие 2						Отговорно звено
Наименование на проекта	1	2	3	4	5	6	7	8	9	10	11	12	
3.2: Ритуална зала													

ГРУПА ПРОЕКТИ 4: ОБРАЗОВАТЕЛНА ИНФРАСТРУКТУРА

Планирано начало на изпълнението на проектите	месец/година																									
	Година 2017												Година 2018													
	Шестмесечие 1						Шестмесечие 2						Отговорно звено	Шестмесечие 1						Шестмесечие 2						Отговорно звено
Наименование на проекта	1	2	3	4	5	6	7	8	9	10	11	12		1	2	3	4	5	6	7	8	9	10	11	12	
проект 4.1: Реконструкция и модернизация на ОУ „Христо Смирненски"																										



Оперативна програма "Регионално развитие" 2007-2013

www.bgregio.eu

Инвестираме във Вашето бъдеще!

Проектът се финансира от Европейския фонд за регионално развитие и от държавния бюджет на Република България

Планирано начало на изпълнението на проектите	месец/година																									
	Година 2017												Година 2018													
	Шестмесечие 1						Шестмесечие 2						Отговорно звено	Шестмесечие 1						Шестмесечие 2						Отговорно звено
Наименование на проекта	1	2	3	4	5	6	7	8	9	10	11	12		1	2	3	4	5	6	7	8	9	10	11	12	
проект 4.2: Реконструкция и модернизация на ОУ „Петко Славейков“																										

Планирано начало на изпълнението на проектите	месец/година																									
	Година 2017												Година 2018													
	Шестмесечие 1						Шестмесечие 2						Отговорно звено	Шестмесечие 1						Шестмесечие 2						Отговорно звено
Наименование на проекта	1	2	3	4	5	6	7	8	9	10	11	12		1	2	3	4	5	6	7	8	9	10	11	12	
проект 4.3: Реконструкция и модернизация на СОУ „Христо Ботев“																										

Планирано начало на изпълнението на проектите	месец/година																									
	Година 2017												Година 2018													
	Шестмесечие 1						Шестмесечие 2						Отговорно звено	Шестмесечие 1						Шестмесечие 2						Отговорно звено



Оперативна програма "Регионално развитие" 2007-2013

www.bgregio.eu

Инвестираме във Вашето Бъдеще!

Проектът се финансира от Европейския фонд за регионално развитие и от държавния бюджет на Република България

Наименование на проекта	1	2	3	4	5	6	7	8	9	10	11	12		1	2	3	4	5	6	7	8	9	10	11	12
проект 4.4: Реконструкция и модернизация на СОУ „Св. Св. Кирил и Методий“																									

Планирано начало на изпълнението на проектите	месец/година																														
	Година 2017												Година 2018																		
	Шестмесечие 1						Шестмесечие 2						Отговорно звено	Шестмесечие 1						Шестмесечие 2						Отговорно звено					
Наименование на проекта	1	2	3	4	5	6	7	8	9	10	11	12		1	2	3	4	5	6	7	8	9	10	11	12						
проект 4.5: Реконструкция и модернизация на ЦДГ „Яна Лъскова“																															

Планирано начало на изпълнението на проектите	месец/година																														
	Година 2017												Година 2018																		
	Шестмесечие 1						Шестмесечие 2						Отговорно звено	Шестмесечие 1						Шестмесечие 2						Отговорно звено					
Наименование на проекта	1	2	3	4	5	6	7	8	9	10	11	12		1	2	3	4	5	6	7	8	9	10	11	12						
проект 4.6: Реконструкция и модернизация на ЦДГ „Иглика“																															

Планирано начало на изпълнението на проектите	месец/година																														
	Година 2017												Година 2018																		
	Шестмесечие 1						Шестмесечие 2						Отговорно звено	Шестмесечие 1						Шестмесечие 2						Отговорно звено					
Наименование на проекта	1	2	3	4	5	6	7	8	9	10	11	12		1	2	3	4	5	6	7	8	9	10	11	12						
проект 4.7: Реконструкция и модернизация на ЦДГ „Славейче“																															

Планирано начало на изпълнението на проектите	месец/година																														
	Година 2017												Година 2018																		
	Шестмесечие 1						Шестмесечие 2						Отговорно звено	Шестмесечие 1						Шестмесечие 2						Отговорно звено					
Наименование на проекта	1	2	3	4	5	6	7	8	9	10	11	12		1	2	3	4	5	6	7	8	9	10	11	12						
проект 4.8: Реконструкция и модернизация на ОДЗ „Мир“																															

Планирано начало на изпълнението на проектите	месец/година																														
	Година 2017												Година 2018																		
	Шестмесечие 1						Шестмесечие 2						Отговорно звено	Шестмесечие 1						Шестмесечие 2						Отговорно звено					
Наименование на проекта	1	2	3	4	5	6	7	8	9	10	11	12		1	2	3	4	5	6	7	8	9	10	11	12						
проект 4.9: Реконструкция и модернизация на ОДЗ „Вълшебство“																															



Оперативна програма "Регионално развитие" 2007-2013

www.bgregio.eu

Инвестираме във Вашето Бъдеще!

Проектът се финансира от Европейския фонд за регионално развитие и от държавния бюджет на Република България

ГРУПА ПРОЕКТИ 5: СОЦИАЛА ИНФРАСТРУКТУРА

Планирано начало на изпълнението на проектите	месец/година																									
	Година 2017												Година 2018													
	Шестмесечие 1						Шестмесечие 2						Отговорно звено	Шестмесечие 1						Шестмесечие 2						Отговорно звено
Наименование на проекта	1	2	3	4	5	6	7	8	9	10	11	12		1	2	3	4	5	6	7	8	9	10	11	12	
проект 5.1: Изграждане на дневен център за възрастни хора и кризисен център с обособени два входа /СОУ „Минко Неволин/																										

Планирано начало на изпълнението на проектите	месец/година																									
	Година 2017												Година 2018													
	Шестмесечие 1						Шестмесечие 2						Отговорно звено	Шестмесечие 1						Шестмесечие 2						Отговорно звено
Наименование на проекта	1	2	3	4	5	6	7	8	9	10	11	12		1	2	3	4	5	6	7	8	9	10	11	12	
проект 5.2: Център за социална рехабилитация и интеграция за деца и младежи с увреждания																										

Планирано начало на изпълнението на проектите	месец/година																									
	Година 2017												Година 2018													
	Шестмесечие 1						Шестмесечие 2						Отговорно звено	Шестмесечие 1						Шестмесечие 2						Отговорно звено
Наименование на проекта	1	2	3	4	5	6	7	8	9	10	11	12		1	2	3	4	5	6	7	8	9	10	11	12	
проект 5.3: Център за обществена подкрепа – за деца в риск																										

Планирано начало на изпълнението на проектите	месец/година																									
	Година 2017												Година 2018													
	Шестмесечие 1						Шестмесечие 2						Отговорно звено	Шестмесечие 1						Шестмесечие 2						Отговорно звено
Наименование на проекта	1	2	3	4	5	6	7	8	9	10	11	12		1	2	3	4	5	6	7	8	9	10	11	12	
проект 5.4: Център за настъпяване от семеен тип – 2 бр.																										

Планирано начало на изпълнението на проектите	месец/година																									
	Година 2017												Година 2018													
	Шестмесечие 1						Шестмесечие 2						Отговорно звено	Шестмесечие 1						Шестмесечие 2						Отговорно звено
Наименование на проекта	1	2	3	4	5	6	7	8	9	10	11	12		1	2	3	4	5	6	7	8	9	10	11	12	
проект 5.5: Комплекс за социални услуги „Надежда” /ДНСТ, ЦСРИ/																										



Оперативна програма "Регионално развитие" 2007-2013
www.bgregio.eu

Инвестираме във Вашето бъдеще!

Проектът се финансира от Европейския фонд за регионално развитие и от държавния бюджет на Република България

Планирано начало на изпълнението на проектите	месец/година																									
	Година 2017												Година 2018													
	Шестмесечие 1						Шестмесечие 2						Отговорно звено	Шестмесечие 1						Шестмесечие 2						Отговорно звено
Наименование на проекта	1	2	3	4	5	6	7	8	9	10	11	12		1	2	3	4	5	6	7	8	9	10	11	12	
проект 5.6: Преустройство на двуетажна къща в сграда за млечна кухня																										

Планирано начало на изпълнението на проектите	месец/година												
	Година 2017												
	Шестмесечие 1						Шестмесечие 2						Отговорно звено
Наименование на проекта	1	2	3	4	5	6	7	8	9	10	11	12	
Проект 5.7. Преустройство на домашен социален патронаж Карнобат в УПИ X, кв.208 гр. Карнобат													

* Сроковете за изпълнение са без процедура за избор на изпълнител



Оперативна програма "Регионално развитие" 2007-2013

www.bgregio.eu

Инвестираме във Вашето бъдеще!

Проектът се финансира от Европейския фонд за регионално развитие и от държавния бюджет на Република България

ОБЩИНА КАРНОБАТ



ИНТЕГРИРАН ПЛАН ЗА ГРАДСКО ВЪЗСТАНОВЯВАНЕ И РАЗВИТИЕ НА ГРАД КАРНОБАТ ЗА ПЕРИОДА 2014 – 2020 г.

УПРАВЛЕНИЕ И НАБЛЮДЕНИЕ НА ПРОЦЕСА НА РЕАЛИЗАЦИЯ НА ИПГВР НА ГРАД КАРНОБАТ



град Карнобат, 2014 г.



Оперативна програма "Регионално развитие" 2007-2013

www.bgregio.eu

Инвестираме във Вашето бъдеще!

Проектът се финансира от Европейския фонд за регионално развитие и от държавния бюджет на Република България

Интегрирания план за градско възстановяване и развитие се разработва като основен инструмент за прилагането на Оперативна програма ОП „Региони в растеж” за периода 2014-2020г. и други Оперативни програми, финансиращи проекти в градовете. ИПГВР на гр. Карнобат е разработен от екип на Община Карнобат и външна консултантска помощ чрез Договор № BG161PO000/5-03/2013/019 от 19.12.2013 г. за предоставяне на безвъзмездна финансова помощ по Оперативна Програма „Регионално развитие“ 2007-2013 г., сключен между МРР и община Карнобат.

Управление и наблюдение на процеса на реализация на ИПГВР на гр. Карнобат:

Кметът на община Карнобат е отговорен за организацията, наблюдението и отчитането на дейностите по изпълнение на стратегията на ИПГВР. По своя преценка той може да назначи Работна група, съставена от експерти от различни отдели и дирекции в общинската администрация.

С оглед осигуряването на прозрачност и максимално широко обществено участие в изпълнението на приоритетните за развитието на града приоритети и мерки /проекти/, в рамките на така създадената работна група следва да бъде осигурено участието на представители на широк кръг заинтересовани страни - различни неправителствени и браншови организации, икономически субекти, работещи на територията на града, чието включване би било целесъобразно.

За реализацията на отделните проекти следва да бъдат назначавани Екипи за управление, включващи експерти, чиито компетенции следва да са съобразени със спецификата на конкретния проект.

По своята същност наблюдението представлява процес на регулярна проверка на постигнатите резултати спрямо очакваните. То дава възможност да се сравняват действителните с планираните, очакваните индикатори за продукцията, резултати и въздействия.



Оперативна програма "Регионално развитие" 2007-2013

www.bgregio.eu

Инвестираме във Вашето бъдеще!

Проектът се финансира от Европейския фонд за регионално развитие и от държавния бюджет на Република България

Предмет на наблюдение следва да бъдат:

- ✓ Изпълнението на целите и приоритетите, заложи в ИПГВР,
- ✓ Организацията и методите на изпълнение, прилагани от съответните административни структури и организациите, участващи в изпълнението им.

Наблюдението на реализацията на ИПГВР включва:

- ✓ Разглеждане на индикаторите за наблюдение на изпълнението на плана;
- ✓ Периодичен преглед на постигнатия напредък в изпълнението на плана;
- ✓ Разглеждане на резултатите от изпълнението на проектите в степента на постигане на стратегията на плана, в т.ч. и по отношение на хоризонталните въпроси /политики/;
- ✓ Установяване и очертаване на тенденции, проблеми с особена важност, ограничители, перспективи за развитие;
- ✓ Разглеждане на предложения за преразпределение на средствата по проектите;
- ✓ Финансов одит.

Наблюдението и контролът върху изпълнението на залегналите в рамките на интегрирания план цели, приоритети и дейности /конкретни проекти/ се осъществява посредством системата от индикаторите за реализация на ИПГВР. Индикаторите биха могли да бъдат разделени в три основни групи:

- ✓ *Индикатори, произтичащи от очакваните резултати, с които се измерват положителните изменения в градската среда с пряк принос за повишаване качеството на живот:* подобрена инфраструктурна среда, осигурени инфраструктурни елементи, осигуряващи достъпна градска среда, увеличени и обновени зелени площи, обновени обществени и многофамилни жилищни сгради, икономисана топлинна и електроенергия /MWh/ посредством прилагането на мерките за енергийна ефективност, повишено качество на публичната и работната физическа среда, увеличаване на заетостта, увеличен брой на икономическите субекти, повишаване на инвестиционния интерес и съответно на пазарната цена на недвижимата собственост и др.;



Оперативна програма "Регионално развитие" 2007-2013

www.bgregio.eu

Инвестираме във Вашето бъдеще!

Проектът се финансира от Европейския фонд за регионално развитие и от държавния бюджет на Република България

✓ *Индикатори, свързани с използваните ресурси, при което се отчита синергичен ефект:* повишаване ефективността /труд, финанси, оборудване/, площ на новоусвоените терени в реновирани производствени зони, брой новоразкрити работни места, брой публични обекти с улеснен достъп за лица с увреждания и др.;

✓ *Индикатори, свързани с въздействието върху развитието на територията:* увеличена посещаемост на града, ръст на инвестициите и новосъздадени /разширени/ икономическите активности, нови работни места, увеличена производителност, повишено качество на здравно обслужване, социални грижи, образование, култура, интегриране на групите в неравностойно положение, относителен дял на населението на града, положително засегнато от реализираните проекти в ИПГВР, относителен дял на територията, придобила повишено качество на публичната и работната физическа среда и др.

С оглед отчитането на постигнатите резултати, следва да се проследяват стойности, показващи състоянието на отделните индикатори. Представени са индикатори за резултат, ресурс и за въздействие.

Индикатори за резултат

Тематична област / Група проекти	Индикатор (име на индикатора)	Мерна единица	Стойност /базова година n/2014	Стойност/базова година + Целева стойност/Целева година n/2014 + n/2022	Източник на данни
Група проекти Градска среда	Изградени велоалеи	км.	n/2014	n/2014 + 5	Община ИСУН
	Възстановяване и изграждане на паркови пространства	брой	n/2014	n/2014 + 2	Информация на ниво проект
	Реконструирани и рехабилитирани междублокови пространства	брой	n/2014	n/2014 + 50	
	Изградени и/или обновени детски, спортни площадки	брой	n/2014	n/2014 + 7	



Оперативна програма "Регионално развитие" 2007-2013

www.bgregio.eu

Инвестираме във Вашето бъдеще!

Проектът се финансира от Европейския фонд за регионално развитие и от държавния бюджет на Република България

	Изградени обществени паркинги	брой	n/2014	n/2014 + 1	
	Реконструирани и рехабилитирани улици	км	n/2014	n/2014 + 22.6	
	Изградена охранителна система за наблюдение	брой	n/2014	n/2014 + 1	
	Оптимизирано сметосъбиране и сметоизвозване	брой	n/2014	n/2014 + 1	
Група проекти Културна инфраструктура	Обновени и модернизирани сгради на културни институции	брой	n/2014	n/2014 + 4	Община ИСУН Информация на ниво проект
Група проекти Административни структури	Обновени и модернизирани сгради на общинска администрация	брой	n/2014	n/2014 + 3	Община ИСУН Информация на ниво проект
Група проекти Образователна инфраструктура	Реконструирани и модернизирани сгради на образователни институции	брой	n/2014	n/2014 + 9	Община ИСУН Информация на ниво проект
Група проекти Социална инфраструктура	Изграден дневен център и кризисен център	брой	n/2014	n/2014 + 1	Община ИСУН Информация на ниво проект
	Модернизиране на сгради на социални институции	брой	n/2014	n/2014 + 7	
Енергийна ефективност на административни и жилищни сгради	Брой сгради, преминали в по-горен клас на енергопотребление	брой сгради	n/2014	n/2014 + 50	Община ИСУН Информация на ниво проект
	Обновени административни сгради на общинската	брой сгради	n/2014	n/2014 + 3	Община ИСУН Информация



Оперативна програма "Регионално развитие" 2007-2013

www.bgregio.eu

Инвестираме във Вашето бъдеще!

Проектът се финансира от Европейския фонд за регионално развитие и от държавния бюджет на Република България

	администрация, вкл. преминали в по-горен клас на енергопотребление				на ниво проект
	Въведени енергоспестяващи мерки в обекти, предоставящи социални услуги	брой обекти за социални услуги	n/2014	n/2014 + 5	Община Публичен ИСУН Информация на ниво проект
	Извършени обследвания за енергийна ефективност и прилагане на енергоефективни мероприятия в училищата и детските градини	бр. сгради	2014	n/2014 + 9	Публичен Община ИСУН
Енергийна ефективност на административни и жилищни сгради	Внедрени мерки за енергийна ефективност в сгради на културната инфраструктура	бр. сгради	2014	n/2014 + 5	Община ИСУН Информация на ниво проект

Индикатори за ресурси

Тематична област / Група проекти	Индикатор (име на индикатора)	Мерна единица	Стойност /базова година n/2014	Стойност/базова година + Целева стойност/Целева година n/2014 + n/2022	Източни к на данни
Група проекти Градска среда	Публични обекти с улеснен достъп за лица с увреждания	Брой	n/2014	n/2014 + 24	Община ИСУН
	Финансови средства за подобряване състоянието на уличната мрежа	хил. лв.	n/2014	n/2014 + 11 466. 773	Информация на ниво проект
	Финансови средства за изграждане на велосипедни алеи	хил. лв.	n/2014	n/2014 + 850. 512	



Оперативна програма "Регионално развитие" 2007-2013

www.bgregio.eu

Инвестираме във Вашето бъдеще!

Проектът се финансира от Европейския фонд за регионално развитие и от държавния бюджет на Република България

	Финансови средства за благоустройство на градската среда	хил. лв.	n/2014	n/2014 + 25 342. 925	
	Финансови средства за реконструкция и обновяване на междублокови пространства	хил. лв.	n/2014	n/2014 + 2 639. 520	
Група проекти Културна инфраструктура	Финансови средства за реконструкция и обновяване на обектите на културната инфраструктура	хил. лв.	n/2014	n/2014 + 2 462. 651	Община ИСУН Информация на ниво проект
	Финансови средства за консервация и адаптация на недвижими културни ценности	хил. лв.	n/2014	n/2014 + 392. 900	
	Финансови средства за обновяване и модернизация на читалището в града	хил. лв.	n/2014	n/2014 + 357. 582	
Група проекти Административни структури	Финансови средства за реконструкция и обновяване на административните сгради	хил. лв.	n/2014	n/2014 + 769. 000	Община ИСУН Информация на ниво проект
Група проекти Образователна инфраструктура	Финансови средства за реконструкция и модернизация на образователните обекти	хил. лв.	n/2014	n/2014 + 6 071. 549	Община ИСУН Информация на ниво проект
Група проекти Социална инфраструктура	Финансови средства за реконструкция и модернизация на социалните обекти	хил. лв.	n/2014	n/2014 + 2 556. 424	Община ИСУН Информация на ниво проект



Оперативна програма "Регионално развитие" 2007-2013

www.bgregio.eu

Инвестираме във Вашето бъдеще!

Проектът се финансира от Европейския фонд за регионално развитие и от държавния бюджет на Република България

Енергийна ефективност на административни и жилищни сгради	Финансови средства за насърчаване на енергийна ефективност на жилищните сгради в града	хил. лв.	n/2014	n/2014 + 4 500. 000	Община ИСУН Информация на ниво проект
--	--	----------	--------	----------------------------	---

Индикатори за въздействие

Тематична област / Група проекти	Индикатор (име на индикатора)	Мерна единица	Стойност /базова година n/2014	Стойност/базова година + Целева стойност/Целева година n/2014 + n/2022	Източник на данни
Всички Групи проекти	Увеличена посещаемост на гр. Карнобат	Брой	n/2014	n/2014 + 10 000	Община ИСУН Информация на ниво проект
	Ръст на инвестициите	%	n/2014	5%	
	Подобрено състояние на уличната мрежа	%	n/2014	50%	
	Подобрено състояние на градската среда	%	n/2014	60%	
	Повишено качество на социалното обслужване	%	n/2014	15%	
	Повишено качество на образователни услуги	% от населението	n/2014	10%	
	Повишено качество на културни услуги	% от населението	n/2014	35%	
	Население на гр. Карнобат, положително засегнато от реализираните проекти в ИПГВР	% от населението	n/2014	60%	
	Намаляване потреблението на енергия в обновените	%	n/2014	30 %	



Оперативна програма "Регионално развитие" 2007-2013

www.bgregio.eu

Инвестираме във Вашето бъдеще!

Проектът се финансира от Европейския фонд за регионално развитие и от държавния бюджет на Република България

административни
сгради в следствие
внедрени мерки за
енергийна
ефективност

В случай, че при актуализацията на ИПГВР бъдат осъществени корекции в стратегическата част на плана и/или отнасящи се до списъка с проекти, следва да бъде осъществена и актуализация на списъка с индикатори за изпълнението на ИПГВР.

Кметът следва да представя пред Общинския съвет годишен доклад за хода на изпълнението на ИПГВР и за постигнатите междинни резултати по проекти и като цяло.

В процеса на разработване на настоящия планов документ беше осигурено широко обществено участие, чрез провеждането на анкетно проучване, работни срещи, експертен форум с участието на представителите на заинтересованите страни, обществени обсъждания във всички фази на изработване и прилагане на плана. Този подход следва да се прилага активно и в процеса на реализацията на ИПГВР, посредством включването в Работната група по изпълнението на ИПГВР на представители на неправителствени и браншови организации, икономически субекти, работещи на територията на града и чрез осигуряването на широка публичност на докладите за напредъка по изпълнението на плана, както и на резултатите от междинната, последващата оценка и финансовия одит на изпълнението на ИПГВР.

Съгласно логиката на стратегическото планиране и нормативната база, регламентираща процесите на изготвяне и изпълнение на ИПГВР, изпълнението подлежи на следните независими оценки и одит, които следва да се възложат по реда на Закона за обществените поръчки:

- Междинна оценка на изпълнението, която трябва да бъде извършена не по-късно от 4-та година на плановия период и да включва оценка на първоначалните резултати от изпълнението, на степента на постигане на целите на плана, на ефективността и ефикасността на използваните ресурси и да завършва с изводи и препоръки за актуализация на ИПГВР.

- Последваща оценка на изпълнението – тя следва да бъде извършена не по-късно от една година след изтичането на периода на действие на плана /2021 г./ и да включва



Оперативна програма "Регионално развитие" 2007-2013

www.bgregio.eu

Инвестираме във Вашето бъдеще!

Проектът се финансира от Европейския фонд за регионално развитие и от държавния бюджет на Република България

оценка на степента на постигане на целите и устойчивостта на резултатите, оценка на общото въздействие, оценка на ефективността и ефикасността на използваните ресурси и изводи и препоръки относно провеждането на политиката за градско развитие.

- **Финансов одит на ИПГВР**

За целите на управлението на реализацията на ИПГВР е възможно Общината да използва и външна техническа помощ за подпомагане дейността на Работната група, и Работните екипи по отделните проекти.



- Велоалея
- Улицы, вкл. в ИПГВР
- Граница между зоните

Проекти по групи

Градска среда

ПРОЕКТ 1.1. Изграждане на велосипедни алеи - 5 км. /по бул. "Москва" – 3 км. и по улицата, свързваща централната градска част с гарата /предгаров площад/ - 2 км./.

ПРОЕКТ 1.2. Възстановяване на парк "Търви май" и изграждане на спортни площадки за свободен достъп

ПРОЕКТ 1.3. Изграждане на Скейт парк в градски парк "Карнобат"

ПРОЕКТ 1.4. Възстановяване на "Златното езеро" в кв. "Красно село"

ПРОЕКТ 1.5. Реконструкция и реабилитация на междублокови пространства разположени по бул. "Москва" - 23 бр., в кв. "Железничар" - 10 бр., в кв. "Възраждане" - 7 бр., по ул. Кирил и Методий - 10 бр., 1 бр. пространство зад хотел "Карнобат" и за целия обособен нов квартал.

ПРОЕКТ 1.6. Реконструкция и реабилитация на спортна площадка до хотел "Карнобат"

ПРОЕКТ 1.7. Интегриран проект за изграждане и обновяване на детски площадки - 4 бр.

ПРОЕКТ 1.8. Реконструкция и реабилитация на Предгаров площад, зелените площи

ПРОЕКТ 1.9. Реконструкция и устройство на гробищния парк на град Карнобат

ПРОЕКТ 1.10. Интегриран проект за изграждане на обществени паркинги

ПРОЕКТ 1.11. Реконструкция и реабилитация на улици в Зона 1 - 6,4 км.

ПРОЕКТ 1.12. Реконструкция и реабилитация на улици в Зона 2 - 8,3 км.

ПРОЕКТ 1.13. Реконструкция и реабилитация на улици в Зона 3 - 3,8 км.

ПРОЕКТ 1.14. Реконструкция и реабилитация на улици в Зона 4 - 4,1 км.

ПРОЕКТ 1.15. Изграждане на охранителна система за наблюдение на обществени места

ПРОЕКТ 1.16. Интегриран проект за оптимизиране на сметосъбирането, сметоизвозването в град Карнобат и оползотворяване на отпадъците

ПРОЕКТ 1.17. Интегриран проект за корекция, укрепване и почистване на речното корито и зоните на водосбор

М 1:5000



Културна инфраструктура

ПРОЕКТ 2.1. Обновяване и модернизация на Читалище "Димитър Полянов"

ПРОЕКТ 2.2. Къща музей на Димитър Полянов и къща музей на Минко Неволин

ПРОЕКТ 2.3. Реконструкция на културен център Адаптация на кино "Н. Й. Вапцаров" като културен център

ПРОЕКТ 2.4. Културен център в кв. "Красно село"

Административни структури

ПРОЕКТ 3.1. Сгради на общинската администрация на Община Карнобат

ПРОЕКТ 3.2. Ритуална зала

Образователна инфраструктура

ПРОЕКТ 4.1. Реконструкция и модернизация на ОУ "Христо Смирненски"

ПРОЕКТ 4.2. Реконструкция и модернизация на ОУ "Петко Славейков"

ПРОЕКТ 4.3. Реконструкция и модернизация на СОУ "Христо Ботев"

ПРОЕКТ 4.4. Реконструкция и модернизация на СОУ "Св. Св. Кирил и Методий"

ПРОЕКТ 4.5. Реконструкция и модернизация на ЦДГ "Яна Лъскова"

ПРОЕКТ 4.6. Реконструкция и модернизация на ЦДГ "Иглика"

ПРОЕКТ 4.7. Реконструкция и модернизация на ЦДГ "Славейче"

ПРОЕКТ 4.8. Реконструкция и модернизация на ОДЗ "Мир"

ПРОЕКТ 4.9. Реконструкция и модернизация на ОДЗ "Вълшебство"

Социална инфраструктура

ПРОЕКТ 5.1. Изграждане на дневен център за възрастни хора и кризисен център с обособени два входа

ПРОЕКТ 5.2. Център за социална реабилитация и интеграция за деца и младежи с увреждания

ПРОЕКТ 5.3. Център за обществена подкрепа – за деца в риск

ПРОЕКТ 5.4. Център за настаняване от семеен тип – 2 бр.

ПРОЕКТ 5.5. Комплекс за социални услуги "Надежда" /ЦНСТ, ЦСРИ/

ПРОЕКТ 5.6. Преустройство на двуетажна къща в сграда за млечна кухня

ПРОЕКТ 5.7. Преустройство на домашен социален патронаж Карнобат в УПИ X, кв. 208 гр. Карнобат"